ORFIS
ÓRGANO DE FISCALIZACIÓN SUPERIOR DEL ESTADO DE VERACRUZ

Informes de la Fiscalización Superior de la Cuenta Pública 2025

INFORME ESPECIAL DE POBREZA Y REZAGO SOCIAL EN EL ESTADO DE VERACRUZ DE IGNACIO DE LA LLAVE

PARTE 3

2025

ÍNDICE

SALTABARRANCA 7
SAN ANDRÉS TENEJAPAN 16
SAN ANDRÉS TUXTLA 25
SAN JUAN EVANGELISTA 34
SAN RAFAEL 43
SANTIAGO SOCHIAPAN 52
SANTIAGO TUXTLA 61
SAYULA DE ALEMÁN 70
SOCHIAPA 79
SOCONUSCO 88
SOLEDAD ATZOMPA 97
SOLEDAD DE DOBLADO 106
SOTEAPAN 115
TAMALÍN 124
TAMIAHUA 134
TAMPICO ALTO 144
TANCOCO 154
TANTIMA 164
TANTOYUCA 174
TATAHUICAPAN DE JUÁREZ 184
TATATILA 194
TECOLUTLA 203
TEHUIPANGO 213
TEMPOAL 223
TENAMPA 233
TENOCHTITLÁN 242
TEOCELO 251
TEPATLAXCO 261
TEPETLÁN 271

ORIGINAL ORFIS

TEPETZINTLA 280
TEQUILA 290
TEXCATEPEC 300
TEXHUACAN 309
TEXISTEPEC 319
TEZONAPA 328
TIERRA BLANCA 337
TIHUATLÁN 347
TLACHICHILCO 357
TLACOJALPAN 366
TLACOLULAN 376
TLACOTALPAN 386
TLACOTEPEC DE MEJÍA 396
TLALIXCOYAN 405
TLALNELHUAYOCAN 415
TLALTETELA 425
TLAPACOYAN 435
TLAQUILPA 445
TLILAPAN 455
TOMATLÁN 465
TONAYÁN 474
TOTUTLA 484
TRES VALLES 494
TUXPAN 504
TUXTILLA 514
ÚRSULO GALVÁN 524
UXPANAPA 534
VEGA DE ALATORRE 544
VERACRUZ 554
VILLA ALDAMA 564
XALAPA 573

ORIGINAL ORFIS

XICO 583
XOXOCOTLA 593
YANGA 602
YECUATLA 611
ZACUALPAN 620
ZARAGOZA 630
ZENTLA 639
ZONGOLICA 649
ZONTECOMATLÁN 659
ZOZOCOLCO DE HIDALGO 668

ORIGINAL ORFIS

SALTABARRANCA

El municipio de Saltabarranca está ubicado en la región Papaloapan del estado de Veracruz; por su distribución territorial ocupa el lugar número 137 de los 212 municipios del estado de Veracruz mismo que se encuentra integrado por 44 localidades, con 6,126 habitantes ocupa el lugar 185.

De acuerdo al último Censo de Población y Vivienda realizado por el INEGI, en 2020 la población de Saltabarranca sumaba 6,126 habitantes, la cual estaba integrada por 3,174 de mujeres lo que equivale a 51.81% de la población y 2,952 de hombres, que representa el 48.19%. De los grupos quinquenales, el que mayor cantidad de población albergaba era el comprendido de 15-19 años, con un total de 7.56%.

Gráfica Número 1. Población de Saltabarranca.

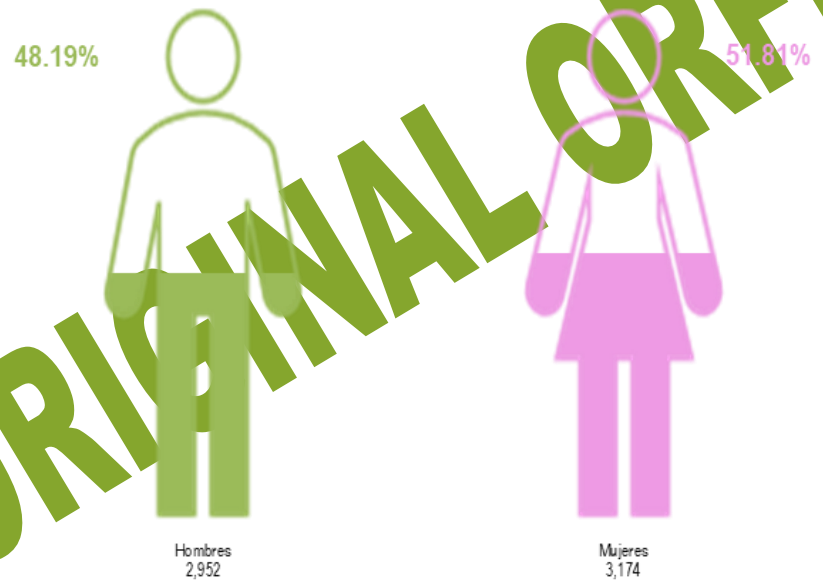

ORIGINAL ORFIS

Fuente: Elaboración propia con información de INEGI

La medición de la pobreza a nivel municipal con la información publicada por CONEVAL en 2020, se tiene que el 54.10% de la población de Saltabarranca vivía en condiciones de pobreza: el 6.73% catalogado con pobreza extrema y el 47.37% con pobreza moderada; la población vulnerable alcanzó al 34.67% de la población la cual se integra por un 21.56% de población vulnerable por carencias sociales y un 13.11% vulnerables por ingresos; mientras que el 11.23% de la población de Saltabarranca se contabilizó como no pobres.

Gráfica Número 2. Situación de pobreza en el municipio de Saltabarranca.

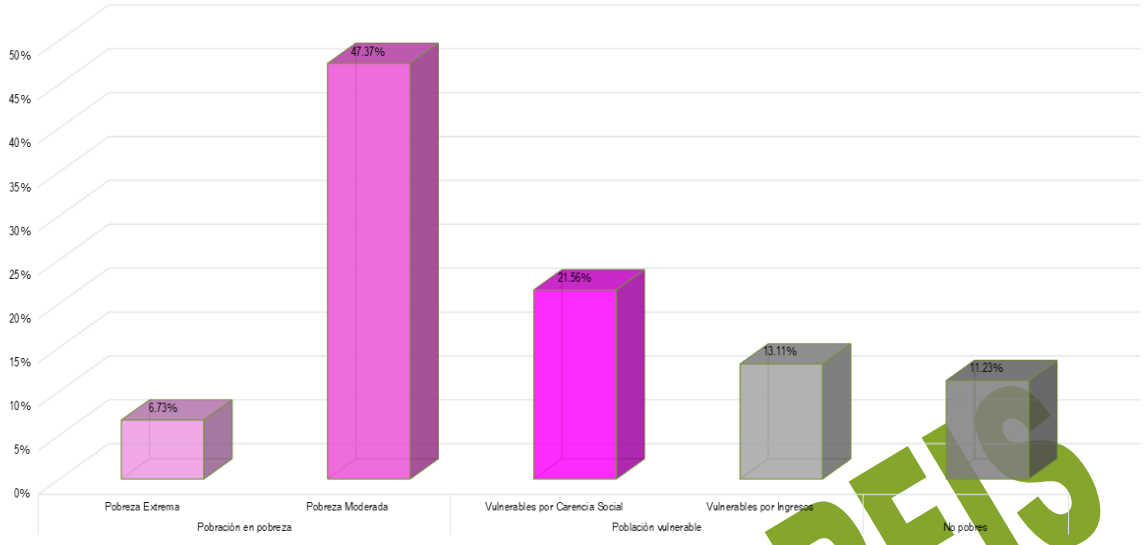

Fuente: Elaboración propia con datos de CONEVAL.

El Índice de Rezago Social emitido CONEVAL es un indicador del desarrollo social y está integrado por la medición de cuatro carencias sociales medidas en 11 variables, los resultados para Saltabarranca, se presentan en el Gráfico Número 3. En dicho gráfico se muestra que en Población de 15 años o más analfabeta; Población de 6 a 14 años que no asiste a la escuela; Población de 15 años y más con educación básica incompleta; Viviendas que no disponen de excusado o sanitario; Viviendas que no disponen de agua entubada de la red pública; y Viviendas que no disponen de energía eléctrica el promedio de las carencias de Saltabarranca se encuentran por encima de la media estatal.

Gráfica Número 3. Situación de pobreza en el municipio de Saltabarranca.

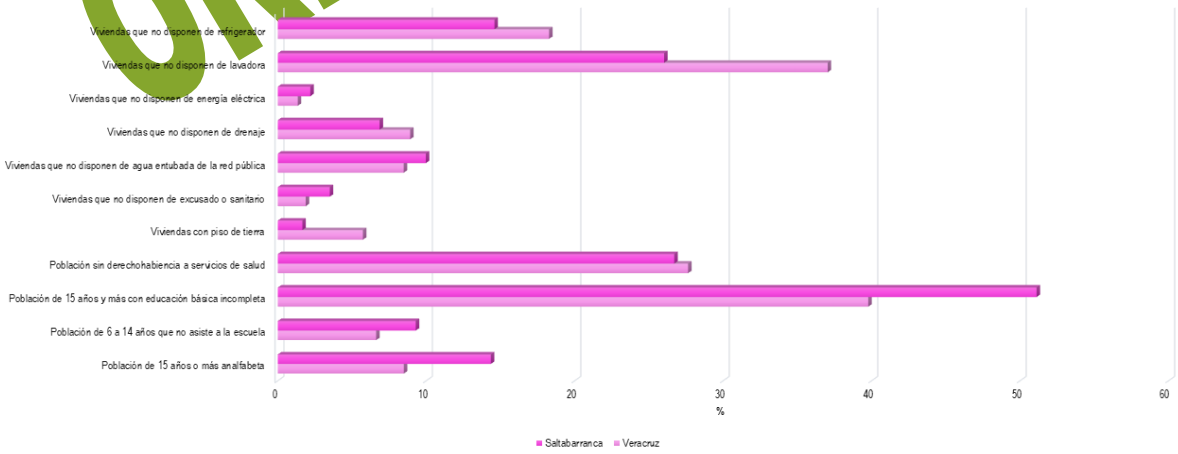

Fuente: Elaboración propia con datos de CONEVAL.

ORIGINAL ORFIS

Por las características de su población, el municipio de Saltabarranca se clasifica como un municipio con grado de rezago social Bajo ocupando la posición 131 en el estado y la 1175 a nivel nacional.

La Gráfica Número 4 muestra la inversión en obras y acciones de Saltabarranca en 2025 de acuerdo al grado de rezago social de la localidad dónde se invirtió dicho recurso. Se tiene que el 98.72% del gasto se aplicó en localidades con un grado de rezago social Bajo con un total de $ 15,467,852. en 25 obras.

Gráfica Número 4. Gasto realizado en 2025 respecto al grado de rezago de la localidad donde se realizó la obra o acción en Saltabarranca.

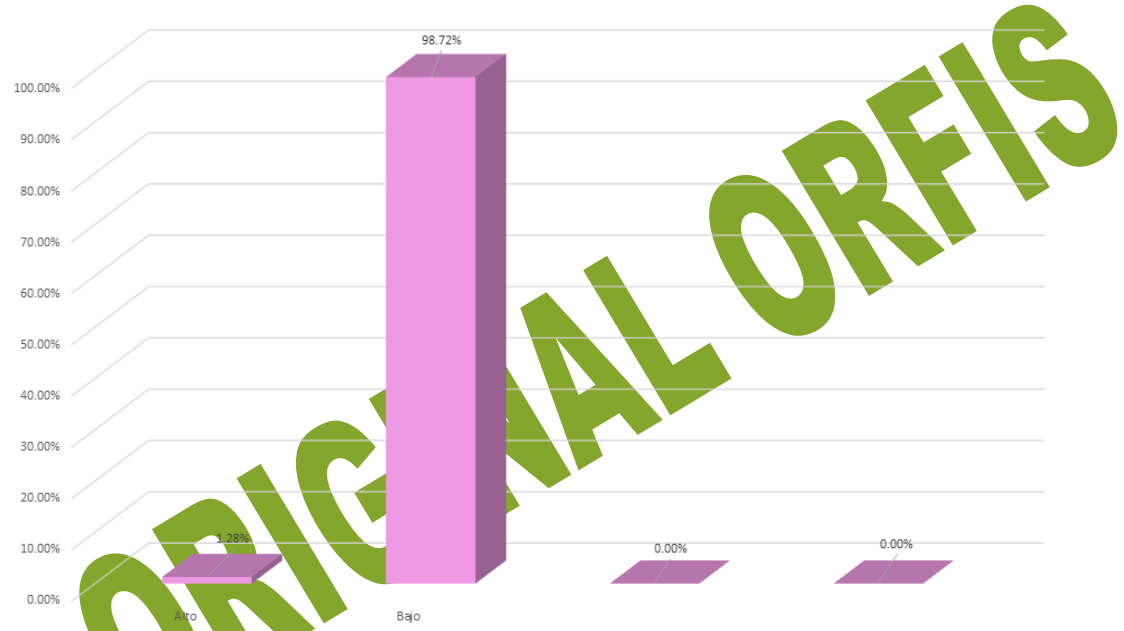

ORIGINAL ORFIS

Fuente: Elaboración propia con datos obtenidos de CONEVAL y del cierre de ejercicio de 2025 entregado por el H. Ayuntamiento a través del SIMVER.

Índice y grado de marginación.

Con base en el Índice de marginación generado por CONAPO realizado en 2020, como una herramienta para medir las carencias sociales de la población de Saltabarranca; el Gráfico Número 5 presenta el gasto que se realizó en este municipio de acuerdo al grado de marginación de la localidad en la que se ubicaron las obras y/o acciones. Para 2025 el 85.22% del gasto realizado fue ejecutado en localidades con un grado de marginación Muy bajo, al gastar un total de $13,352,199.36.

Gráfico Número 5. Gasto realizado en Saltabarranca de acuerdo al grado de marginación dónde se realizó la obra y/o acción.

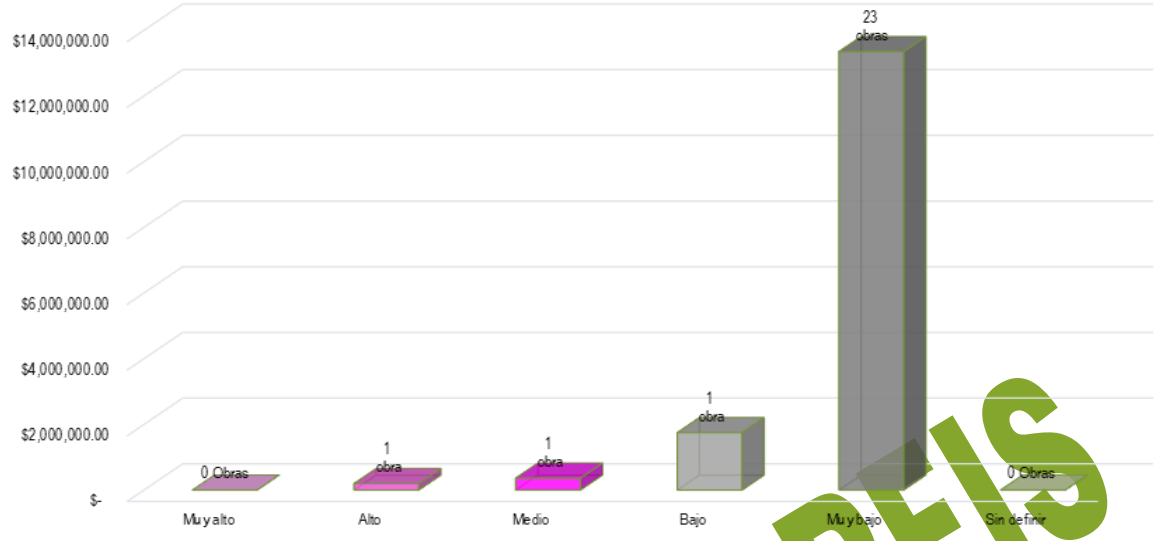

Fuente: Elaboración propia con datos obtenidos de CONEVAL y del cierre de ejercicio de 2025 entregado por el H. Ayuntamiento a través del SIMVER.

GASTO 2025

Derivado de la información presentada por el H. Ayuntamiento de Saltabarranca a través de SIMVER, se tiene que en 2025 se realizaron 12 obras y 14 acciones en el municipio, siendo URBANIZACIÓN MUNICIPAL el programa al que mayor recurso se le destino con un total de $4,921,329.01.

Gráfico Número 6. Gasto realizado en Saltabarranca por programa.

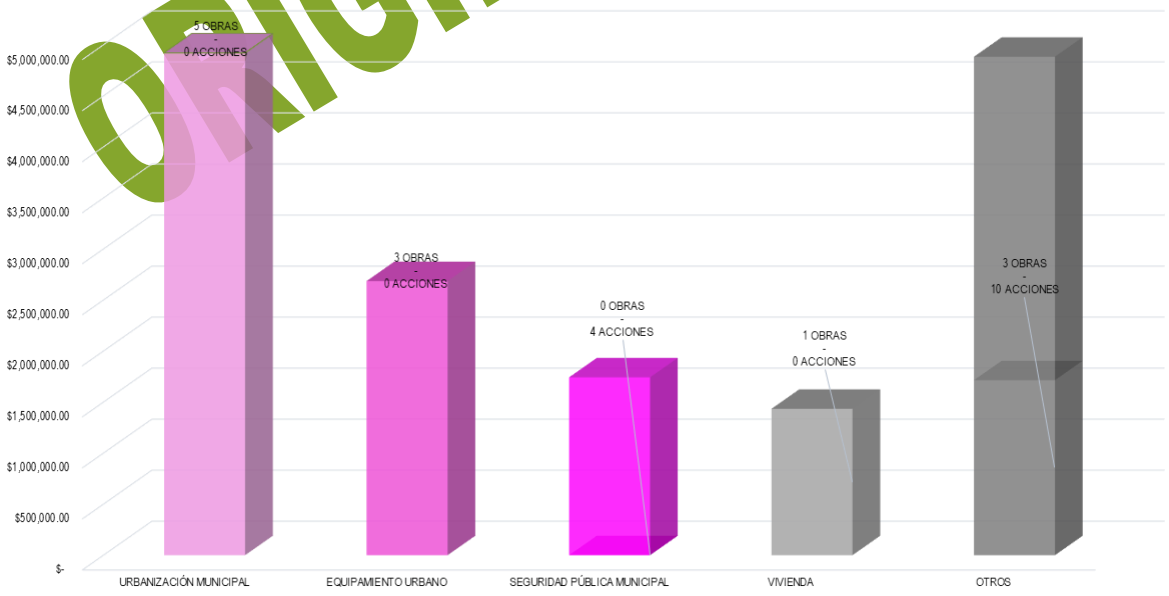

Fuente: Elaboración propia con datos obtenidos del cierre de ejercicio de 2025 entregado por el H. Ayuntamiento a través del SIMVER.

ORIGINAL ORFIS

Las obras y acciones ejecutadas en 2025 en Saltabarranca se realizaron con el recurso proveniente de 2 fuentes de financiamiento. La fuente de financiamiento que contribuyó con más recurso en el gasto que se realizó en Saltabarranca fue FAISMUN, al aportar $9,821,298.00. En la Gráfica Número 7 se presenta el gasto realizado en 2025 por fuente de financiamiento con las que se realizaron obras y acciones.

Gráfico Número 7. Gasto realizado en Saltabarranca por fuente de financiamiento en 2025

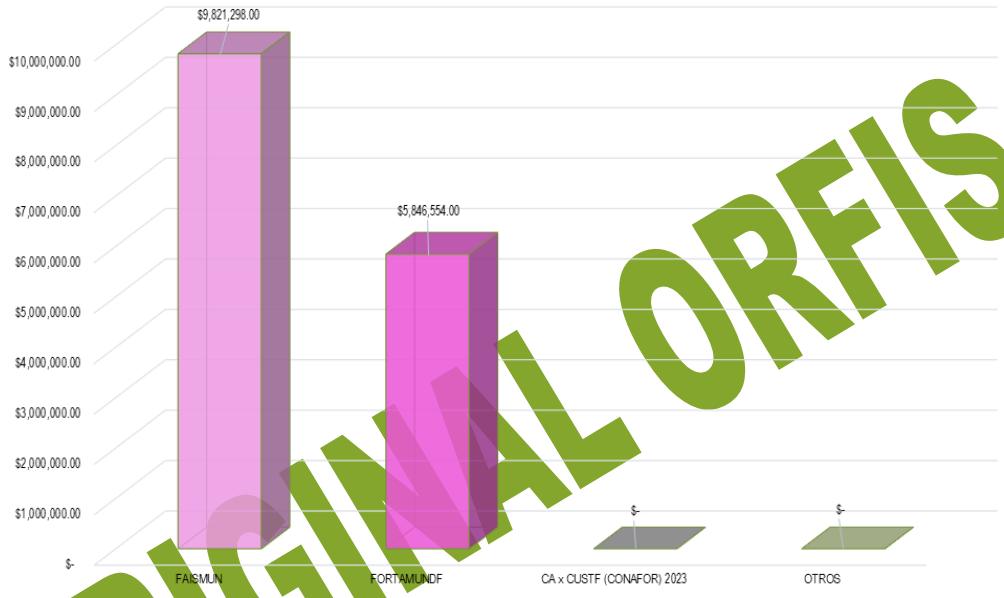

Fuente: Elaboración propia con datos obtenidos del cierre de ejercicio de 2025 entregado por el H. Ayuntamiento a través del SIMVER.

ORIGINAL ORFIS

Fondo de Aportaciones para Infraestructura Social Municipal y de las Demarcaciones del Distrito Federal (FAISMUN)

Este fondo está destinado a la ejecución de obras y acciones que tengan un impacto directo en el combate a la pobreza y el rezago social de cada municipio. Para el ejercicio 2025 en Saltabarranca se aplicó el gasto de este fondo por un monto $9,821,298.00 con el cual se realizaron 10 obras y acciones. De acuerdo al grado de rezago social de las localidades dónde se realizaron las obras y acciones se tiene que el gasto más representativo fue realizado en las que tienen un grado de rezago social BAJO, en ellas se invirtió un total de $9,621,298. en 9 obras, lo cual representa un 97.96% del total del gasto realizado con el FAISMUN en Saltabarranca para 2025.

Gráfica Número 8. Gasto de FAISMUN de acuerdo al grado de rezago social de la localidad dónde se realizó el gasto.

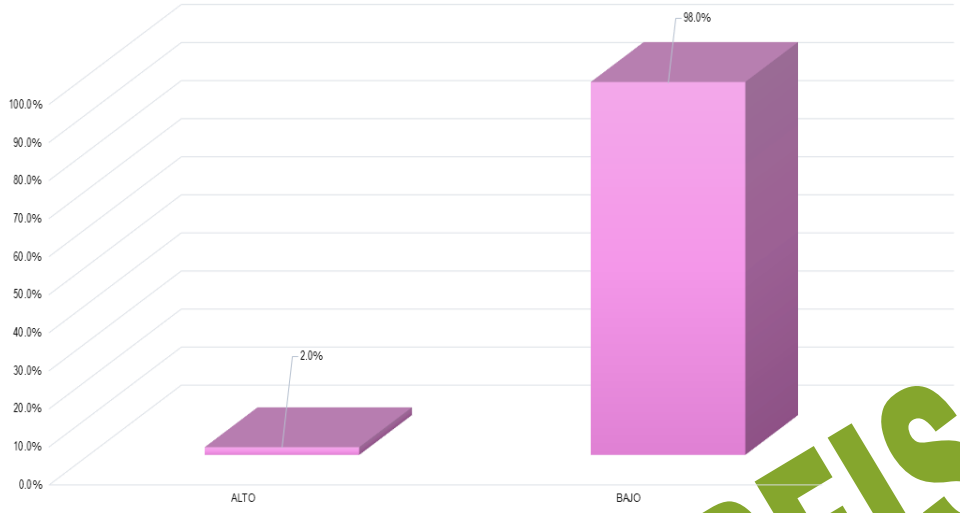

Fuente: Elaboración propia con datos obtenidos del cierre de ejercicio de 2025 entregado por el H. Ayuntamiento a través del SIMVER.

En la Gráfica Número 9 se encuentra el gasto que se realizó en Saltabarranca de acuerdo al grado de marginación de las localidades donde se realizaron las obras y acciones del FAISMUN, en este gráfico destaca que el 76.42% del gasto del FAISMUN se realizó en localidades con un grado de marginación Muy bajo, en donde el gasto realizado ascendió a $7,505,645.36.

Gráfica Número 9. Gasto de FAISMUN de acuerdo al grado de marginación de la localidad dónde se realizó el gasto.

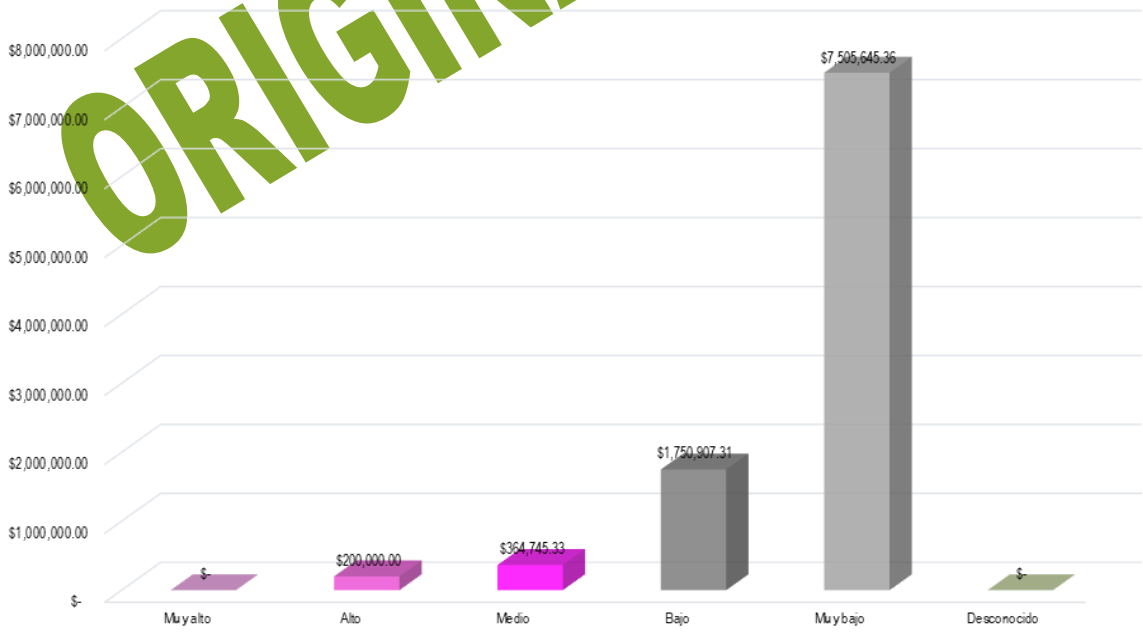

Fuente: Elaboración propia con datos obtenidos del cierre de ejercicio de 2025 entregado por el H. Ayuntamiento a través del SIMVER.

ORIGINAL ORFIS

Para el cumplimiento de los objetivos del FAISMUN, las obras y acciones se clasifican en rubros de inversión. En 2025 el municipio destinó $4,921,329.01 de este fondo para la realización de obras y/o acciones correspondientes al programa URBANIZACIÓN MUNICIPAL, lo cual significo el 50.11% del gasto total aplicado. La Gráfica Número 10 presenta los rubros de inversión en los que el municipio aplicó el recurso correspondiente al FAISMUN 2025.

Gráfica Número 10. Gasto realizado en Saltabarranca por programa en 2025.

ORIGINAL ORFIS

Fuente: Elaboración propia con datos obtenidos del cierre de ejercicio de 2025 entregado por el H. Ayuntamiento a través del SIMVER.

Inversión de FAISMUN en Zonas de Atención prioritaria (ZAP)

Con base en el decreto de la Declaratoria de Zonas de Atención Prioritaria para el año 2025, emitido por la Secretaría de Bienestar y publicado en el DOF con fecha 25 de noviembre de 2023 y donde se asignaron las ZAP urbanas y rurales del municipio de Saltabarranca, en las que de acuerdo a lo establecido en la normativa del FAISMUN, se deben invertir dichos recursos. Cabe mencionar que en las ZAP se encuentra, principalmente población con alto grado de pobreza y rezago social.

En la Gráfica Número 11 se muestra el gasto realizado en 2025 de acuerdo a la ZAP de las localidades donde se realizaron las obras y/o acciones, destaca que la mayoría del recurso proveniente del FAISMUN se ocupó en localidades con ZAP URBANO con un total de 76.42%.

Gráfica Número 11. Clasificación de acuerdo a la ZAP dónde se realizó el gasto de FAISMUN en 2025.

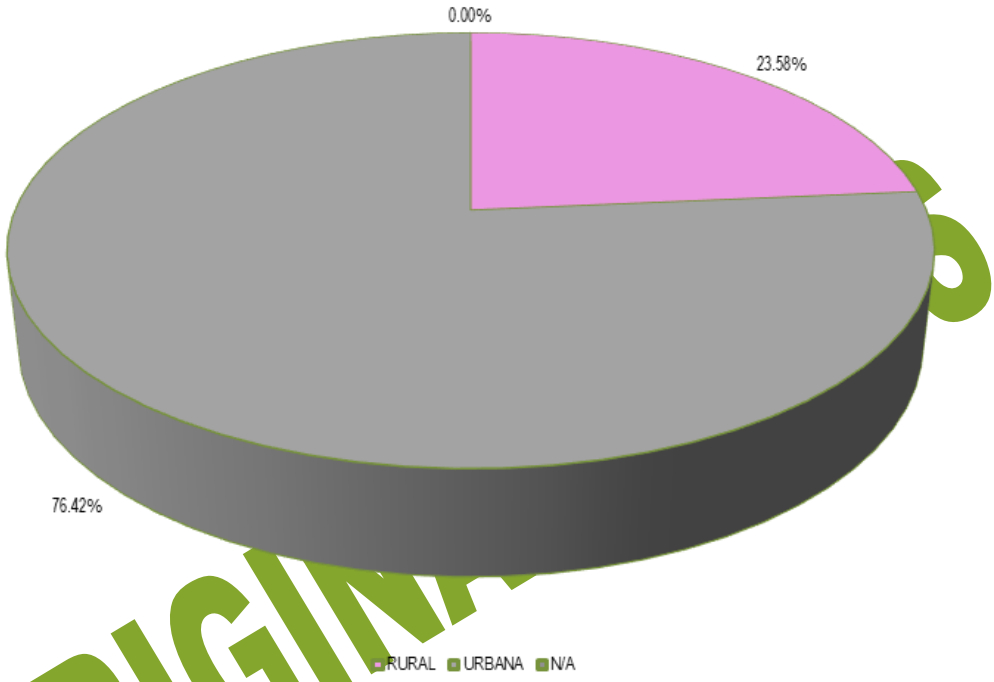

Fuente: Elaboración propia con datos obtenidos del cierre de ejercicio de 2025 entregado por el H. Ayuntamiento a través del SIMVER.

ORIGINAL

Fondo de Aportaciones para el Fortalecimiento de los Municipios y de las Demarcaciones Territoriales del Distrito Federal (FORTAMUNDF).

El gasto realizado en el municipio de Saltabarranca con el recurso proveniente de FORTAMUNDF sumó un total de $5,846,554.00 con lo cual se realizaron 16 obras y acciones. El programa al que mayor recurso se le destinó fue SEGURIDAD PÚBLICA MUNICIPAL con un total de $1,742,387.25. En la Gráfica Número 12 se encuentra el gasto realizado con el recurso proveniente de FORTAMUNDF en Saltabarranca.

Gráfica Número 12. Gasto realizado en Saltabarranca con recurso proveniente de FORTAMUNDF en 2025.

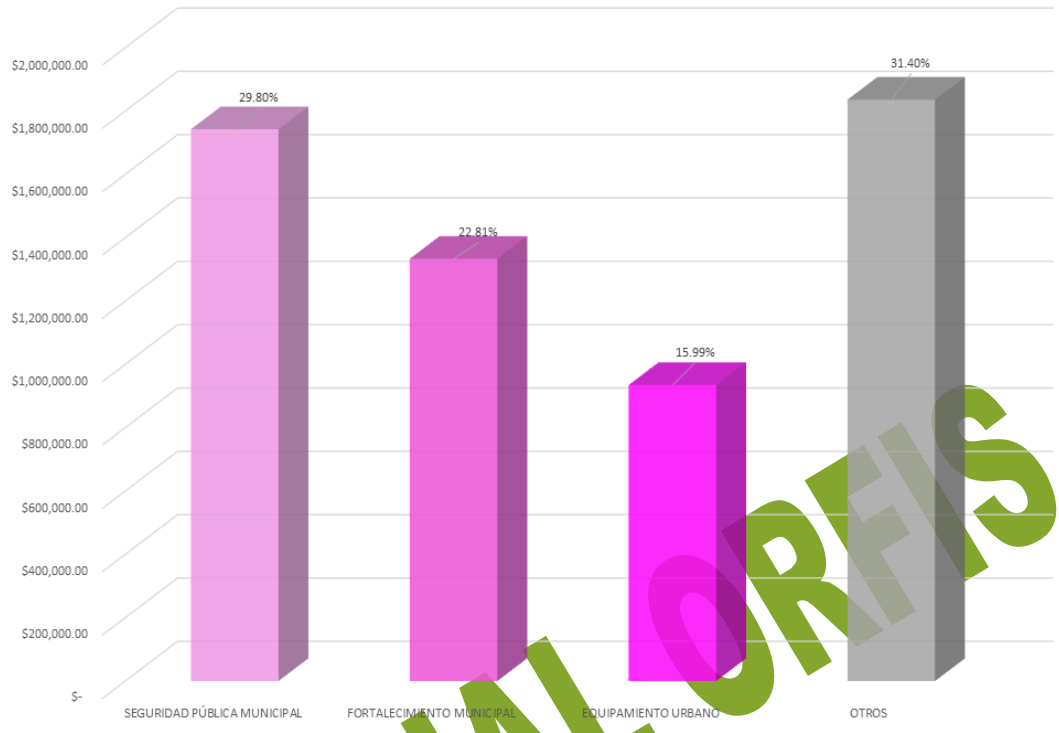

Fuente: Elaboración propia con datos obtenidos del cierre de ejercicio de 2025 entregado por el H. Ayuntamiento a través del SIMVER.

ORIGINAL ORFIS

Otros Fondos

De acuerdo a la información reportada por Saltabarranca a través de SIMVER, el gasto realizado en 2025 únicamente fue realizado con recurso proveniente de FAISMUN y FORTAMUNDF.

SAN ANDRÉS TENEJAPAN

El municipio de San Andrés Tenejapan está ubicado en la región Las Montañas del estado de Veracruz; por su distribución territorial ocupa el lugar número 197 de los 212 municipios del estado de Veracruz mismo que se encuentra integrado por 10 localidades, con 3,134 habitantes ocupa el lugar 207.

De acuerdo al último Censo de Población y Vivienda realizado por el INEGI, en 2020 la población de San Andrés Tenejapan sumaba 3,134 habitantes, la cual estaba integrada por 1,614 de mujeres lo que equivale a 51.5% de la población y 1,520 de hombres, que representa el 48.5%. De los grupos quinquenales, el que mayor cantidad de población albergaba era el comprendido de 05-09 años, con un total de 10.24%.

Gráfica Número 1. Población de San Andrés Tenejapan.



ORIGINAL ORFIS

Fuente: Elaboración propia con información de INEGI

La medición de la pobreza a nivel municipal con la información publicada por CONEVAL en 2020, se tiene que el 86.21% de la población de San Andrés Tenejapan vivía en condiciones de pobreza: el 37.07% catalogado con pobreza extrema y el 49.14% con pobreza moderada; la población vulnerable alcanzó al 13.39% de la población la cual se integra por un 12.98% de población vulnerable por carencias sociales y un 0.41% vulnerables por ingresos; mientras que el 0.40% de la población de San Andrés Tenejapan se contabilizó como no pobres.

Gráfica Número 2. Situación de pobreza en el municipio de San Andrés Tenejapan.

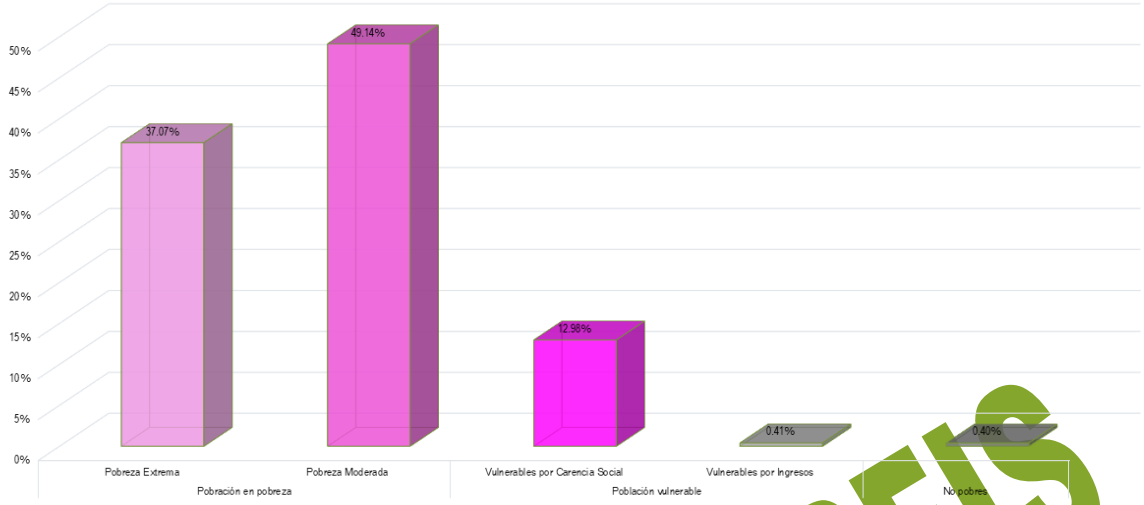

Fuente: Elaboración propia con datos de CONEVAL.

El Índice de Rezago Social emitido CONEVAL es un indicador del desarrollo social y está integrado por la medición de cuatro carencias sociales medidas en 11 variables, los resultados para San Andrés Tenejapan, se presentan en el Gráfico Número 3. En dicho gráfico se muestra que en Población de 15 años o más analfabeta; Población de 6 a 14 años que no asiste a la escuela; Población de 15 años y más con educación básica incompleta; Viviendas con piso de tierra; Viviendas que no disponen de excusado o sanitario; Viviendas que no disponen de agua entubada de la red pública; Viviendas que no disponen de drenaje; Viviendas que no disponen de lavadora; y Viviendas que no disponen de refrigerador el promedio de las carencias de San Andrés Tenejapan se encuentran por encima de la media estatal.

Gráfica Número 3. Situación de pobreza en el municipio de San Andrés Tenejapan.

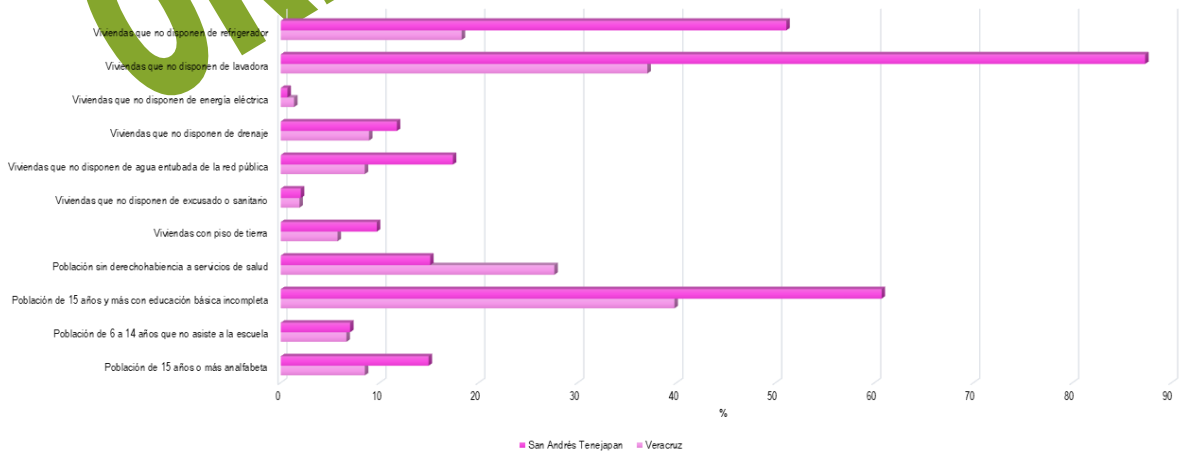

Fuente: Elaboración propia con datos de CONEVAL.

ORIGINAL ORFIS

Por las características de su población, el municipio de San Andrés Tenejapan se clasifica como un municipio con grado de rezago social Medio ocupando la posición 38 en el estado y la 418 a nivel nacional.

La Gráfica Número 4 muestra la inversión en obras y acciones de San Andrés Tenejapan en 2025 de acuerdo al grado de rezago social de la localidad dónde se invirtió dicho recurso. Se tiene que el 73.57% del gasto se aplicó en localidades con un grado de rezago social Medio con un total de $ 11,043,477.43 en 26 obras.

Gráfica Número 4. Gasto realizado en 2025 respecto al grado de rezago de la localidad donde se realizó la obra o acción en San Andrés Tenejapan.

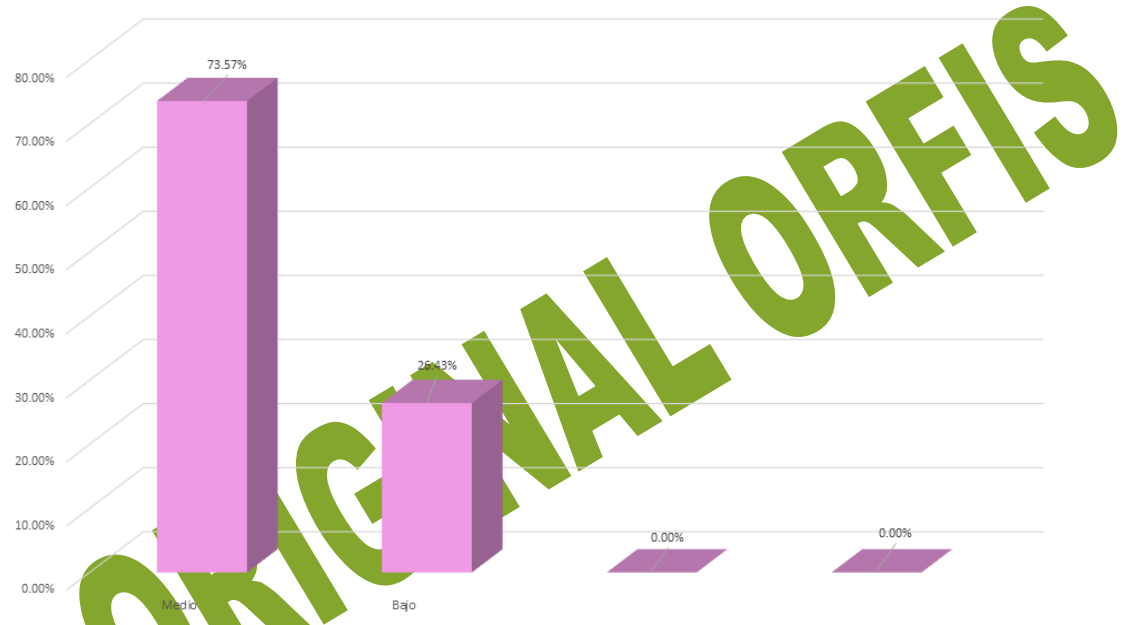

ORIGINAL ORFIS

Fuente: Elaboración propia con datos obtenidos de CONEVAL y del cierre de ejercicio de 2025 entregado por el H. Ayuntamiento a través del SIMVER.

Índice y grado de marginación.

Con base en el Índice de marginación generado por CONAPO realizado en 2020, como una herramienta para medir las carencias sociales de la población de San Andrés Tenejapan; el Gráfico Número 5 presenta el gasto que se realizó en este municipio de acuerdo al grado de marginación de la localidad en la que se ubicaron las obras y/o acciones. Para 2025 el 44.55% del gasto realizado fue ejecutado en localidades con un grado de marginación Medio, al gastar un total de $6,687,272.62.

Gráfico Número 5. Gasto realizado en San Andrés Tenejapan de acuerdo al grado de marginación dónde se realizó la obra y/o acción.

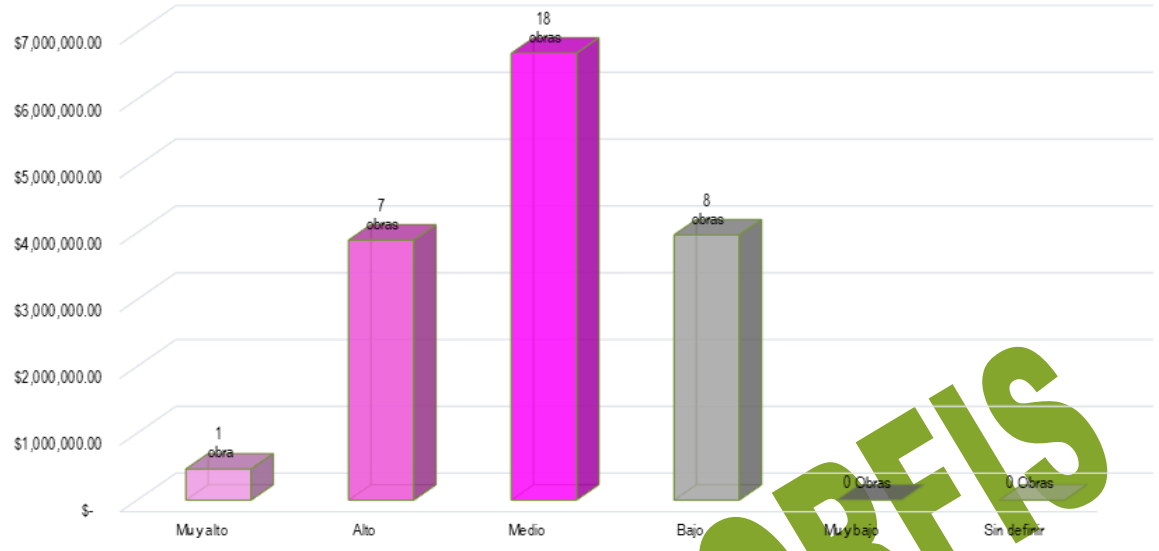

Fuente: Elaboración propia con datos obtenidos de CONEVAL y del cierre de ejercicio de 2025 entregado por el H. Ayuntamiento a través del SIMVER.

GASTO 2025

Derivado de la información presentada por el H. Ayuntamiento de San Andrés Tenejapan a través de SIMVER, se tiene que en 2025 se realizaron 30 obras y 4 acciones en el municipio, siendo VIVIENDA el programa al que mayor recurso se le destino con un total de $4,844,999.99.

Gráfico Número 6. Gasto realizado en San Andrés Tenejapan por programa.

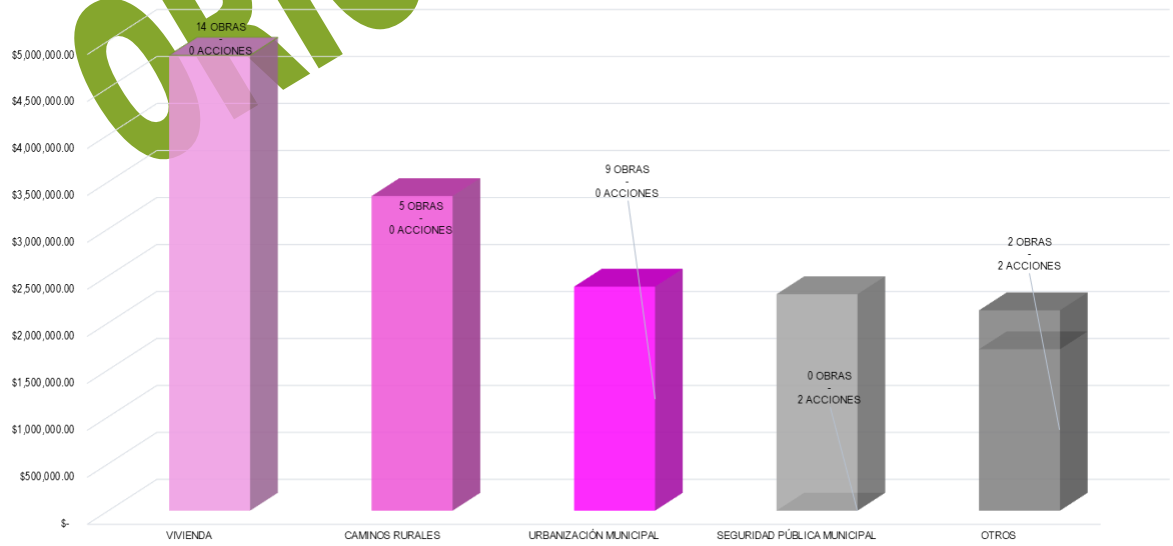

Fuente: Elaboración propia con datos obtenidos del cierre de ejercicio de 2025 entregado por el H. Ayuntamiento a través del SIMVER.

ORIGINAL ORFIS

Las obras y acciones ejecutadas en 2025 en San Andrés Tenejapan se realizaron con el recurso proveniente de 6 fuentes de financiamiento. La fuente de financiamiento que contribuyó con más recurso en el gasto que se realizó en San Andrés Tenejapan fue FAISMUN, al aportar $10,485,501.06. En la Gráfica Número 7 se presenta el gasto realizado en 2025 por fuente de financiamiento con las que se realizaron obras y acciones.

Gráfico Número 7. Gasto realizado en San Andrés Tenejapan por fuente de financiamiento en 2025

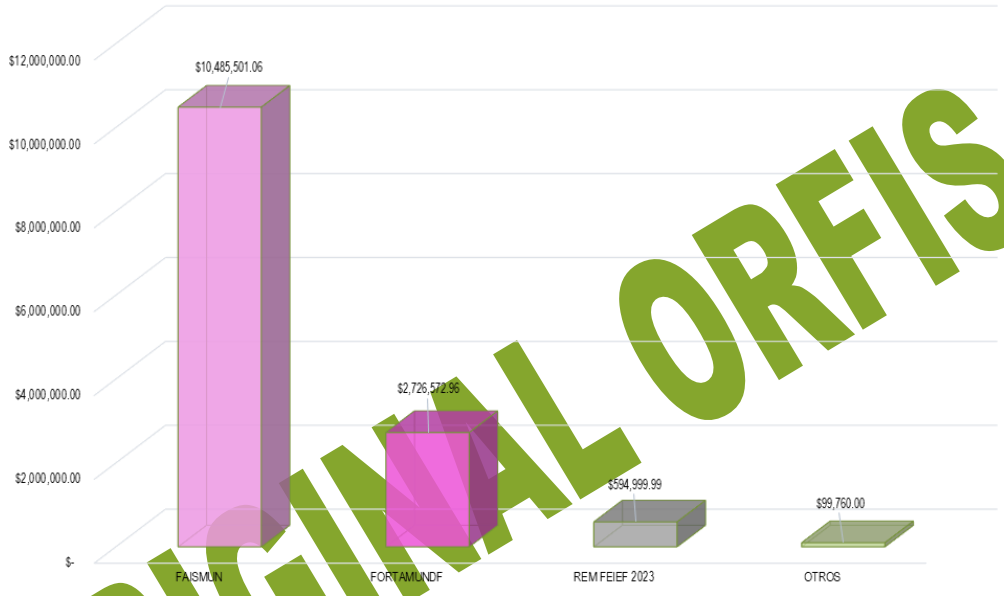

Fuente: Elaboración propia con datos obtenidos del cierre de ejercicio de 2025 entregado por el H. Ayuntamiento a través del SIMVER.

ORIGINAL ORFIS

Fondo de Aportaciones para Infraestructura Social Municipal y de las Demarcaciones del Distrito Federal (FAISMUN)

Este fondo está destinado a la ejecución de obras y acciones que tengan un impacto directo en el combate a la pobreza y el rezago social de cada municipio. Para el ejercicio 2025 en San Andrés Tenejapan se aplicó el gasto de este fondo por un monto $10,485,501.06 con el cual se realizaron 22 obras y acciones. De acuerdo al grado de rezago social de las localidades dónde se realizaron las obras y acciones se tiene que el gasto más representativo fue realizado en las que tienen un grado de rezago social MEDIO, en ellas se invirtió un total de $9,498,717.44 en 19 obras, lo cual representa un 90.59% del total del gasto realizado con el FAISMUN en San Andrés Tenejapan para 2025.

Gráfica Número 8. Gasto de FAISMUN de acuerdo al grado de rezago social de la localidad dónde se realizó el gasto.

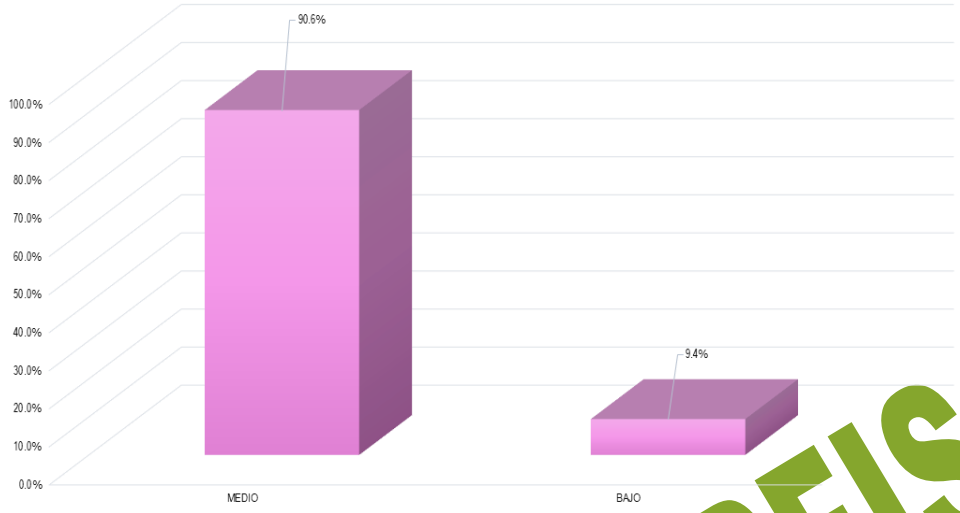

Fuente: Elaboración propia con datos obtenidos del cierre de ejercicio de 2025 entregado por el H. Ayuntamiento a través del SIMVER.

En la Gráfica Número 9 se encuentra el gasto que se realizó en San Andrés Tenejapan de acuerdo al grado de marginación de las localidades donde se realizaron las obras y acciones del FAISMUN, en este gráfico destaca que el 53.91% del gasto del FAISMUN se realizó en localidades con un grado de marginación Medio, en donde el gasto realizado ascendió a $5,652,512.63.

Gráfica Número 9. Gasto de FAISMUN de acuerdo al grado de marginación de la localidad dónde se realizó el gasto.

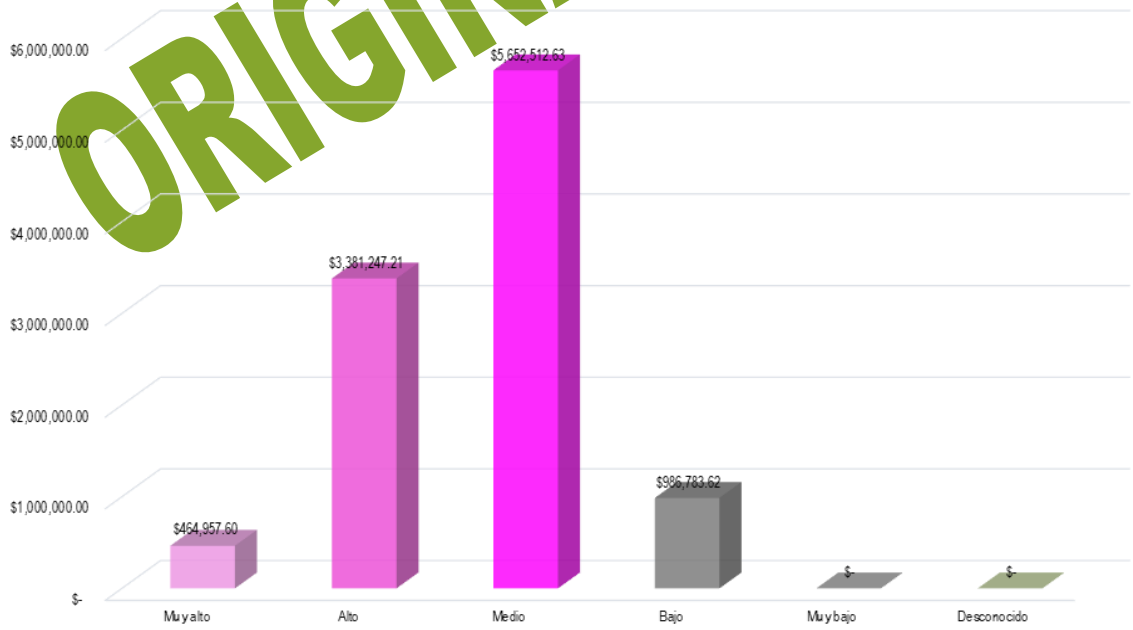

Fuente: Elaboración propia con datos obtenidos del cierre de ejercicio de 2025 entregado por el H. Ayuntamiento a través del SIMVER.

ORIGINAL ORFIS

Para el cumplimiento de los objetivos del FAISMUN, las obras y acciones se clasifican en rubros de inversión. En 2025 el municipio destinó $3,347,942.91 de este fondo para la realización de obras y/o acciones correspondientes al programa CAMINOS RURALES, lo cual significo el 31.93% del gasto total aplicado. La Gráfica Número 10 presenta los rubros de inversión en los que el municipio aplicó el recurso correspondiente al FAISMUN 2025.

Gráfica Número 10. Gasto realizado en San Andrés Tenejapan por programa en 2025.

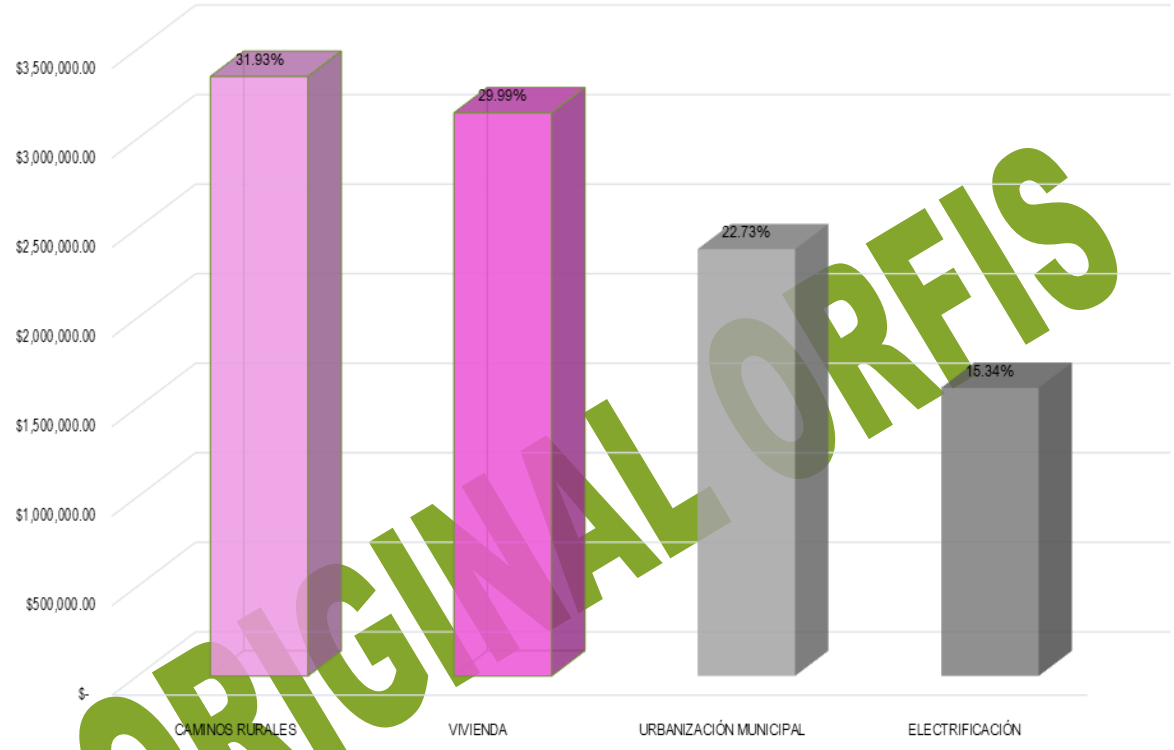

Fuente: Elaboración propia con datos obtenidos del cierre de ejercicio de 2025 entregado por el H. Ayuntamiento a través del SIMVER.

ORIGINAL ORFIS

Inversión de FAISMUN en Zonas de Atención prioritaria (ZAP)

Con base en el decreto de la Declaratoria de Zonas de Atención Prioritaria para el año 2025, emitido por la Secretaría de Bienestar y publicado en el DOF con fecha 25 de noviembre de 2023 y donde se asignaron las ZAP urbanas y rurales del municipio de San Andrés Tenejapan, en las que de acuerdo a lo establecido en la normativa del FAISMUN, se deben invertir dichos recursos. Cabe mencionar que en las ZAP se encuentra, principalmente población con alto grado de pobreza y rezago social.

En la Gráfica Número 11 se muestra el gasto realizado en 2025 de acuerdo a la ZAP de las localidades donde se realizaron las obras y/o acciones, destaca que la mayoría del recurso proveniente del FAISMUN se ocupó en localidades con ZAP RURAL con un total de 90.59%.

Gráfica Número 11. Clasificación de acuerdo a la ZAP dónde se realizó el gasto de FAISMUN en 2025.

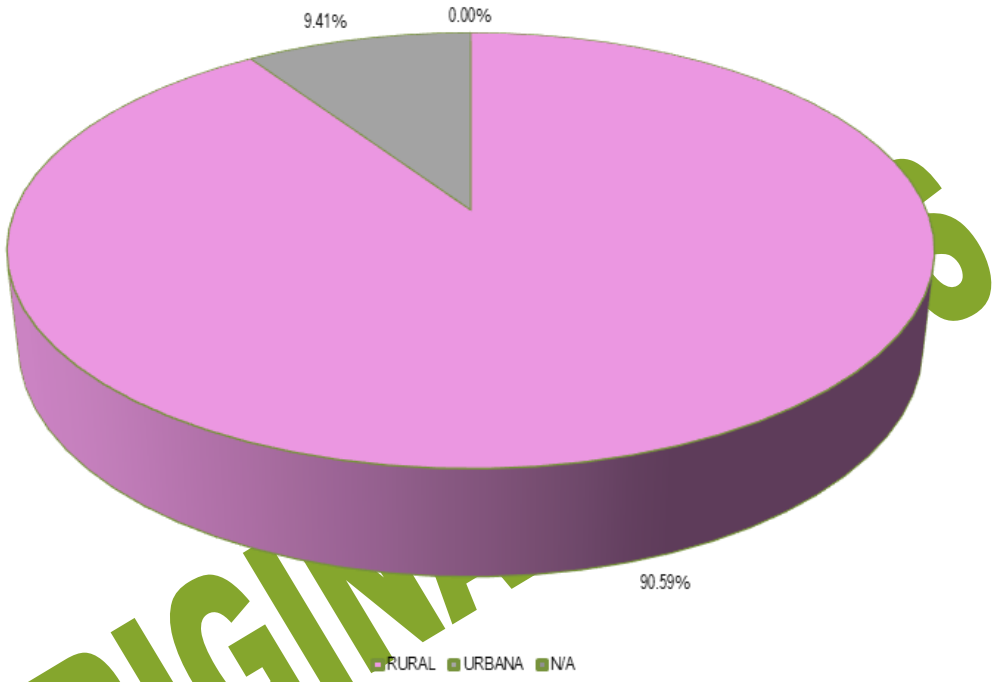

Fuente: Elaboración propia con datos obtenidos del cierre de ejercicio de 2025 entregado por el H. Ayuntamiento a través del SIMVER.

ORIGINALES

Fondo de Aportaciones para el Fortalecimiento de los Municipios y de las Demarcaciones Territoriales del Distrito Federal (FORTAMUNDF).

El gasto realizado en el municipio de San Andrés Tenejapan con el recurso proveniente de FORTAMUNDF sumó un total de $2,726,572.96 con lo cual se realizaron 4 obras y acciones. El programa al que mayor recurso se le destinó fue SEGURIDAD PÚBLICA MUNICIPAL con un total de $2,303,523.01. En la Gráfica Número 12 se encuentra el gasto realizado con el recurso proveniente de FORTAMUNDF en San Andrés Tenejapan.

Gráfica Número 12. Gasto realizado en San Andrés Tenejapan con recurso proveniente de FORTAMUNDF en 2025.

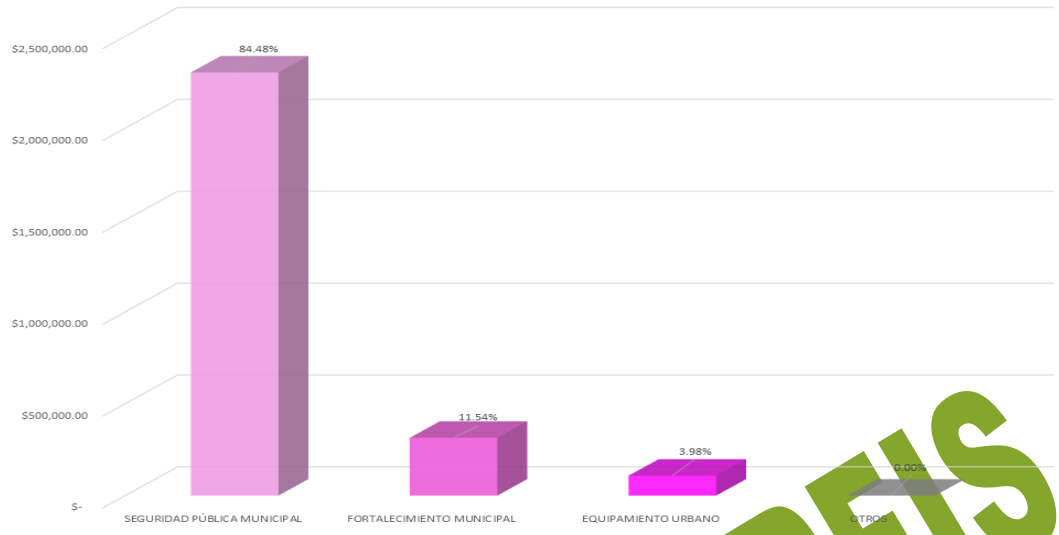

Fuente: Elaboración propia con datos obtenidos del cierre de ejercicio de 2025 entregado por el H. Ayuntamiento a través del SIMVER.

Otros Fondos

En el ejercicio 2025, en San Andrés Tenejapan además del gasto realizado con recurso proveniente de FAISMUN y FORTAMUNDF se realizaron 8 obras con recurso proveniente de otras 4 fuentes de financiamiento: PARTICIPACIONES FEDERALES, REM FEIEF 2023, REM PARTICIPACIONES FEDERALES 2022, REM PARTICIPACIONES FEDERALES 2024; siendo VIVIENDA el programa en el que mayor número de obras se realizaron, Gráfica Número 13.

Gráfica Número 13. Gasto de otras fuentes de financiamiento en el municipio de San Andrés Tenejapan en 2025.

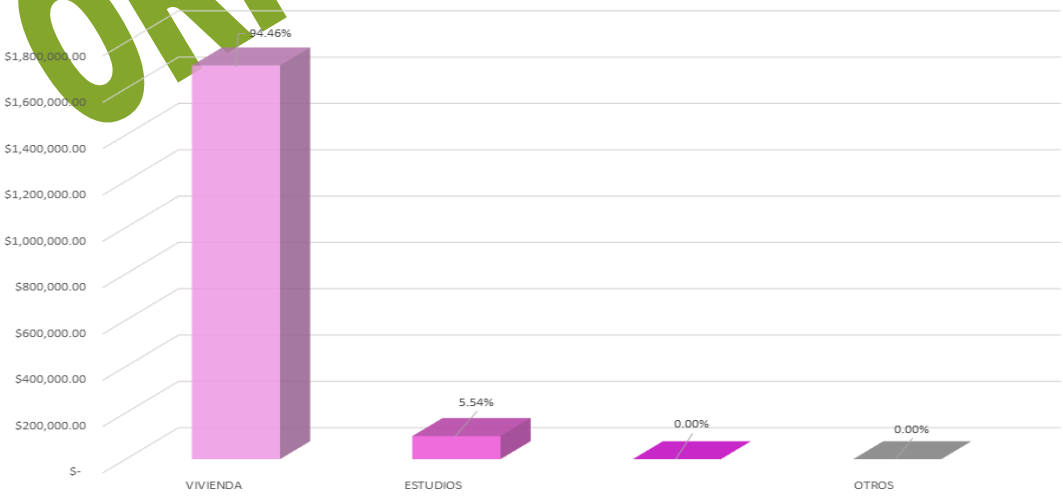

Fuente: Elaboración propia con datos obtenidos del cierre de ejercicio de 2025 entregado por el H. Ayuntamiento a través del SIMVER.

ORIGINAL ORFIS

SAN ANDRÉS TUXTLA

El municipio de San Andrés Tuxtla está ubicado en la región Los Tuxtlas del estado de Veracruz; por su distribución territorial ocupa el lugar número 18 de los 212 municipios del estado de Veracruz mismo que se encuentra integrado por 297 localidades, con 162,428 habitantes ocupa el lugar 6.

De acuerdo al último Censo de Población y Vivienda realizado por el INEGI, en 2020 la población de San Andrés Tuxtla sumaba 162,428 habitantes, la cual estaba integrada por 85,442 de mujeres lo que equivale a 52.6% de la población y 76,986 de hombres, que representa el 47.4%. De los grupos quinquenales, el que mayor cantidad de población albergaba era el comprendido de 05-09 años, con un total de 8.78%.

Gráfica Número 1. Población de San Andrés Tuxtla.

ORIGINAL ORFIS

Fuente: Elaboración propia con información de INEGI

La medición de la pobreza a nivel municipal con la información publicada por CONEVAL en 2020, se tiene que el 79.35% de la población de San Andrés Tuxtla vivía en condiciones de pobreza: el 31.40% catalogado con pobreza extrema y el 47.95% con pobreza moderada; la población vulnerable alcanzó al 17.12% de la población la cual se integra por un 13.44% de población vulnerable por carencias sociales y un 3.68% vulnerables por ingresos; mientras que el 3.53% de la población de San Andrés Tuxtla se contabilizó como no pobres.

Gráfica Número 2. Situación de pobreza en el municipio de San Andrés Tuxtla.

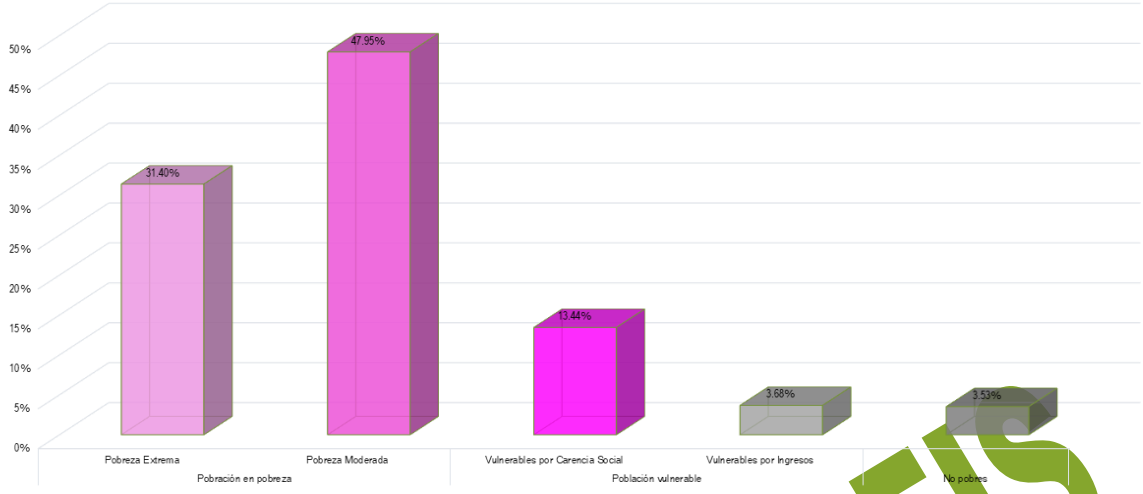

Fuente: Elaboración propia con datos de CONEVAL.

El Índice de Rezago Social emitido CONEVAL es un indicador del desarrollo social y está integrado por la medición de cuatro carencias sociales medidas en 11 variables, los resultados para San Andrés Tuxtla, se presentan en el Gráfico Número 3. En dicho gráfico se muestra que en Población de 15 años o más analfabeta; Población de 6 a 14 años que no asiste a la escuela; Población de 15 años y más con educación básica incompleta; Población sin derechohabiencia a servicios de salud; Viviendas con piso de tierra; Viviendas que no disponen de excusado o sanitario; Viviendas que no disponen de drenaje; Viviendas que no disponen de energía eléctrica; Viviendas que no disponen de lavadora; y Viviendas que no disponen de refrigerador el promedio de las carencias de San Andrés Tuxtla se encuentran por encima de la media estatal.

Gráfica Número 3. Situación de pobreza en el municipio de San Andrés Tuxtla.

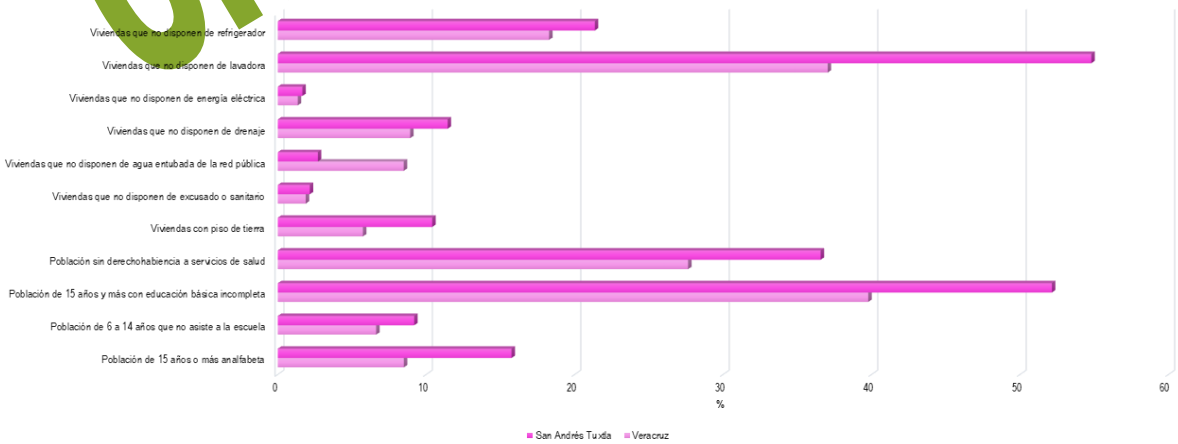

Fuente: Elaboración propia con datos de CONEVAL.

ORIGINAL ORFIS

Por las características de su población, el municipio de San Andrés Tuxtla se clasifica como un municipio con grado de rezago social Medio ocupando la posición 93 en el estado y la 853 a nivel nacional.

La Gráfica Número 4 muestra la inversión en obras y acciones de San Andrés Tuxtla en 2025 de acuerdo al grado de rezago social de la localidad dónde se invirtió dicho recurso. Se tiene que el 67.22% del gasto se aplicó en localidades con un grado de rezago social Bajo con un total de $ 342,698,661.57 en 99 obras.

Gráfica Número 4. Gasto realizado en 2025 respecto al grado de rezago de la localidad donde se realizó la obra o acción en San Andrés Tuxtla.

Fuente: Elaboración propia con datos obtenidos de CONEVAL y del cierre de ejercicio de 2025 entregado por el H. Ayuntamiento a través del SIMVER.

ORIGINAL ORFIS

Índice y grado de marginación.

Con base en el Índice de marginación generado por CONAPO realizado en 2020, como una herramienta para medir las carencias sociales de la población de San Andrés Tuxtla; el Gráfico Número 5 presenta el gasto que se realizó en este municipio de acuerdo al grado de marginación de la localidad en la que se ubicaron las obras y/o acciones. Para 2025 el 51.40% del gasto realizado fue ejecutado en localidades con un grado de marginación Muy bajo, al gastar un total de $262,046,041.27.

Gráfico Número 5. Gasto realizado en San Andrés Tuxtla de acuerdo al grado de marginación dónde se realizó la obra y/o acción.

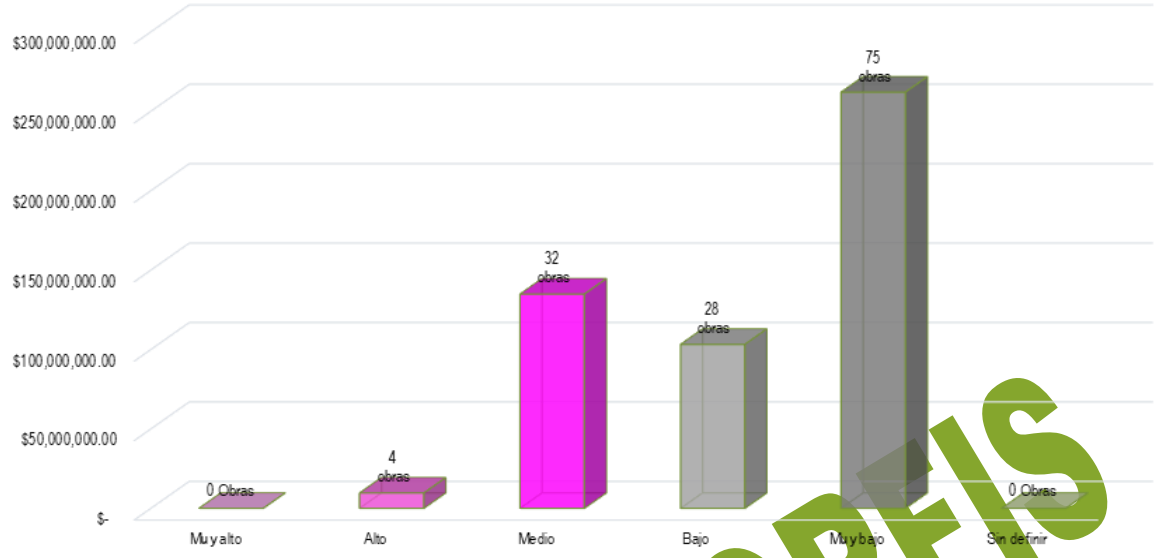

Fuente: Elaboración propia con datos obtenidos de CONEVAL y del cierre de ejercicio de 2025 entregado por el H. Ayuntamiento a través del SIMVER.

GASTO 2025

Derivado de la información presentada por el H. Ayuntamiento de San Andrés Tuxtla a través de SIMVER, se tiene que en 2025 se realizaron 111 obras y 28 acciones en el municipio, siendo URBANIZACIÓN MUNICIPAL el programa al que mayor recurso se le destino con un total de $159,571,845.45.

Gráfico Número 6. Gasto realizado en San Andrés Tuxtla por programa.

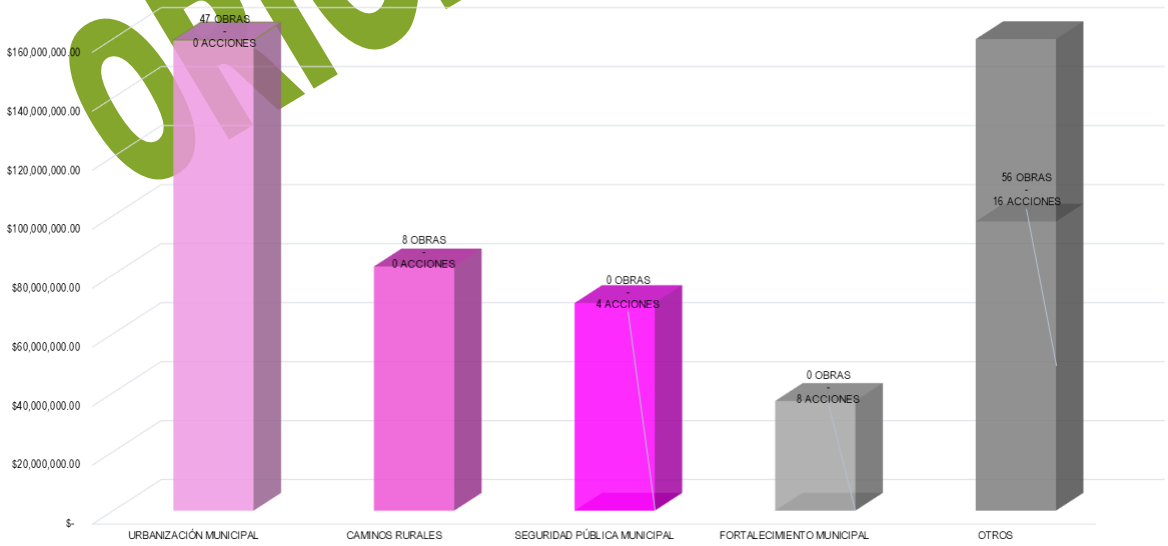

Fuente: Elaboración propia con datos obtenidos del cierre de ejercicio de 2025 entregado por el H. Ayuntamiento a través del SIMVER.

ORIGINAL ORFIS

Las obras y acciones ejecutadas en 2025 en San Andrés Tuxtla se realizaron con el recurso proveniente de 3 fuentes de financiamiento. La fuente de financiamiento que contribuyó con más recurso en el gasto que se realizó en San Andrés Tuxtla fue FAISMUN, al aportar $348,929,109.96. En la Gráfica Número 7 se presenta el gasto realizado en 2025 por fuente de financiamiento con las que se realizaron obras y acciones.

Gráfico Número 7. Gasto realizado en San Andrés Tuxtla por fuente de financiamiento en 2025

Fuente: Elaboración propia con datos obtenidos del cierre de ejercicio de 2025 entregado por el H. Ayuntamiento a través del SIMVER.

ORIGINAL ORFIS

Fondo de Aportaciones para Infraestructura Social Municipal y de las Demarcaciones del Distrito Federal (FAISMUN)

Este fondo está destinado a la ejecución de obras y acciones que tengan un impacto directo en el combate a la pobreza y el rezago social de cada municipio. Para el ejercicio 2025 en San Andrés Tuxtla se aplicó el gasto de este fondo por un monto $348,929,109.96 con el cual se realizaron 112 obras y acciones. De acuerdo al grado de rezago social de las localidades dónde se realizaron las obras y acciones se tiene que el gasto más representativo fue realizado en las que tienen un grado de rezago social BAJO, en ellas se invirtió un total de $187,677,861.26 en 73 obras, lo cual representa un 53.79% del total del gasto realizado con el FAISMUN en San Andrés Tuxtla para 2025.

Gráfica Número 8. Gasto de FAISMUN de acuerdo al grado de rezago social de la localidad dónde se realizó el gasto.

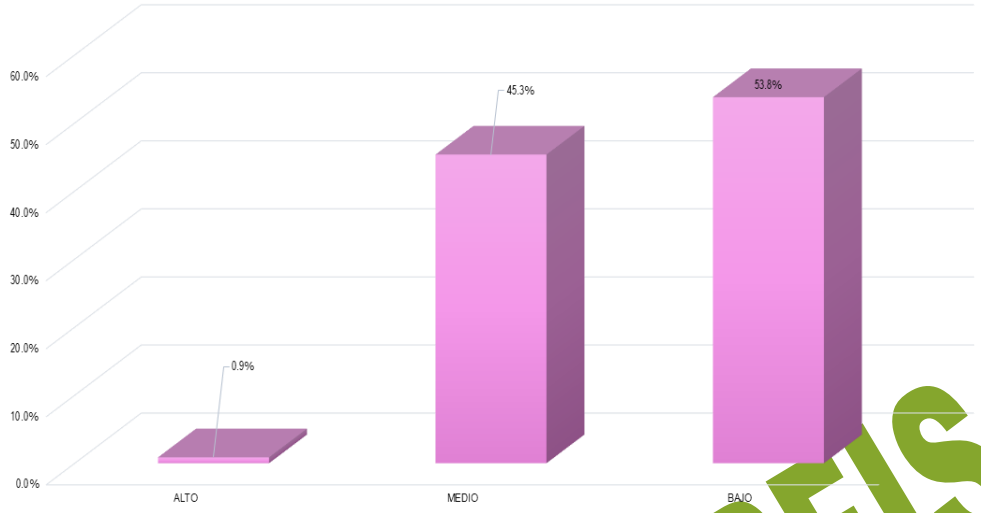

Fuente: Elaboración propia con datos obtenidos del cierre de ejercicio de 2025 entregado por el H. Ayuntamiento a través del SIMVER.

En la Gráfica Número 9 se encuentra el gasto que se realizó en San Andrés Tuxtla de acuerdo al grado de marginación de las localidades donde se realizaron las obras y acciones del FAISMUN, en este gráfico destaca que el 36.98% del gasto del FAISMUN se realizó en localidades con un grado de marginación Medio, en donde el gasto realizado ascendió a $129,020,606.64.

Gráfica Número 9. Gasto de FAISMUN de acuerdo al grado de marginación de la localidad dónde se realizó el gasto.

Fuente: Elaboración propia con datos obtenidos del cierre de ejercicio de 2025 entregado por el H. Ayuntamiento a través del SIMVER.

ORIGINAL ORFIS

Para el cumplimiento de los objetivos del FAISMUN, las obras y acciones se clasifican en rubros de inversión. En 2025 el municipio destinó $151,698,830.99 de este fondo para la realización de obras y/o acciones correspondientes al programa URBANIZACIÓN MUNICIPAL, lo cual significo el 43.48% del gasto total aplicado. La Gráfica Número 10 presenta los rubros de inversión en los que el municipio aplicó el recurso correspondiente al FAISMUN 2025.

Gráfica Número 10. Gasto realizado en San Andrés Tuxtla por programa en 2025.

Fuente: Elaboración propia con datos obtenidos del cierre de ejercicio de 2025 entregado por el H. Ayuntamiento a través del SIMVER.

ORIGINAL ORFIS

Inversión de FAISMUN en Zonas de Atención prioritaria (ZAP)

Con base en el decreto de la Declaratoria de Zonas de Atención Prioritaria para el año 2025, emitido por la Secretaría de Bienestar y publicado en el DOF con fecha 25 de noviembre de 2023 y donde se asignaron las ZAP urbanas y rurales del municipio de San Andrés Tuxtla, en las que de acuerdo a lo establecido en la normativa del FAISMUN, se deben invertir dichos recursos. Cabe mencionar que en las ZAP se encuentra, principalmente población con alto grado de pobreza y rezago social.

En la Gráfica Número 11 se muestra el gasto realizado en 2025 de acuerdo a la ZAP de las localidades donde se realizaron las obras y/o acciones, destaca que la mayoría del recurso proveniente del FAISMUN se ocupó en localidades con ZAP RURAL con un total de 65.04%.

Gráfica Número 11. Clasificación de acuerdo a la ZAP dónde se realizó el gasto de FAISMUN en 2025.

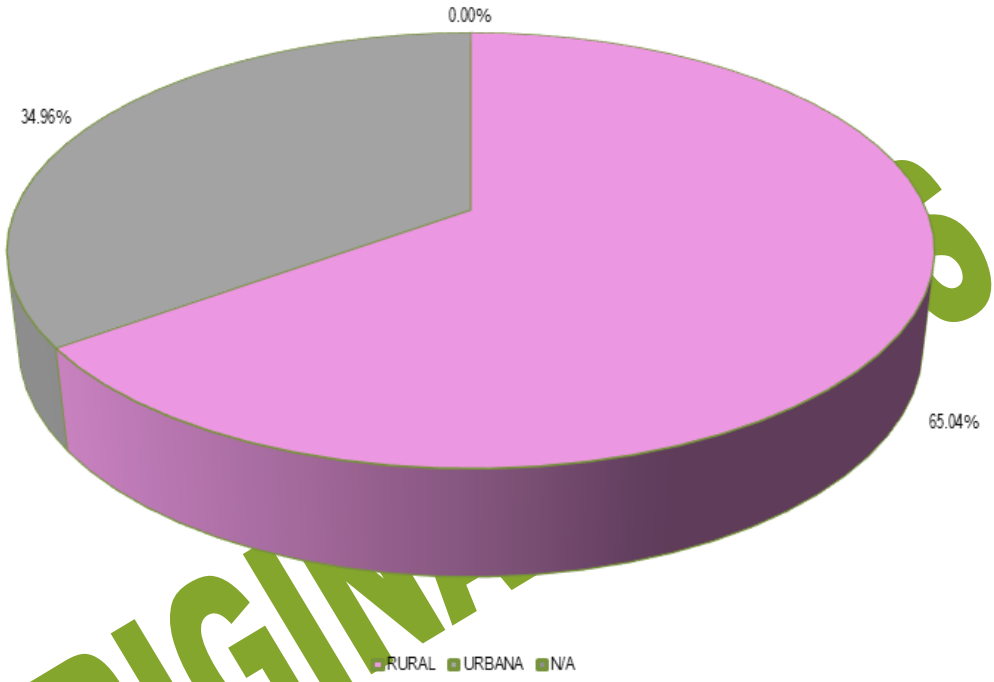

Fuente: Elaboración propia con datos obtenidos del cierre de ejercicio de 2025 entregado por el H. Ayuntamiento a través del SIMVER.

ORIGINAL

Fondo de Aportaciones para el Fortalecimiento de los Municipios y de las Demarcaciones Territoriales del Distrito Federal (FORTAMUNDF).

El gasto realizado en el municipio de San Andrés Tuxtla con el recurso proveniente de FORTAMUNDF sumó un total de $155,020,800.31 con lo cual se realizaron 26 obras y acciones. El programa al que mayor recurso se le destinó fue SEGURIDAD PÚBLICA MUNICIPAL con un total de $70,397,432.86. En la Gráfica Número 12 se encuentra el gasto realizado con el recurso proveniente de FORTAMUNDF en San Andrés Tuxtla.

Gráfica Número 12. Gasto realizado en San Andrés Tuxtla con recurso proveniente de FORTAMUNDF en 2025.

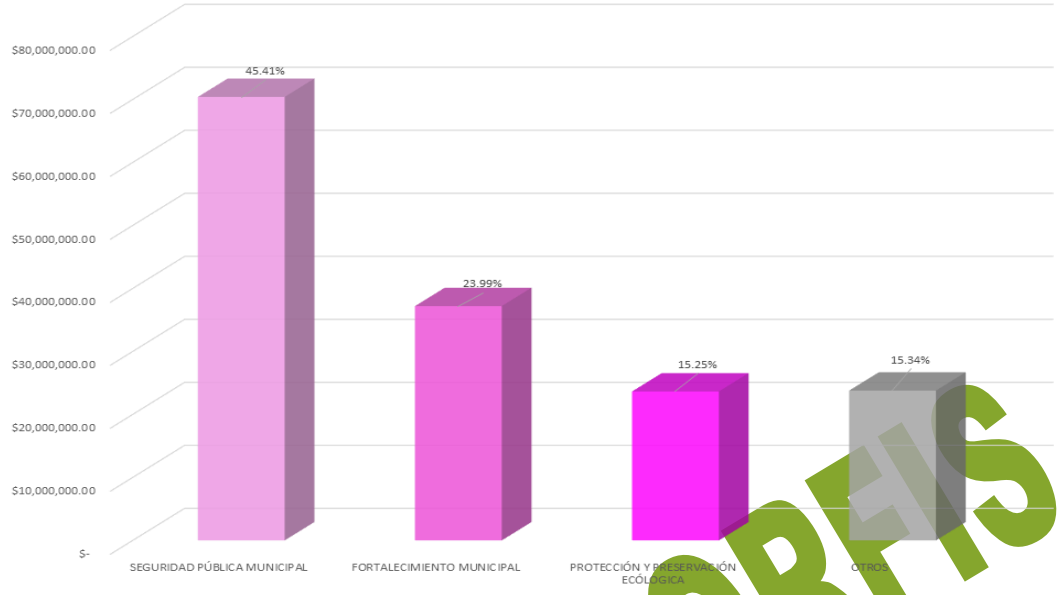

Fuente: Elaboración propia con datos obtenidos del cierre de ejercicio de 2025 entregado por el H. Ayuntamiento a través del SIMVER.

Otros Fondos

En el ejercicio 2025, en San Andrés Tuxtla además del gasto realizado con recurso proveniente de FAISMUN y FORTAMUNDF se realizó 1 obra con recurso proveniente de otra fuente de financiamiento: FEFMPHM; siendo URBANIZACIÓN MUNICIPAL el programa en el que mayor número de obras se realizaron, Gráfica Número 13.

Gráfica Número 13. Gasto de otras fuentes de financiamiento en el municipio de San Andrés Tuxtla en 2025.

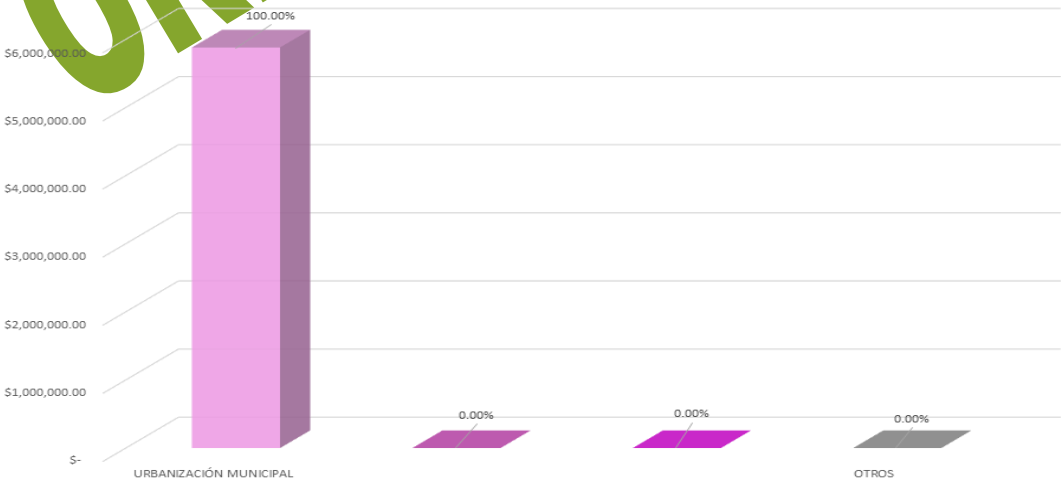

Fuente: Elaboración propia con datos obtenidos del cierre de ejercicio de 2025 entregado por el H. Ayuntamiento a través del SIMVER

ORIGINAL ORFIS

SAN JUAN EVANGELISTA

El municipio de San Juan Evangelista está ubicado en la región Olmeca del estado de Veracruz; por su distribución territorial ocupa el lugar número 11 de los 212 municipios del estado de Veracruz mismo que se encuentra integrado por 330 localidades, con 32,631 habitantes ocupa el lugar 63.

De acuerdo al último Censo de Población y Vivienda realizado por el INEGI, en 2020 la población de San Juan Evangelista sumaba 32,631 habitantes, la cual estaba integrada por 16,633 de mujeres lo que equivale a 50.97% de la población y 15,998 de hombres, que representa el 49.03%. De los grupos quinquenales, el que mayor cantidad de población albergaba era el comprendido de 05-09 años, con un total de 8.86%.

Gráfica Número 1. Población de San Juan Evangelista.

ORIGINAL ORFIS

Fuente: Elaboración propia con información de INEGI

La medición de la pobreza a nivel municipal Con la información publicada por CONEVAL en 2020, se tiene que el 69.05% de la población de San Juan Evangelista vivía en condiciones de pobreza: el 14.50% catalogado con pobreza extrema y el 54.55% con pobreza moderada; la población vulnerable alcanzó al 28.54% de la población la cual se integra por un 26.98% de población vulnerable por carencias sociales y un 1.56% vulnerables por ingresos; mientras que el 2.41% de la población de San Juan Evangelista se contabilizó como no pobres.

Gráfica Número 2. Situación de pobreza en el municipio de San Juan Evangelista.

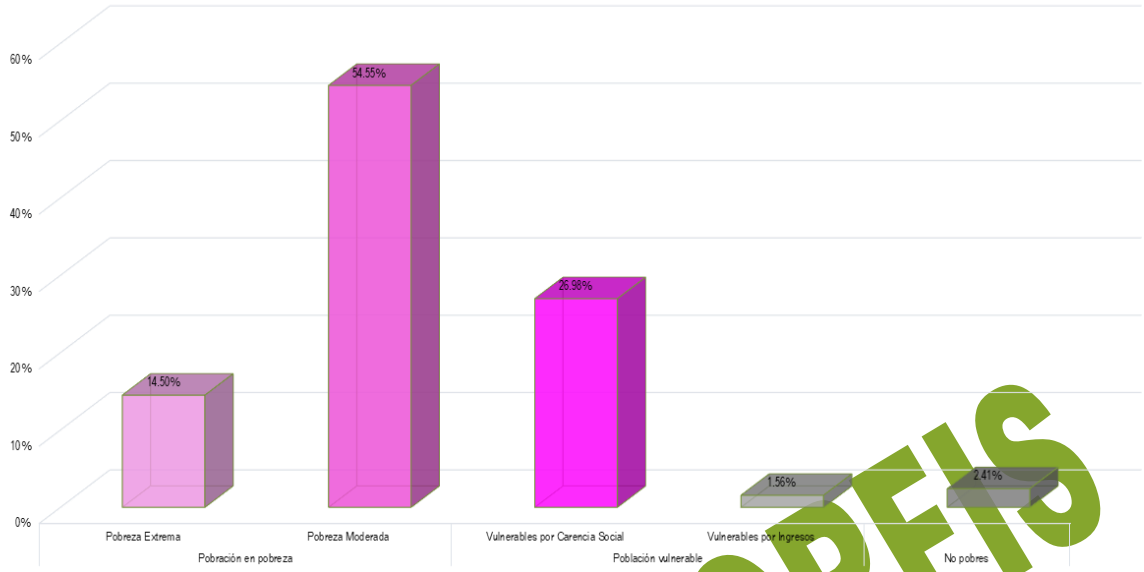

Fuente: Elaboración propia con datos de CONEVAL.

El Índice de Rezago Social emitido CONEVAL es un indicador del desarrollo social y está integrado por la medición de cuatro carencias sociales medidas en 11 variables, los resultados para San Juan Evangelista, se presentan en el Gráfico Número 3. En dicho gráfico se muestra que en Población de 15 años o más analfabeta; Población de 6 a 14 años que no asiste a la escuela; Población de 15 años y más con educación básica incompleta; Población sin derechohabiencia a servicios de salud; Viviendas que no disponen de excusado o sanitario; Viviendas que no disponen de agua entubada de la red pública; Viviendas que no disponen de energía eléctrica; y Viviendas que no disponen de lavadora el promedio de las carencias de San Juan Evangelista se encuentran por encima de la media estatal.

Gráfica Número 3. Situación de pobreza en el municipio de San Juan Evangelista.

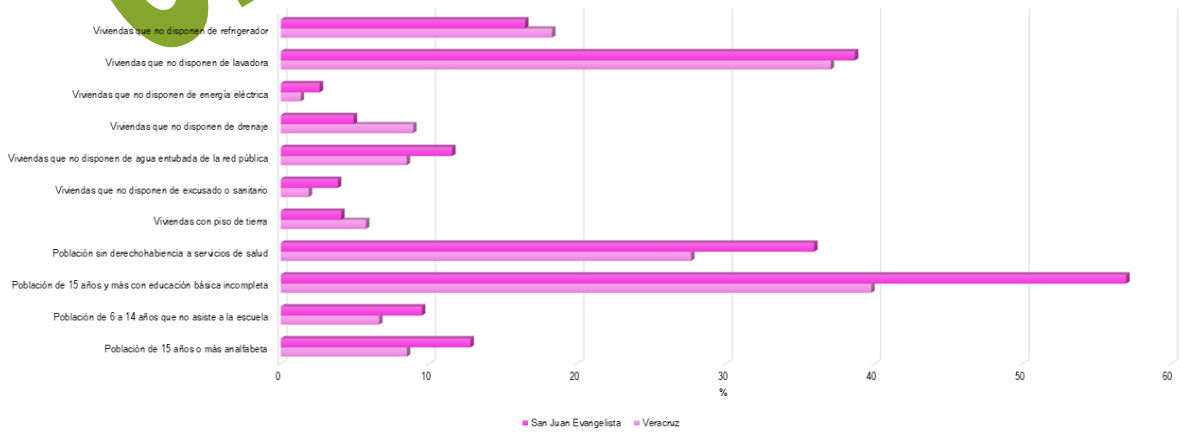

Fuente: Elaboración propia con datos de CONEVAL.

ORIGINAL ORFIS

Por las características de su población, el municipio de San Juan Evangelista se clasifica como un municipio con grado de rezago social Bajo ocupando la posición 107 en el estado y la 1000 a nivel nacional.

La Gráfica Número 4 muestra la inversión en obras y acciones de San Juan Evangelista en 2025 de acuerdo al grado de rezago social de la localidad dónde se invirtió dicho recurso. Se tiene que el 88.74% del gasto se aplicó en localidades con un grado de rezago social Bajo con un total de $ 80,236,454.43 en 44 obras.

Gráfica Número 4. Gasto realizado en 2025 respecto al grado de rezago de la localidad donde se realizó la obra o acción en San Juan Evangelista.

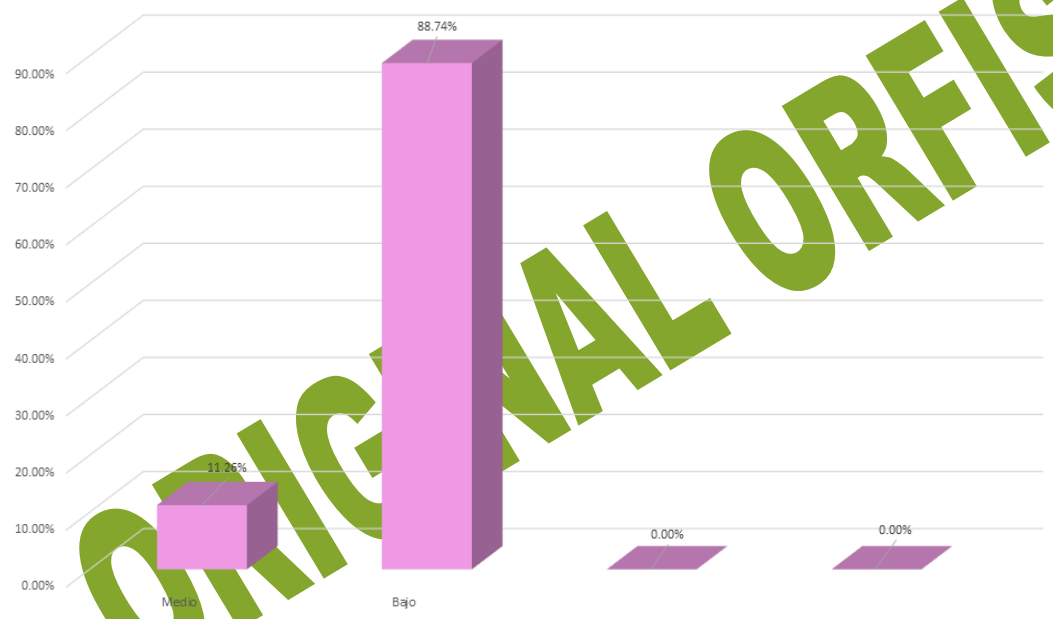

ORIGINAL ORFIS

Fuente: Elaboración propia con datos obtenidos de CONEVAL y del cierre de ejercicio de 2025 entregado por el H. Ayuntamiento a través del SIMVER.

Índice y grado de marginación.

Con base en el Índice de marginación generado por CONAPO realizado en 2020, como una herramienta para medir las carencias sociales de la población de San Juan Evangelista; el Gráfico Número 5 presenta el gasto que se realizó en este municipio de acuerdo al grado de marginación de la localidad en la que se ubicaron las obras y/o acciones. Para 2025 el 55.46% del gasto realizado fue ejecutado en localidades con un grado de marginación Muy bajo, al gastar un total de $50,146,186.60.

Gráfico Número 5. Gasto realizado en San Juan Evangelista de acuerdo al grado de marginación dónde se realizó la obra y/o acción.

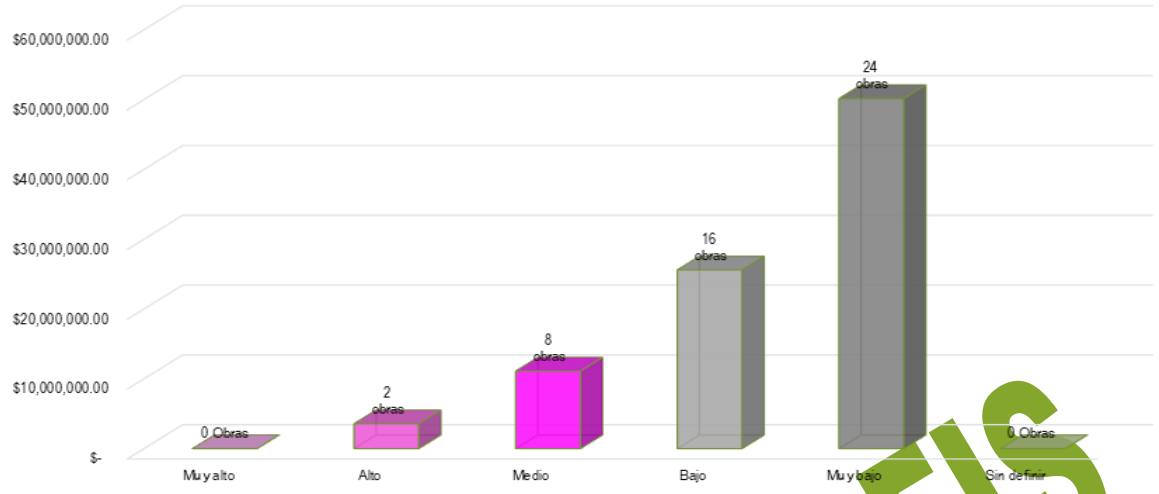

Fuente: Elaboración propia con datos obtenidos de CONEVAL y del cierre de ejercicio de 2025 entregado por el H. Ayuntamiento a través del SIMVER.

GASTO 2025

Derivado de la información presentada por el H. Ayuntamiento de San Juan Evangelista a través de SIMVER, se tiene que en 2025 se realizaron 35 obras y 15 acciones en el municipio, siendo EQUIPAMIENTO URBANO el programa al que mayor recurso se le destino con un total de $31,875,703.53.

Gráfico Número 6. Gasto realizado en San Juan Evangelista por programa.

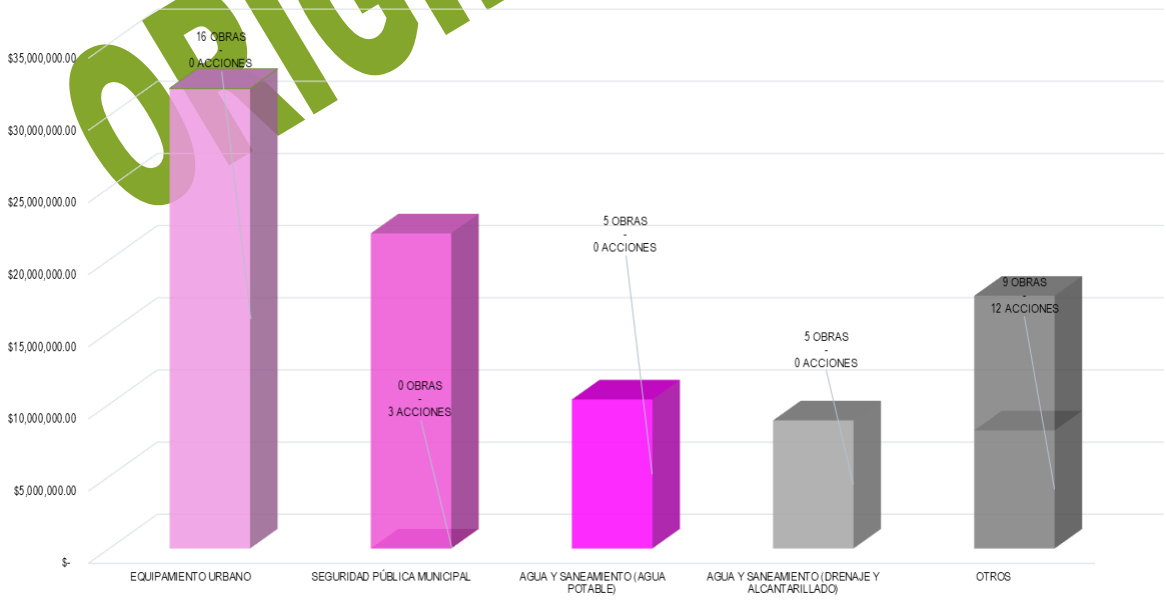

Fuente: Elaboración propia con datos obtenidos del cierre de ejercicio de 2025 entregado por el H. Ayuntamiento a través del SIMVER.

ORIGINAL ORFIS

Las obras y acciones ejecutadas en 2025 en San Juan Evangelista se realizaron con el recurso proveniente de 6 fuentes de financiamiento. La fuente de financiamiento que contribuyó con más recurso en el gasto que se realizó en San Juan Evangelista fue FAISMUN, al aportar $33,456,335.52. En la Gráfica Número 7 se presenta el gasto realizado en 2025 por fuente de financiamiento con las que se realizaron obras y acciones.

Gráfico Número 7. Gasto realizado en San Juan Evangelista por fuente de financiamiento en 2025

Fuente: Elaboración propia con datos obtenidos del cierre de ejercicio de 2025 entregado por el H. Ayuntamiento a través del SIMVER.

ORIGINAL ORFIS

Fondo de Aportaciones para Infraestructura Social Municipal y de las Demarcaciones del Distrito Federal (FAISMUN)

Este fondo está destinado a la ejecución de obras y acciones que tengan un impacto directo en el combate a la pobreza y el rezago social de cada municipio. Para el ejercicio 2025 en San Juan Evangelista se aplicó el gasto de este fondo por un monto $33,456,335.52 con el cual se realizaron 21 obras y acciones. De acuerdo al grado de rezago social de las localidades dónde se realizaron las obras y acciones se tiene que el gasto más representativo fue realizado en las que tienen un grado de rezago social BAJO, en ellas se invirtió un total de $30,604,095.3 en 19 obras, lo cual representa un 91.47% del total del gasto realizado con el FAISMUN en San Juan Evangelista para 2025.

Gráfica Número 8. Gasto de FAISMUN de acuerdo al grado de rezago social de la localidad dónde se realizó el gasto.

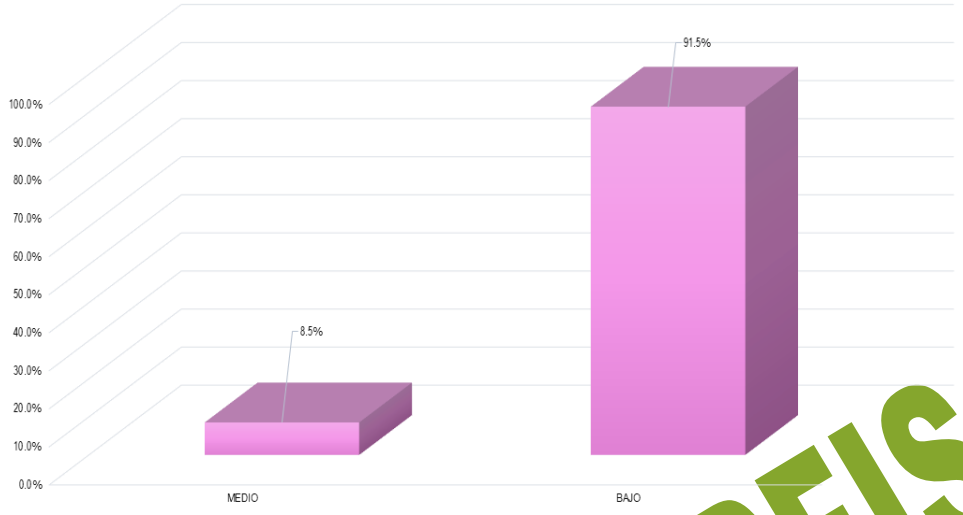

Fuente: Elaboración propia con datos obtenidos del cierre de ejercicio de 2025 entregado por el H. Ayuntamiento a través del SIMVER.

En la Gráfica Número 9 se encuentra el gasto que se realizó en San Juan Evangelista de acuerdo al grado de marginación de las localidades donde se realizaron las obras y acciones del FAISMUN, en este gráfico destaca que el 60.57% del gasto del FAISMUN se realizó en localidades con un grado de marginación Bajo, en donde el gasto realizado ascendió a $20,263,305.85.

Gráfica Número 9. Gasto de FAISMUN de acuerdo al grado de marginación de la localidad dónde se realizó el gasto.

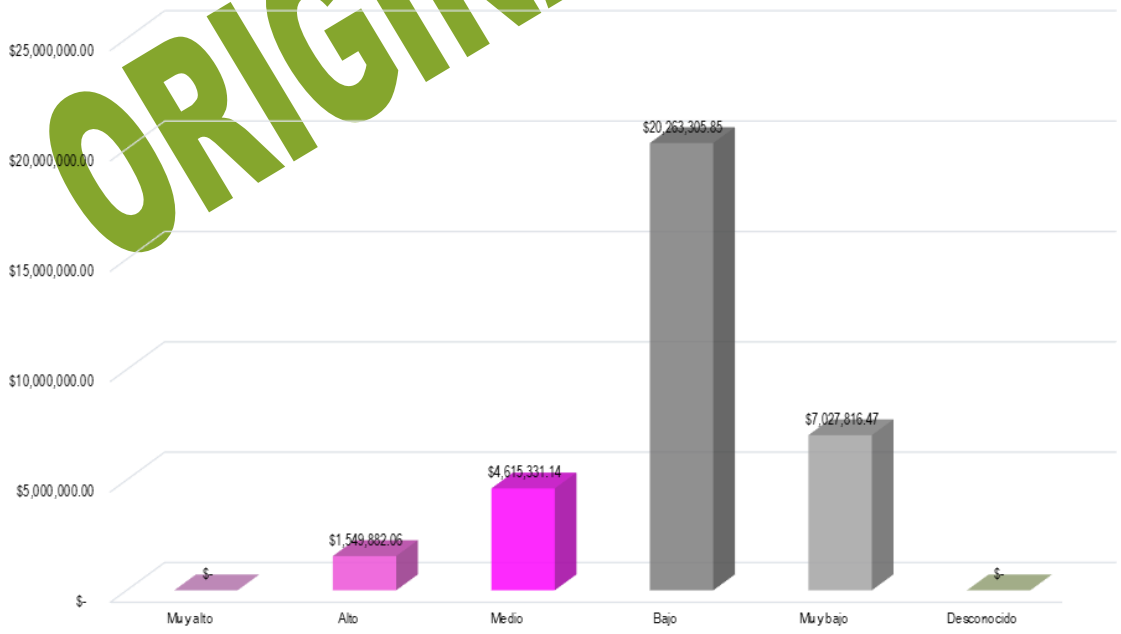

Fuente: Elaboración propia con datos obtenidos del cierre de ejercicio de 2025 entregado por el H. Ayuntamiento a través del SIMVER.

ORIGINAL ORFIS

Para el cumplimiento de los objetivos del FAISMUN, las obras y acciones se clasifican en rubros de inversión. En 2025 el municipio destinó $15,071,997.12 de este fondo para la realización de obras y/o acciones correspondientes al programa EQUIPAMIENTO URBANO, lo cual significo el 45.05% del gasto total aplicado. La Gráfica Número 10 presenta los rubros de inversión en los que el municipio aplicó el recurso correspondiente al FAISMUN 2025.

Gráfica Número 10. Gasto realizado en San Juan Evangelista por programa en 2025.

Fuente: Elaboración propia con datos obtenidos del cierre de ejercicio de 2025 entregado por el H. Ayuntamiento a través del SIMVER.

ORIGINAL ORFIS

Inversión de FAISMUN en Zonas de Atención prioritaria (ZAP)

Con base en el decreto de la Declaratoria de Zonas de Atención Prioritaria para el año 2025, emitido por la Secretaría de Bienestar y publicado en el DOF con fecha 25 de noviembre de 2023 y donde se asignaron las ZAP urbanas y rurales del municipio de San Juan Evangelista, en las que de acuerdo a lo establecido en la normativa del FAISMUN, se deben invertir dichos recursos. Cabe mencionar que en las ZAP se encuentra, principalmente población con alto grado de pobreza y rezago social.

En la Gráfica Número 11 se muestra el gasto realizado en 2025 de acuerdo a la ZAP de las localidades donde se realizaron las obras y/o acciones, destaca que la mayoría del recurso proveniente del FAISMUN se ocupó en localidades con ZAP RURAL con un total de 81.56%.

Gráfica Número 11. Clasificación de acuerdo a la ZAP dónde se realizó el gasto de FAISMUN en 2025.

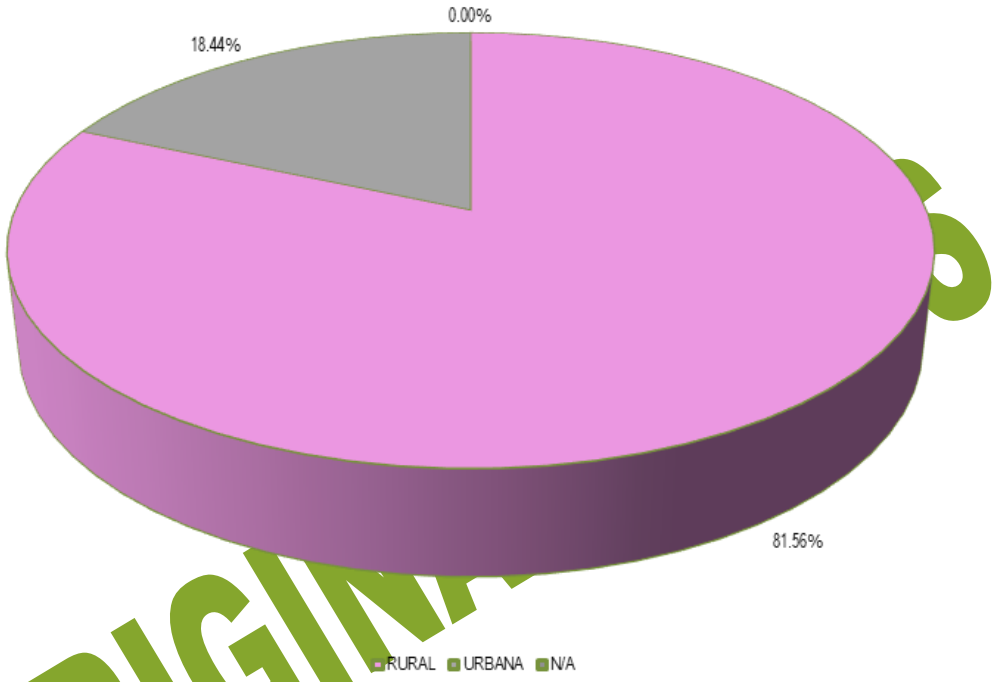

Fuente: Elaboración propia con datos obtenidos del cierre de ejercicio de 2025 entregado por el H. Ayuntamiento a través del SIMVER.

ORIGINALES

Fondo de Aportaciones para el Fortalecimiento de los Municipios y de las Demarcaciones Territoriales del Distrito Federal (FORTAMUNDF).

El gasto realizado en el municipio de San Juan Evangelista con el recurso proveniente de FORTAMUNDF sumó un total de $31,163,347.25 con lo cual se realizaron 15 obras y acciones. El programa al que mayor recurso se le destinó fue SEGURIDAD PÚBLICA MUNICIPAL con un total de $21,833,806.46. En la Gráfica Número 12 se encuentra el gasto realizado con el recurso proveniente de FORTAMUNDF en San Juan Evangelista.

Gráfica Número 12. Gasto realizado en San Juan Evangelista con recurso proveniente de FORTAMUNDF en 2025.

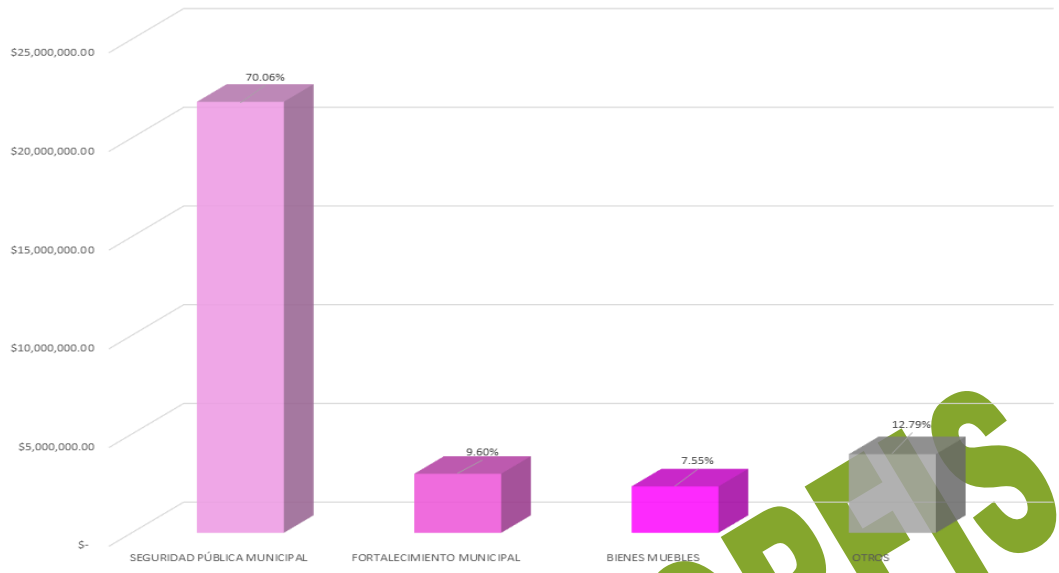

Fuente: Elaboración propia con datos obtenidos del cierre de ejercicio de 2025 entregado por el H. Ayuntamiento a través del SIMVER.

Otros Fondos

En el ejercicio 2025, en San Juan Evangelista además del gasto realizado con recurso proveniente de FAISMUN y FORTAMUNDF se realizaron 14 obras con recurso proveniente de otras 4 fuentes de financiamiento: FAISMUN 2024, FEFMPHT, FEFMPHT 2024, REM FEFMPHT 2024; siendo EQUIPAMIENTO URBANO el programa en el que mayor número de obras se realizaron, Gráfica Número 13.

Gráfica Número 13. Gasto de otras fuentes de financiamiento en el municipio de San Juan Evangelista en 2025.

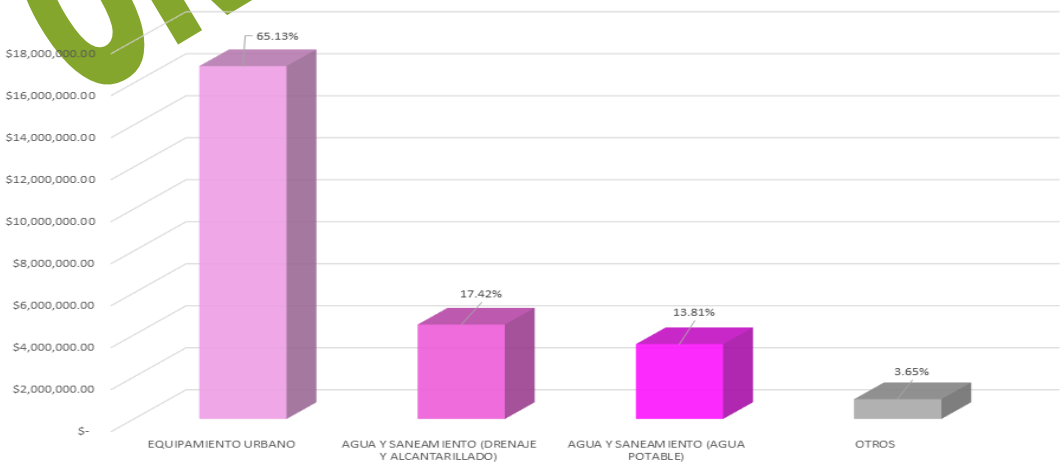

Fuente: Elaboración propia con datos obtenidos del cierre de ejercicio de 2025 entregado por el H. Ayuntamiento a través del SIMVER.

ORIGINAL ORFIS

SAN RAFAEL

El municipio de San Rafael está ubicado en la región Nautla del estado de Veracruz; por su distribución territorial ocupa el lugar número 72 de los 212 municipios del estado de Veracruz mismo que se encuentra integrado por 124 localidades, con 30,351 habitantes ocupa el lugar 67.

De acuerdo al último Censo de Población y Vivienda realizado por el INEGI, en 2020 la población de San Rafael sumaba 30,351 habitantes, la cual estaba integrada por 15,454 de mujeres lo que equivale a 50.92% de la población y 14,897 de hombres, que representa el 49.08%. De los grupos quinquenales, el que mayor cantidad de población albergaba era el comprendido de 15-19 años, con un total de 7.87%.

Gráfica Número 1. Población de San Rafael.

ORIGINAL ORFIS

Fuente: Elaboración propia con información de INEGI

La medición de la pobreza a nivel municipal con la información publicada por CONEVAL en 2020, se tiene que el 56.08% de la población de San Rafael vivía en condiciones de pobreza: el 7.06% catalogado con pobreza extrema y el 49.01% con pobreza moderada; la población vulnerable alcanzó al 37.16% de la población la cual se integra por un 33.03% de población vulnerable por carencias sociales y un 4.13% vulnerables por ingresos; mientras que el 6.76% de la población de San Rafael se contabilizó como no pobres.

Gráfica Número 2. Situación de pobreza en el municipio de San Rafael.

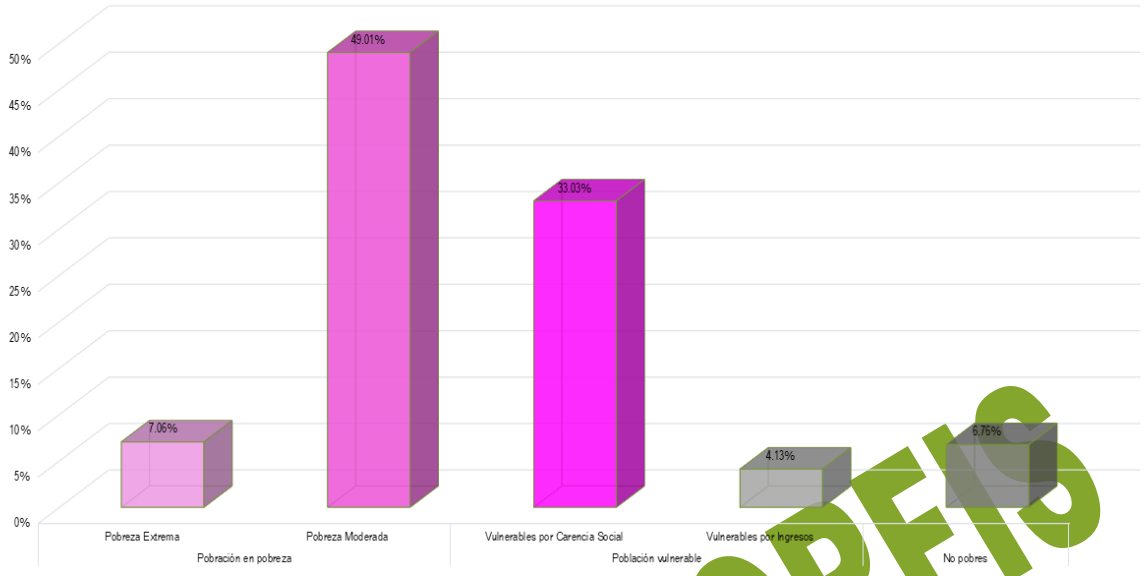

Fuente: Elaboración propia con datos de CONEVAL.

El Índice de Rezago Social emitido CONEVAL es un indicador del desarrollo social y está integrado por la medición de cuatro carencias sociales medidas en 11 variables, los resultados para San Rafael, se presentan en el Gráfico Número 3. En dicho gráfico se muestra que en Población de 15 años y más con educación básica incompleta; Población sin derechohabiencia a servicios de salud, el promedio de las carencias de San Rafael, se encuentran por encima de la media estatal.

Gráfica Número 3. Situación de pobreza en el municipio de San Rafael.

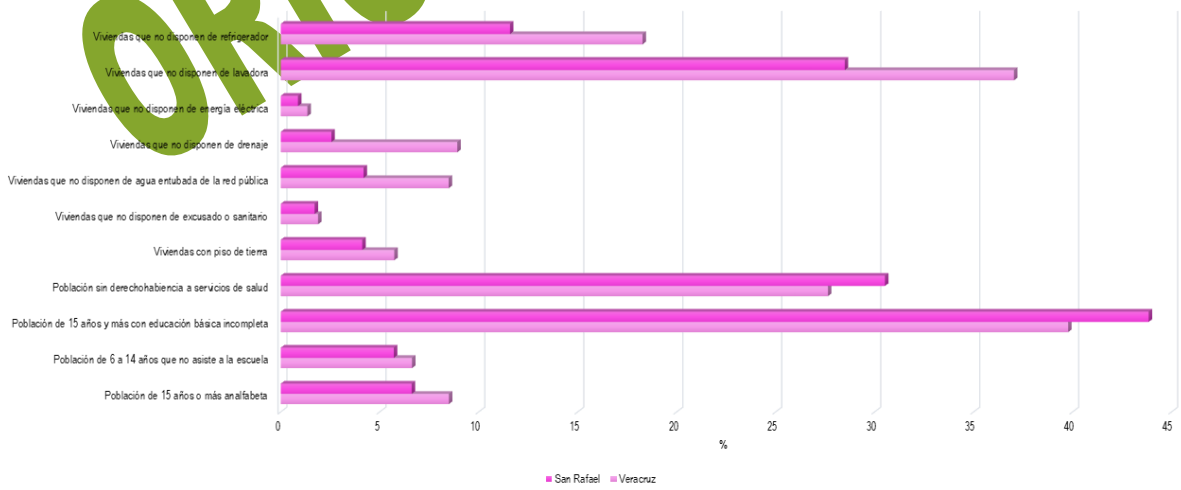

Fuente: Elaboración propia con datos de CONEVAL.

ORIGINAL ORFIS

Por las características de su población, el municipio de San Rafael se clasifica como un municipio con grado de rezago social Bajo ocupando la posición 185 en el estado y la 1689 a nivel nacional.

La Gráfica Número 4 muestra la inversión en obras y acciones de San Rafael en 2025 de acuerdo al grado de rezago social de la localidad dónde se invirtió dicho recurso. Se tiene que el 100.00% del gasto se aplicó en localidades con un grado de rezago social Bajo con un total de $ 65,745,598.96 en 56 obras.

Gráfica Número 4. Gasto realizado en 2025 respecto al grado de rezago de la localidad donde se realizó la obra o acción en San Rafael.

Fuente: Elaboración propia con datos obtenidos de CONEVAL y del cierre de ejercicio de 2025 entregado por el H. Ayuntamiento a través del SIMVER.

ORIGINAL ORFIS

Índice y grado de marginación.

Con base en el Índice de marginación generado por CONAPO realizado en 2020, como una herramienta para medir las carencias sociales de la población de San Rafael; el Gráfico Número 5 presenta el gasto que se realizó en este municipio de acuerdo al grado de marginación de la localidad en la que se ubicaron las obras y/o acciones. Para 2025 el 59.90% del gasto realizado fue ejecutado en localidades con un grado de marginación Muy bajo, al gastar un total de $39,379,741.46.

Gráfico Número 5. Gasto realizado en San Rafael de acuerdo al grado de marginación dónde se realizó la obra y/o acción.

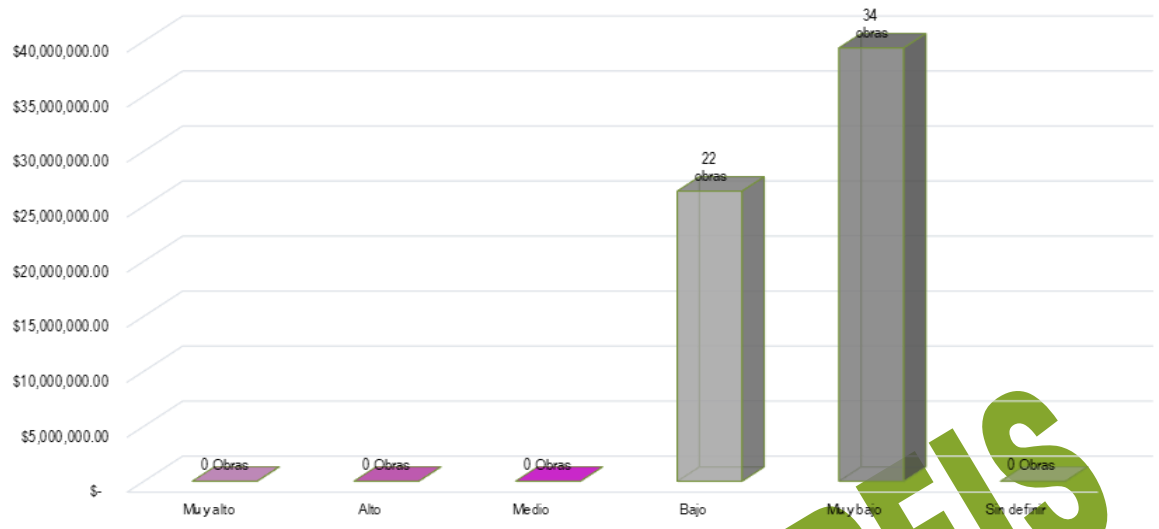

Fuente: Elaboración propia con datos obtenidos de CONEVAL y del cierre de ejercicio de 2025 entregado por el H. Ayuntamiento a través del SIMVER.

GASTO 2025

Derivado de la información presentada por el H. Ayuntamiento de San Rafael a través de SIMVER, se tiene que en 2025 se realizaron 39 obras y 17 acciones en el municipio, siendo URBANIZACIÓN MUNICIPAL el programa al que mayor recurso se le destino con un total de $23,181,472.72.

Gráfico Número 6. Gasto realizado en San Rafael por programa.

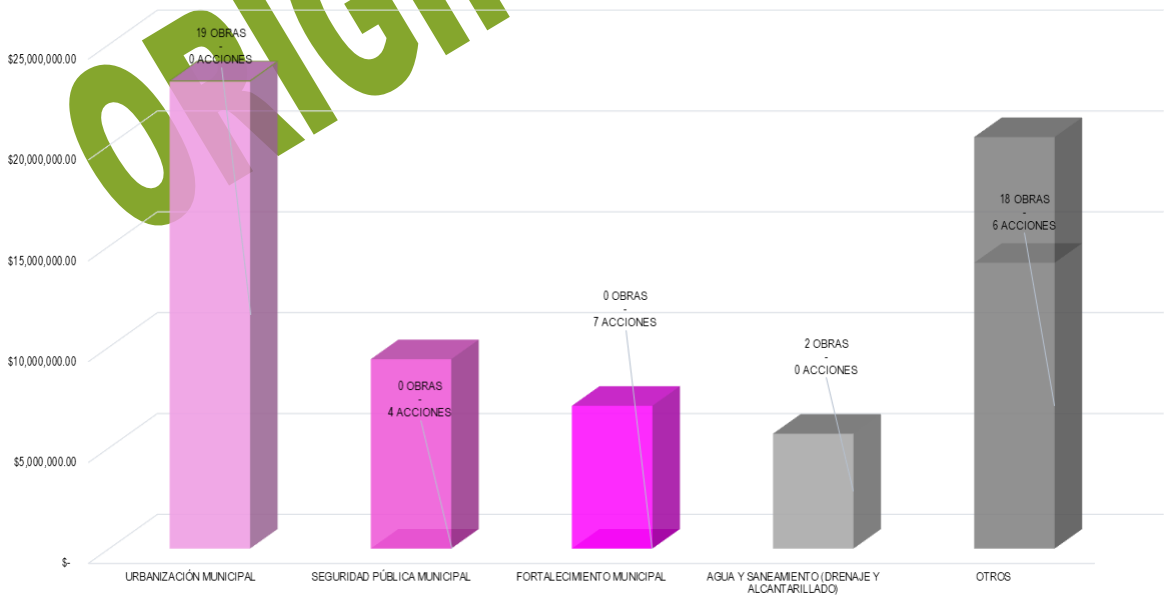

Fuente: Elaboración propia con datos obtenidos del cierre de ejercicio de 2025 entregado por el H. Ayuntamiento a través del SIMVER.

ORIGINAL ORFIS

Las obras y acciones ejecutadas en 2025 en San Rafael se realizaron con el recurso proveniente de 6 fuentes de financiamiento. La fuente de financiamiento que contribuyó con más recurso en el gasto que se realizó en San Rafael fue FAISMUN, al aportar $32,958,627.00. En la Gráfica Número 7 se presenta el gasto realizado en 2025 por fuente de financiamiento con las que se realizaron obras y acciones.

Gráfico Número 7. Gasto realizado en San Rafael por fuente de financiamiento en 2025

Fuente: Elaboración propia con datos obtenidos del cierre de ejercicio de 2025 entregado por el H. Ayuntamiento a través del SIMVER.

ORIGINAL ORFIS

Fondo de Aportaciones para Infraestructura Social Municipal y de las Demarcaciones del Distrito Federal (FAISMUN)

Este fondo está destinado a la ejecución de obras y acciones que tengan un impacto directo en el combate a la pobreza y el rezago social de cada municipio. Para el ejercicio 2025 en San Rafael se aplicó el gasto de este fondo por un monto $32,958,627.00 con el cual se realizaron 28 obras y acciones. De acuerdo al grado de rezago social de las localidades dónde se realizaron las obras y acciones se tiene que el gasto más representativo fue realizado en las que tienen un grado de rezago social BAJO, en ellas se invirtió un total de $32,958,627. en 28 obras, lo cual representa un 100.00% del total del gasto realizado con el FAISMUN en San Rafael para 2025.

Gráfica Número 8. Gasto de FAISMUN de acuerdo al grado de rezago social de la localidad dónde se realizó el gasto.

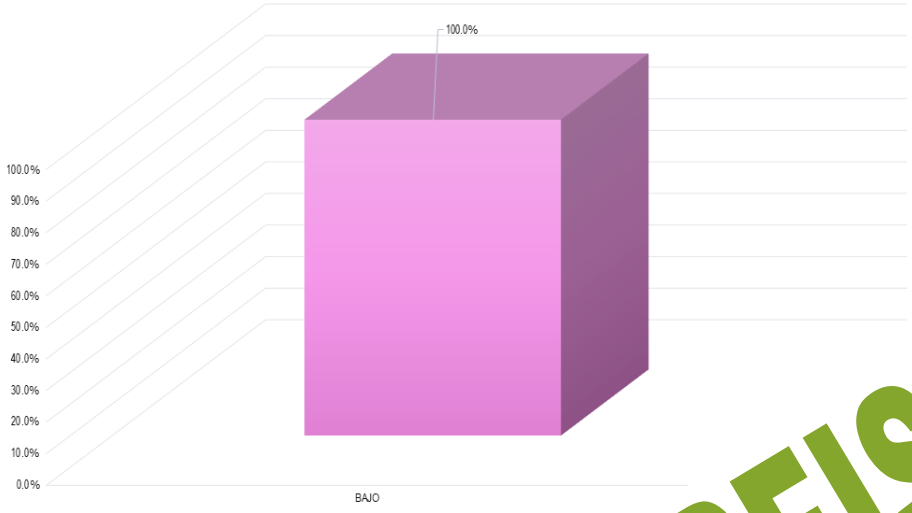

Fuente: Elaboración propia con datos obtenidos del cierre de ejercicio de 2025 entregado por el H. Ayuntamiento a través del SIMVER.

En la Gráfica Número 9 se encuentra el gasto que se realizó en San Rafael de acuerdo al grado de marginación de las localidades donde se realizaron las obras y acciones del FAISMUN, en este gráfico destaca que el 54.79% del gasto del FAISMUN se realizó en localidades con un grado de marginación Bajo, en donde el gasto realizado ascendió a $18,058,859.76.

Gráfica Número 9. Gasto de FAISMUN de acuerdo al grado de marginación de la localidad dónde se realizó el gasto.

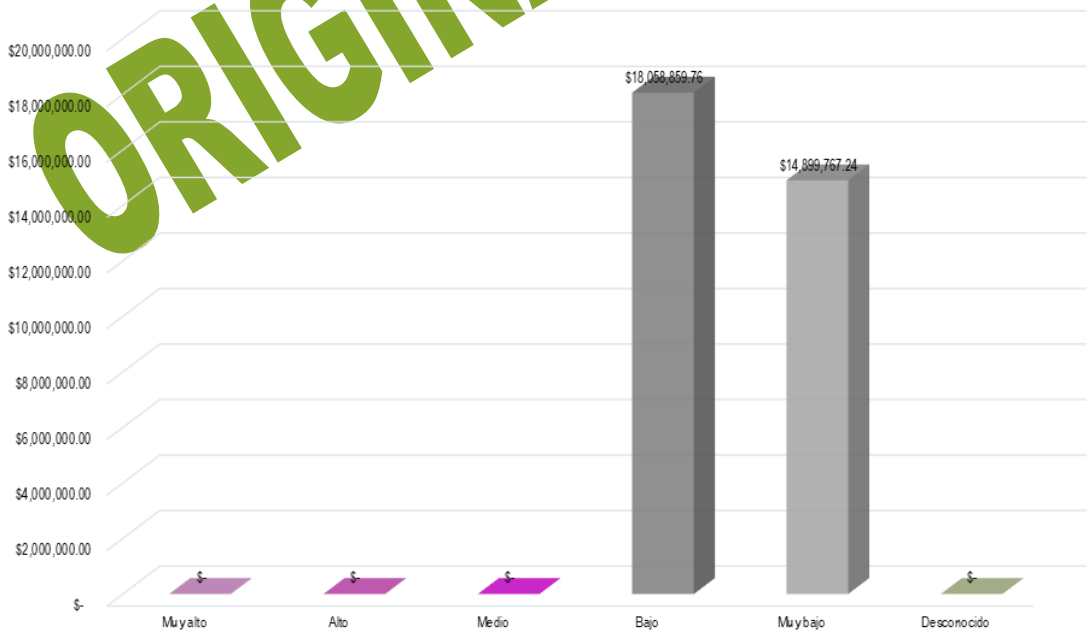

Fuente: Elaboración propia con datos obtenidos del cierre de ejercicio de 2025 entregado por el H. Ayuntamiento a través del SIMVER.

ORIGINAL ORFIS

Para el cumplimiento de los objetivos del FAISMUN, las obras y acciones se clasifican en rubros de inversión. En 2025 el municipio destinó $13,256,918.29 de este fondo para la realización de obras y/o acciones correspondientes al programa URBANIZACIÓN MUNICIPAL, lo cual significo el 40.22% del gasto total aplicado. La Gráfica Número 10 presenta los rubros de inversión en los que el municipio aplicó el recurso correspondiente al FAISMUN 2025.

Gráfica Número 10. Gasto realizado en San Rafael por programa en 2025.

Fuente: Elaboración propia con datos obtenidos del cierre de ejercicio de 2025 entregado por el H. Ayuntamiento a través del SIMVER.

ORIGINAL ORFIS

Inversión de FAISMUN en Zonas de Atención prioritaria (ZAP)

Con base en el decreto de la Declaratoria de Zonas de Atención Prioritaria para el año 2025, emitido por la Secretaría de Bienestar y publicado en el DOF con fecha 25 de noviembre de 2023 y donde se asignaron las ZAP urbanas y rurales del municipio de San Rafael, en las que de acuerdo a lo establecido en la normativa del FAISMUN, se deben invertir dichos recursos. Cabe mencionar que en las ZAP se encuentra, principalmente población con alto grado de pobreza y rezago social.

En la Gráfica Número 11 se muestra el gasto realizado en 2025 de acuerdo a la ZAP de las localidades donde se realizaron las obras y/o acciones, destaca que la mayoría del recurso proveniente del FAISMUN se ocupó en localidades con ZAP RURAL con un total de 70.68%.

Gráfica Número 11. Clasificación de acuerdo a la ZAP dónde se realizó el gasto de FAISMUN en 2025.

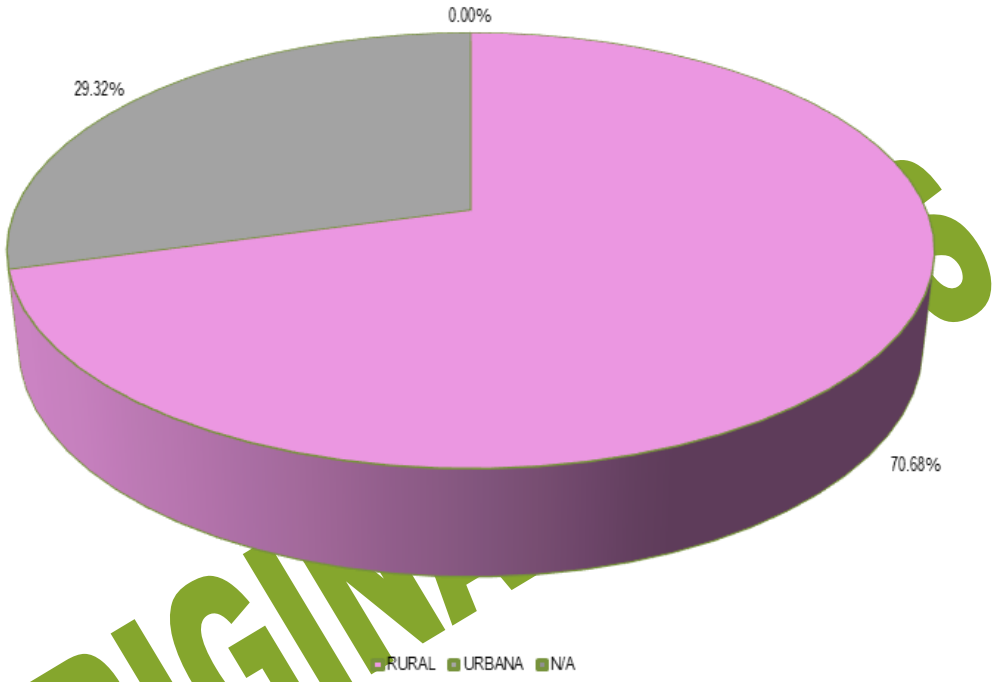

Fuente: Elaboración propia con datos obtenidos del cierre de ejercicio de 2025 entregado por el H. Ayuntamiento a través del SIMVER.

ORIGINAL

Fondo de Aportaciones para el Fortalecimiento de los Municipios y de las Demarcaciones Territoriales del Distrito Federal (FORTAMUNDF).

El gasto realizado en el municipio de San Rafael con el recurso proveniente de FORTAMUNDF sumó un total de $21,039,769.64 con lo cual se realizaron 14 obras y acciones. El programa al que mayor recurso se le destinó fue SEGURIDAD PÚBLICA MUNICIPAL con un total de $9,387,016.42. En la Gráfica Número 12 se encuentra el gasto realizado con el recurso proveniente de FORTAMUNDF en San Rafael.

Gráfica Número 12. Gasto realizado en San Rafael con recurso proveniente de FORTAMUNDF en 2025.

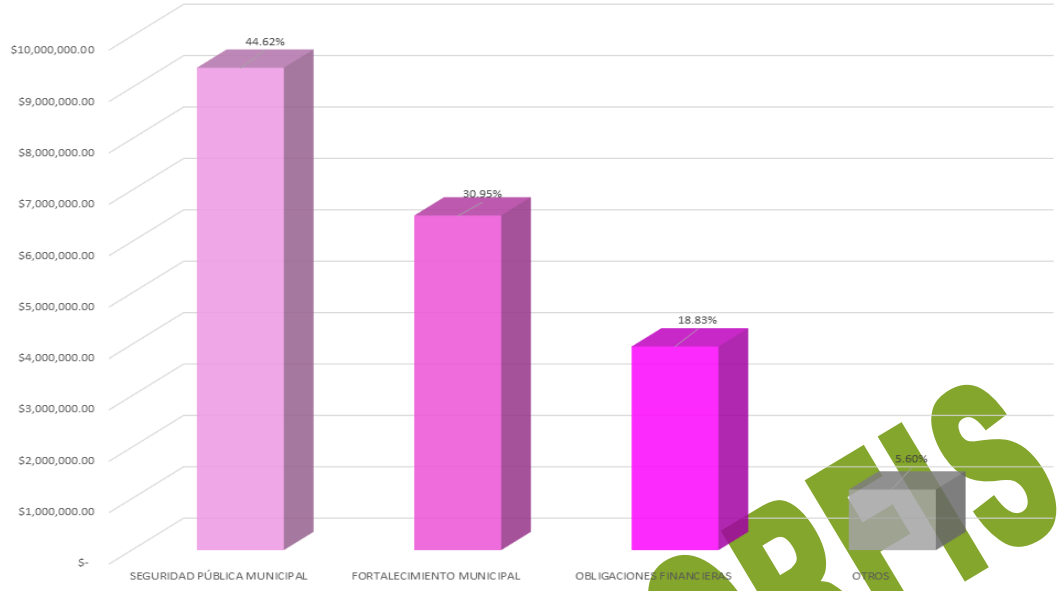

Fuente: Elaboración propia con datos obtenidos del cierre de ejercicio de 2025 entregado por el H. Ayuntamiento a través del SIMVER.

Otros Fondos

En el ejercicio 2025, en San Rafael además del gasto realizado con recurso proveniente de FAISMUN y FORTAMUNDF se realizaron 14 obras con recurso proveniente de otras 4 fuentes de financiamiento: CAPUFE, CAPUFE 2024, FAISMUN 2024, FEFMPHT; siendo URBANIZACIÓN MUNICIPAL el programa en el que mayor número de obras se realizaron, Gráfica Número 13.

Gráfica Número 13. Gasto de otras fuentes de financiamiento en el municipio de San Rafael en 2025.

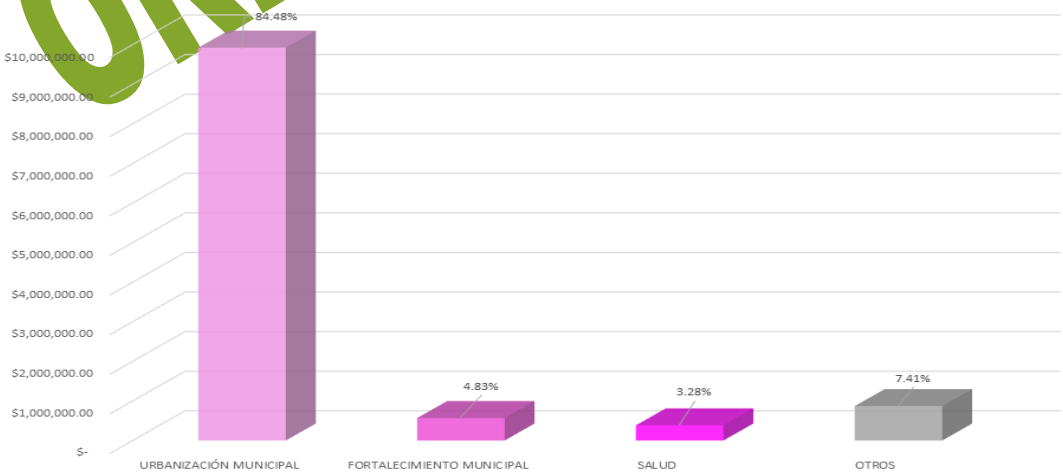

Fuente: Elaboración propia con datos obtenidos del cierre de ejercicio de 2025 entregado por el H. Ayuntamiento a través del SIMVER.

ORIGINAL ORFIS

SANTIAGO SOCHIAPAN

El municipio de Santiago Sochiapan está ubicado en la región Papaloapan del estado de Veracruz; por su distribución territorial ocupa el lugar número 53 de los 212 municipios del estado de Veracruz mismo que se encuentra integrado por 125 localidades, con 13,062 habitantes ocupa el lugar 145.

De acuerdo al último Censo de Población y Vivienda realizado por el INEGI, en 2020 la población de Santiago Sochiapan sumaba 13,062 habitantes, la cual estaba integrada por 6,747 de mujeres lo que equivale a 51.65% de la población y 6,315 de hombres, que representa el 48.35%. De los grupos quinquenales, el que mayor cantidad de población albergaba era el comprendido de 05-09 años, con un total de 10.26%.

Gráfica Número 1. Población de Santiago Sochiapan.

ORIGINAL ORFIS

Fuente: Elaboración propia con información de INEGI

La medición de la pobreza a nivel municipal con la información publicada por CONEVAL en 2020, se tiene que el 85.35% de la población de Santiago Sochiapan vivía en condiciones de pobreza: el 41.36% catalogado con pobreza extrema y el 44.00% con pobreza moderada; la población vulnerable alcanzó al 14.58% de la población la cual se integra por un 14.58% de población vulnerable por carencias sociales y un 0.00% vulnerables por ingresos; mientras que el 0.06% de la población de Santiago Sochiapan se contabilizó como no pobres.

Gráfica Número 2. Situación de pobreza en el municipio de Santiago Sochiapan.

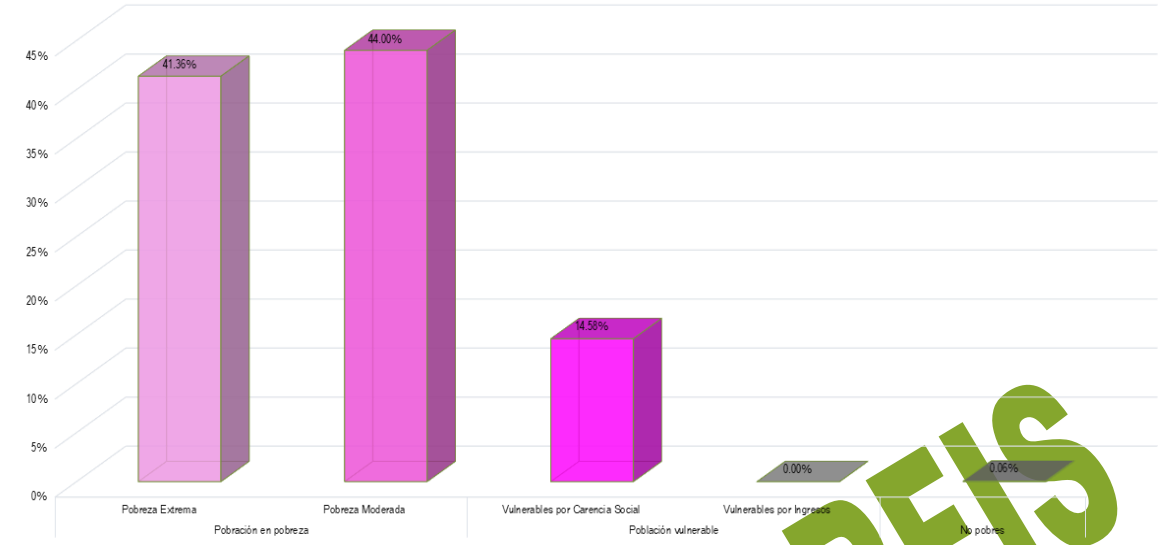

Fuente: Elaboración propia con datos de CONEVAL.

El Índice de Rezago Social emitido CONEVAL es un indicador del desarrollo social y está integrado por la medición de cuatro carencias sociales medidas en 11 variables, los resultados para Santiago Sochiapan, se presentan en el Gráfico Número 3. En dicho gráfico se muestra que en Población de 15 años o más analfabeta; Población de 6 a 14 años que no asiste a la escuela; Población de 15 años y más con educación básica incompleta; Población sin derechohabiencia a servicios de salud; Viviendas con piso de tierra; Viviendas que no disponen de agua entubada de la red pública; Viviendas que no disponen de energía eléctrica; Viviendas que no disponen de lavadora; y Viviendas que no disponen de refrigerador el promedio de las carencias de Santiago Sochiapan se encuentran por encima de la media estatal.

Gráfica Número 3. Situación de pobreza en el municipio de Santiago Sochiapan.

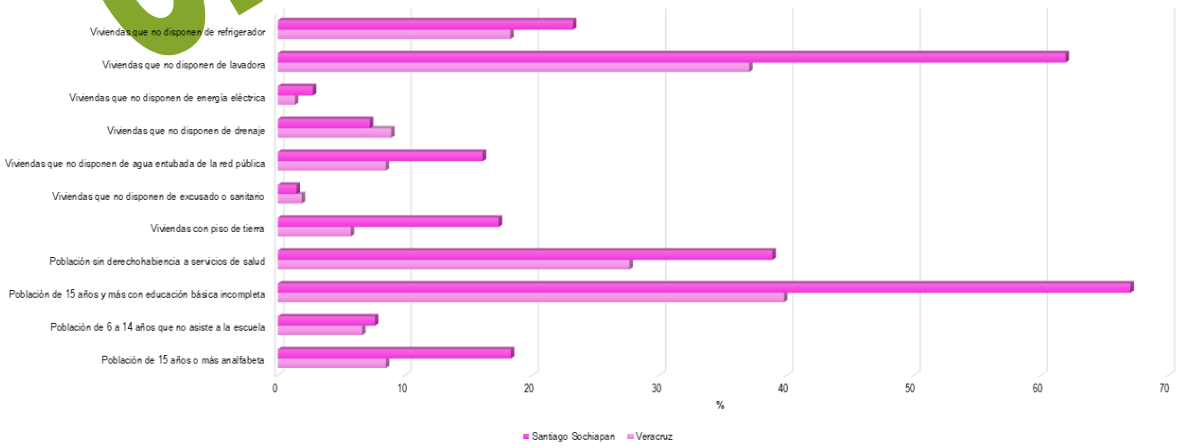

Fuente: Elaboración propia con datos de CONEVAL.

ORIGINAL ORFIS

Por las características de su población, el municipio de Santiago Sochiapan se clasifica como un municipio con grado de rezago social Medio ocupando la posición 48 en el estado y la 498 a nivel nacional.

La Gráfica Número 4 muestra la inversión en obras y acciones de Santiago Sochiapan en 2025 de acuerdo al grado de rezago social de la localidad dónde se invirtió dicho recurso. Se tiene que el 74.76% del gasto se aplicó en localidades con un grado de rezago social Medio con un total de $ 2,773,808.85 en 27 obras.

Gráfica Número 4. Gasto realizado en 2025 respecto al grado de rezago de la localidad donde se realizó la obra o acción en Santiago Sochiapan.

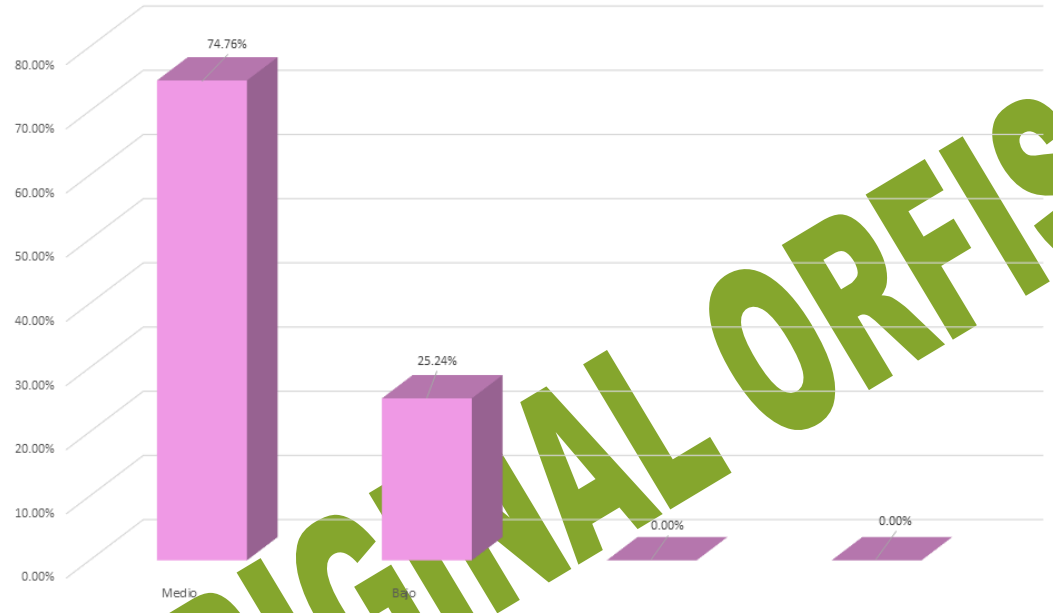

Fuente: Elaboración propia con datos obtenidos de CONEVAL y del cierre de ejercicio de 2025 entregado por el H. Ayuntamiento a través del SIMVER.

ORIGINAL ORFIS

Índice y grado de marginación.

Con base en el Índice de marginación generado por CONAPO realizado en 2020, como una herramienta para medir las carencias sociales de la población de Santiago Sochiapan; el Gráfico Número 5 presenta el gasto que se realizó en este municipio de acuerdo al grado de marginación de la localidad en la que se ubicaron las obras y/o acciones. Para 2025 el 66.99% del gasto realizado fue ejecutado en localidades con un grado de marginación Medio, al gastar un total de $38,325,880.28.

Gráfico Número 5. Gasto realizado en Santiago Sochiapan de acuerdo al grado de marginación dónde se realizó la obra y/o acción.

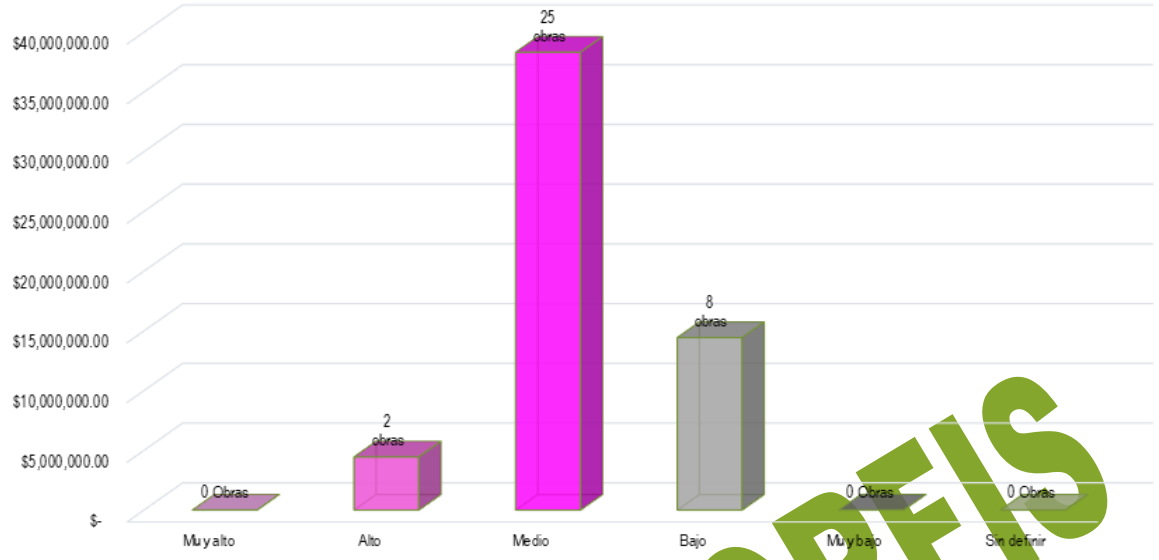

Fuente: Elaboración propia con datos obtenidos de CONEVAL y del cierre de ejercicio de 2025 entregado por el H. Ayuntamiento a través del SIMVER.

GASTO 2025

Derivado de la información presentada por el H. Ayuntamiento de Santiago Sochiapan a través de SIMVER, se tiene que en 2025 se realizaron 24 obras y 11 acciones en el municipio, siendo CAMINOS RURALES el programa al que mayor recurso se le destino con un total de $15,285,304.42.

Gráfico Número 6. Gasto realizado en Santiago Sochiapan por programa.

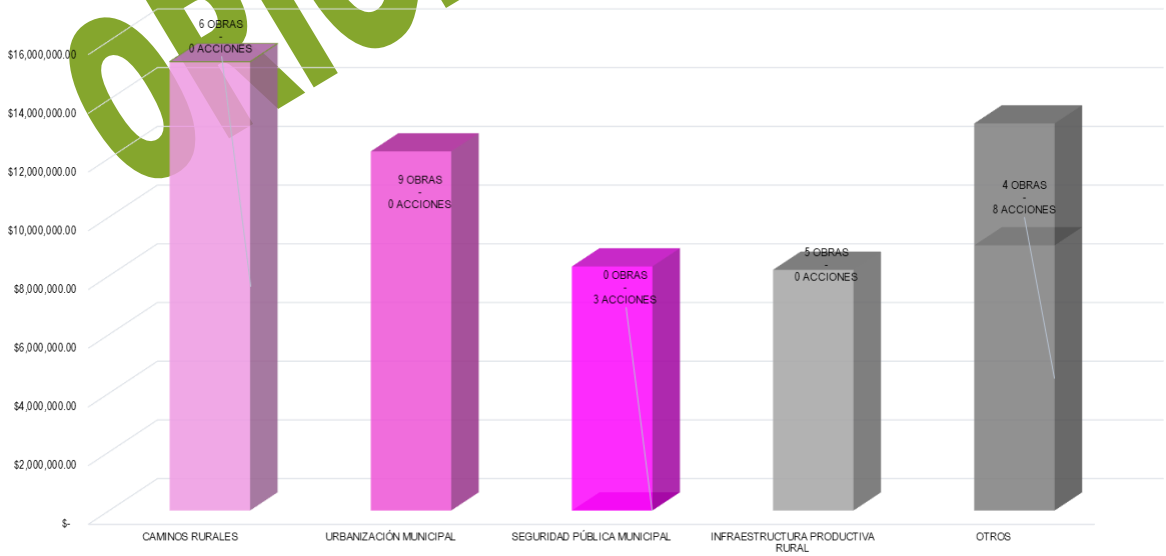

Fuente: Elaboración propia con datos obtenidos del cierre de ejercicio de 2025 entregado por el H. Ayuntamiento a través del SIMVER.

ORIGINAL ORFIS

Las obras y acciones ejecutadas en 2025 en Santiago Sochiapan se realizaron con el recurso proveniente de 5 fuentes de financiamiento. La fuente de financiamiento que contribuyó con más recurso en el gasto que se realizó en Santiago Sochiapan fue FAISMUN, al aportar $39,494,824.00. En la Gráfica Número 7 se presenta el gasto realizado en 2025 por fuente de financiamiento con las que se realizaron obras y acciones.

Gráfico Número 7. Gasto realizado en Santiago Sochiapan por fuente de financiamiento en 2025

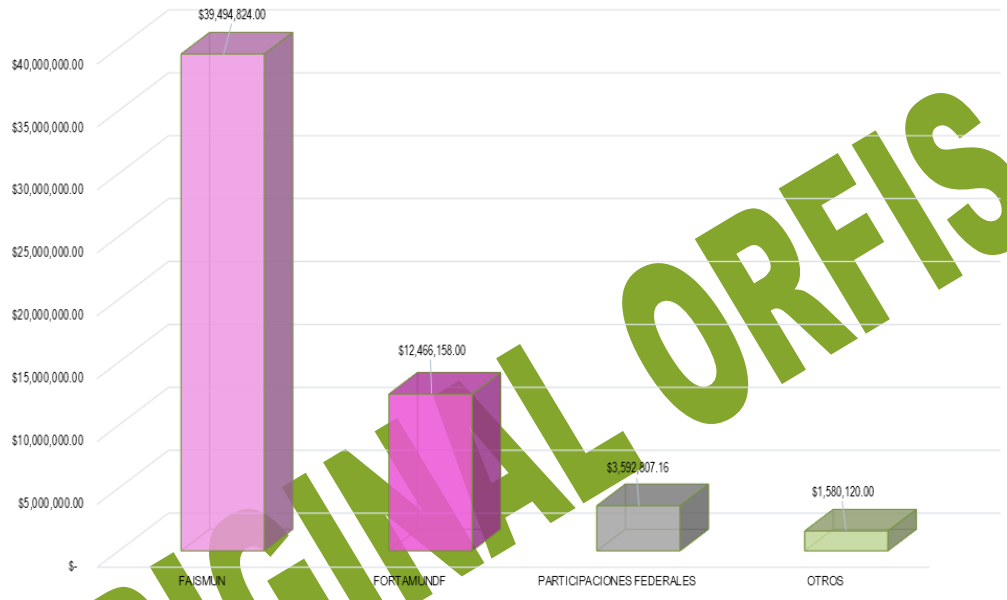

Fuente: Elaboración propia con datos obtenidos del cierre de ejercicio de 2025 entregado por el H. Ayuntamiento a través del SIMVER.

ORIGINAL ORFIS

Fondo de Aportaciones para Infraestructura Social Municipal y de las Demarcaciones del Distrito Federal (FAISMUN)

Este fondo está destinado a la ejecución de obras y acciones que tengan un impacto directo en el combate a la pobreza y el rezago social de cada municipio. Para el ejercicio 2025 en Santiago Sochiapan se aplicó el gasto de este fondo por un monto $39,494,824.00 con el cual se realizaron 19 obras y acciones. De acuerdo al grado de rezago social de las localidades dónde se realizaron las obras y acciones se tiene que el gasto más representativo fue realizado en las que tienen un grado de rezago social MEDIO, en ellas se invirtió un total de $26,059,389.64 en 12 obras, lo cual representa un 65.98% del total del gasto realizado con el FAISMUN en Santiago Sochiapan para 2025.

Gráfica Número 8. Gasto de FAISMUN de acuerdo al grado de rezago social de la localidad dónde se realizó el gasto.

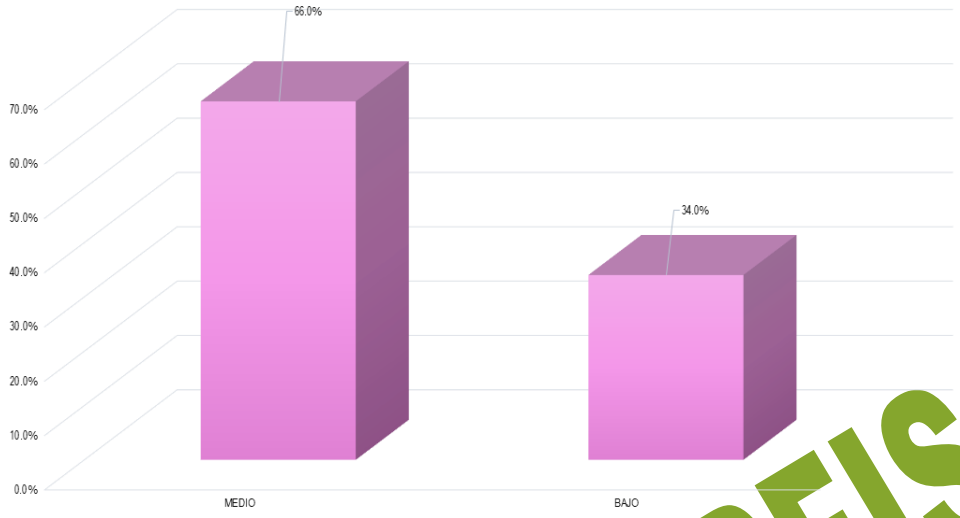

Fuente: Elaboración propia con datos obtenidos del cierre de ejercicio de 2025 entregado por el H. Ayuntamiento a través del SIMVER.

En la Gráfica Número 9 se encuentra el gasto que se realizó en Santiago Sochiapan de acuerdo al grado de marginación de las localidades donde se realizaron las obras y acciones del FAISMUN, en este gráfico destaca que el 54.72% del gasto del FAISMUN se realizó en localidades con un grado de marginación Medio, en donde el gasto realizado ascendió a $21,611,461.07.

Gráfica Número 9. Gasto de FAISMUN de acuerdo al grado de marginación de la localidad dónde se realizó el gasto.

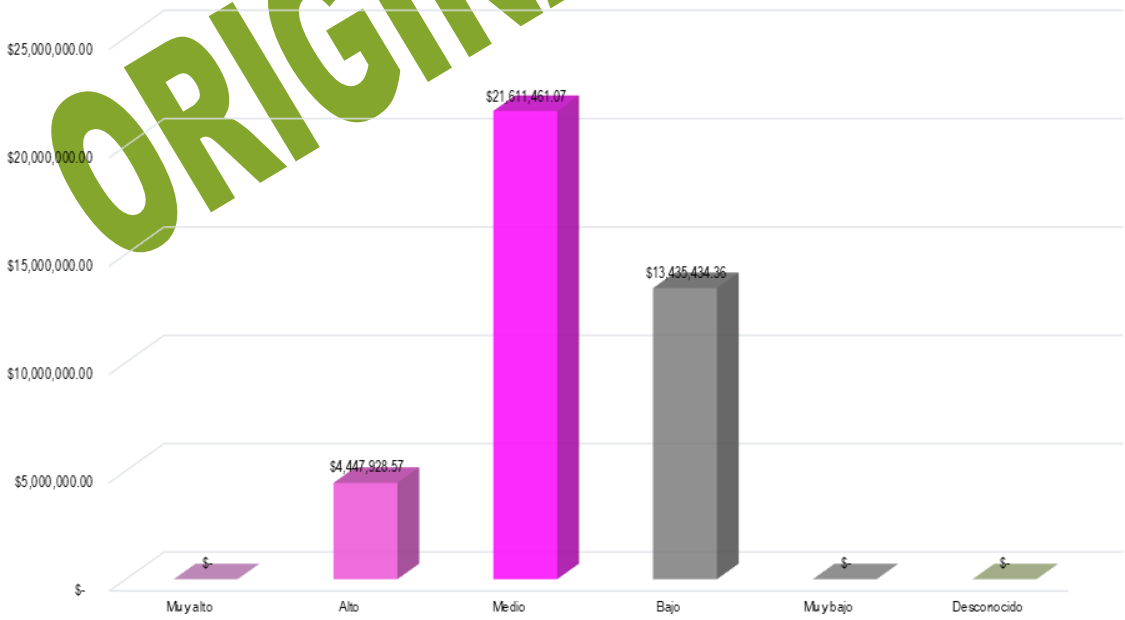

Fuente: Elaboración propia con datos obtenidos del cierre de ejercicio de 2025 entregado por el H. Ayuntamiento a través del SIMVER.

ORIGINAL ORFIS

Para el cumplimiento de los objetivos del FAISMUN, las obras y acciones se clasifican en rubros de inversión. En 2025 el municipio destinó $14,693,998.68 de este fondo para la realización de obras y/o acciones correspondientes al programa CAMINOS RURALES, lo cual significo el 37.20% del gasto total aplicado. La Gráfica Número 10 presenta los rubros de inversión en los que el municipio aplicó el recurso correspondiente al FAISMUN 2025.

Gráfica Número 10. Gasto realizado en Santiago Sochiapan por programa en 2025.

Fuente: Elaboración propia con datos obtenidos del cierre de ejercicio de 2025 entregado por el H. Ayuntamiento a través del SIMVER.

ORIGINAL ORFIS

Inversión de FAISMUN en Zonas de Atención prioritaria (ZAP)

Con base en el decreto de la Declaratoria de Zonas de Atención Prioritaria para el año 2025, emitido por la Secretaría de Bienestar y publicado en el DOF con fecha 25 de noviembre de 2023 y donde se asignaron las ZAP urbanas y rurales del municipio de Santiago Sochiapan, en las que de acuerdo a lo establecido en la normativa del FAISMUN, se deben invertir dichos recursos. Cabe mencionar que en las ZAP se encuentra, principalmente población con alto grado de pobreza y rezago social.

En la Gráfica Número 11 se muestra el gasto realizado en 2025 de acuerdo a la ZAP de las localidades donde se realizaron las obras y/o acciones, destaca que la mayoría del recurso proveniente del FAISMUN se ocupó en localidades con ZAP RURAL con un total de 88.69%.

Gráfica Número 11. Clasificación de acuerdo a la ZAP dónde se realizó el gasto de FAISMUN en 2025.

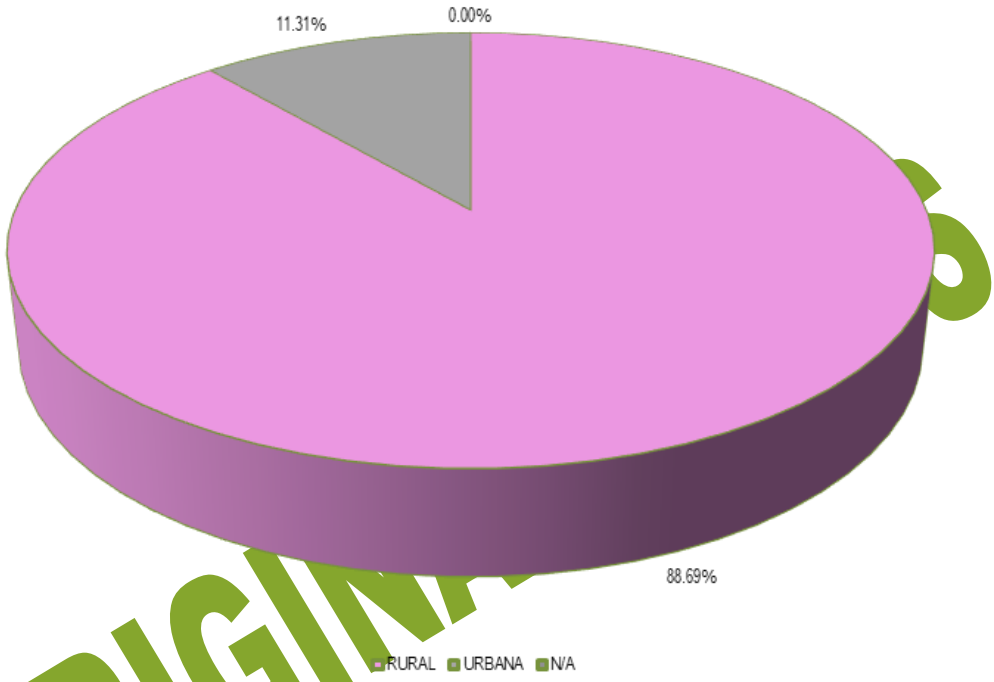

Fuente: Elaboración propia con datos obtenidos del cierre de ejercicio de 2025 entregado por el H. Ayuntamiento a través del SIMVER.

ORIGINALES

Fondo de Aportaciones para el Fortalecimiento de los Municipios y de las Demarcaciones Territoriales del Distrito Federal (FORTAMUNDF).

El gasto realizado en el municipio de Santiago Sochiapan con el recurso proveniente de FORTAMUNDF sumó un total de $12,466,158.00 con lo cual se realizaron 11 obras y acciones. El programa al que mayor recurso se le destinó fue SEGURIDAD PÚBLICA MUNICIPAL con un total de $8,313,759.43. En la Gráfica Número 12 se encuentra el gasto realizado con el recurso proveniente de FORTAMUNDF en Santiago Sochiapan.

Gráfica Número 12. Gasto realizado en Santiago Sochiapan con recurso proveniente de FORTAMUNDF en 2025.

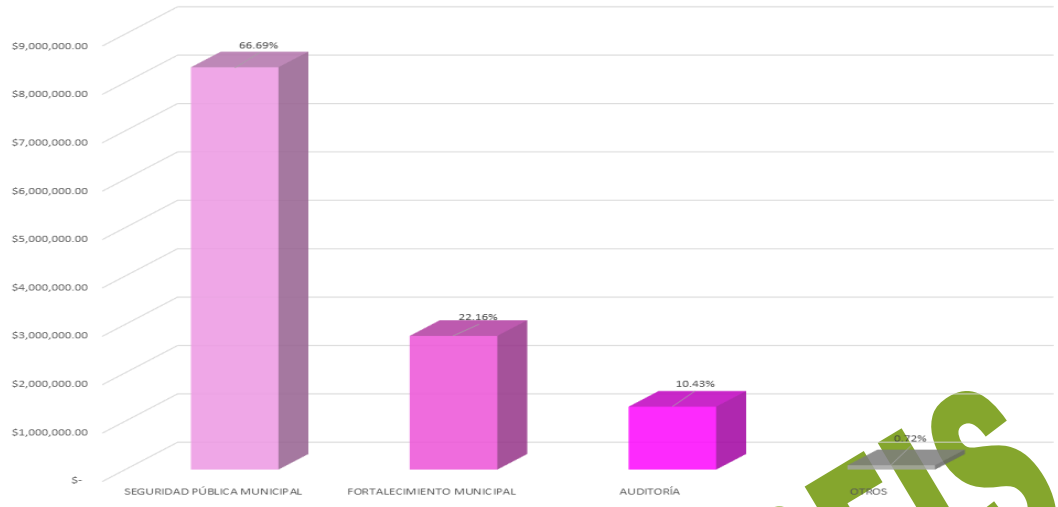

Fuente: Elaboración propia con datos obtenidos del cierre de ejercicio de 2025 entregado por el H. Ayuntamiento a través del SIMVER.

Otros Fondos

En el ejercicio 2025, en Santiago Sochiapan además del gasto realizado con recurso proveniente de FAISMUN y FORTAMUNDF se realizaron 5 obras con recurso proveniente de otras 3 fuentes de financiamiento: FEFMPHT, PARTICIPACIONES FEDERALES, REM FEFMPHT 2024; siendo INFRAESTRUCTURA PRODUCTIVA RURAL el programa en el que mayor número de obras se realizaron, Gráfica Número 13.

De acuerdo a la información reportada por Santiago Sochiapan a través de SIMVER, el gasto realizado en 2025 únicamente fue realizado con recurso proveniente de FAISMUN y FORTAMUNDF.

Gráfica Número 13. Gasto de otras fuentes de financiamiento en el municipio de Santiago Sochiapan en 2025.

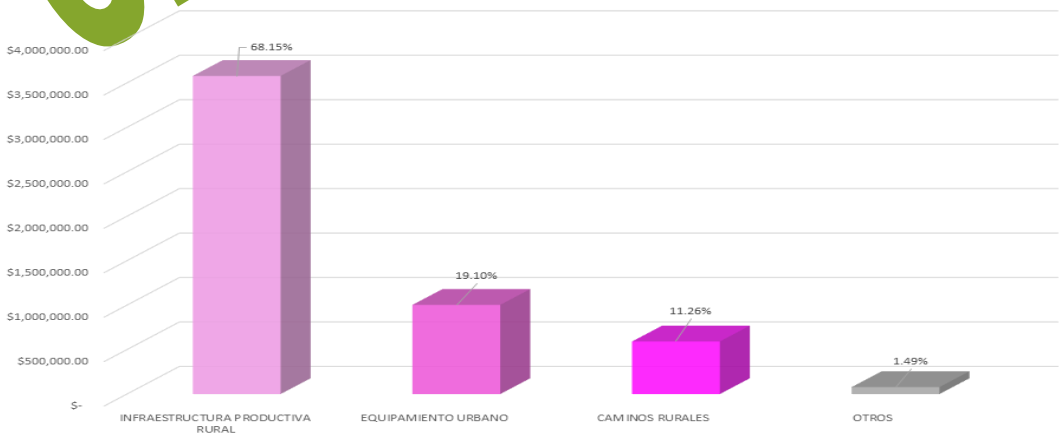

Fuente: Elaboración propia con datos obtenidos del cierre de ejercicio de 2025 entregado por el H. Ayuntamiento a través del SIMVER

ORIGINAL ORFIS

SANTIAGO TUXTLA

El municipio de Santiago Tuxtla está ubicado en la región Los Tuxtlas del estado de Veracruz; por su distribución territorial ocupa el lugar número 32 de los 212 municipios del estado de Veracruz mismo que se encuentra integrado por 289 localidades, con 57,085 habitantes ocupa el lugar 33.

De acuerdo al último Censo de Población y Vivienda realizado por el INEGI, en 2020 la población de Santiago Tuxtla sumaba 57,085 habitantes, la cual estaba integrada por 29,981 de mujeres lo que equivale a 52.52% de la población y 27,104 de hombres, que representa el 47.48%. De los grupos quinquenales, el que mayor cantidad de población albergaba era el comprendido de 15-19 años, con un total de 8.53%.

Gráfica Número 1. Población de Santiago Tuxtla.

ORIGINAL ORFIS

Fuente: Elaboración propia con información de INEGI

La medición de la pobreza a nivel municipal Con la información publicada por CONEVAL en 2020, se tiene que el 75.55% de la población de Santiago Tuxtla vivía en condiciones de pobreza: el 25.70% catalogado con pobreza extrema y el 49.85% con pobreza moderada; la población vulnerable alcanzó al 21.33% de la población la cual se integra por un 18.24% de población vulnerable por carencias sociales y un 3.09% vulnerables por ingresos; mientras que el 3.12% de la población de Santiago Tuxtla se contabilizó como no pobres.

Gráfica Número 2. Situación de pobreza en el municipio de Santiago Tuxtla.

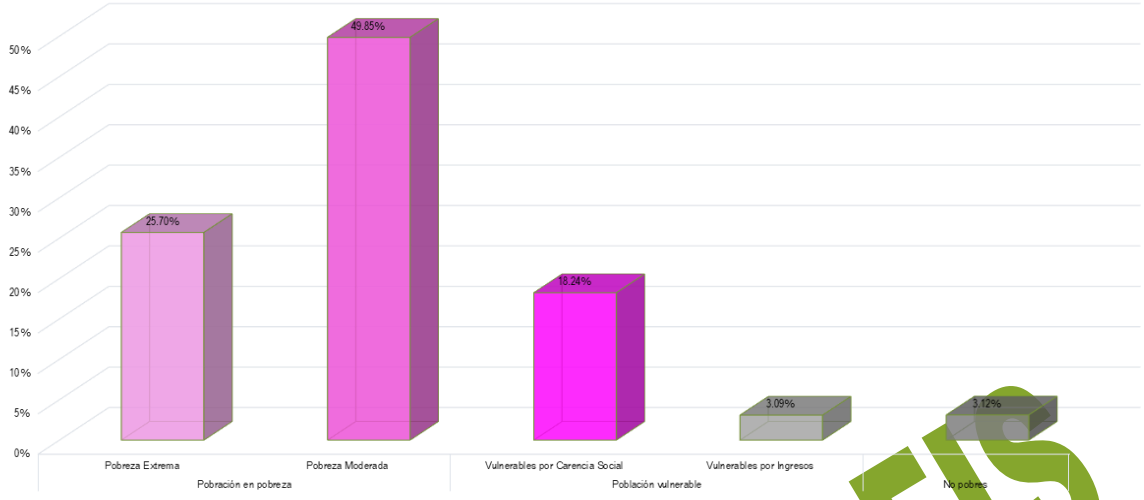

Fuente: Elaboración propia con datos de CONEVAL.

El Índice de Rezago Social emitido CONEVAL es un indicador del desarrollo social y está integrado por la medición de cuatro carencias sociales medidas en 11 variables, los resultados para Santiago Tuxtla, se presentan en el Gráfico Número 3. En dicho gráfico se muestra que en Población de 15 años o más analfabeta; Población de 6 a 14 años que no asiste a la escuela; Población de 15 años y más con educación básica incompleta; Población sin derechohabiencia a servicios de salud; Viviendas con piso de tierra; Viviendas que no disponen de excusado o sanitario; Viviendas que no disponen de drenaje; Viviendas que no disponen de energía eléctrica; Viviendas que no disponen de lavadora; y Viviendas que no disponen de refrigerador el promedio de las carencias de Santiago Tuxtla se encuentran por encima de la media estatal.

Gráfica Número 3. Situación de pobreza en el municipio de Santiago Tuxtla.

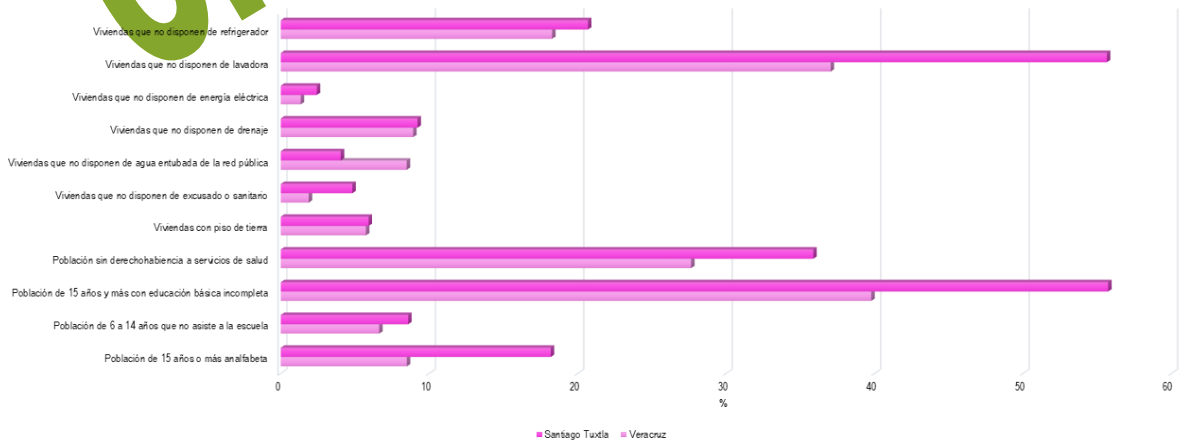

Fuente: Elaboración propia con datos de CONEVAL.

ORIGINAL ORFIS

Por las características de su población, el municipio de Santiago Tuxtla se clasifica como un municipio con grado de rezago social Medio ocupando la posición 87 en el estado y la 782 a nivel nacional.

La Gráfica Número 4 muestra la inversión en obras y acciones de Santiago Tuxtla en 2025 de acuerdo al grado de rezago social de la localidad dónde se invirtió dicho recurso. Se tiene que el 80.04% del gasto se aplicó en localidades con un grado de rezago social Bajo con un total de $ 166,106,775.25 en 76 obras.

Gráfica Número 4. Gasto realizado en 2025 respecto al grado de rezago de la localidad donde se realizó la obra o acción en Santiago Tuxtla.

Fuente: Elaboración propia con datos obtenidos de CONEVAL y del cierre de ejercicio de 2025 entregado por el H. Ayuntamiento a través del SIMVER.

ORIGINAL ORFIS

Índice y grado de marginación.

Con base en el Índice de marginación generado por CONAPO realizado en 2020, como una herramienta para medir las carencias sociales de la población de Santiago Tuxtla; el Gráfico Número 5 presenta el gasto que se realizó en este municipio de acuerdo al grado de marginación de la localidad en la que se ubicaron las obras y/o acciones. Para 2025 el 85.73% del gasto realizado fue ejecutado en localidades con un grado de marginación Bajo, al gastar un total de $177,899,553.51.

Gráfico Número 5. Gasto realizado en Santiago Tuxtla de acuerdo al grado de marginación dónde se realizó la obra y/o acción.

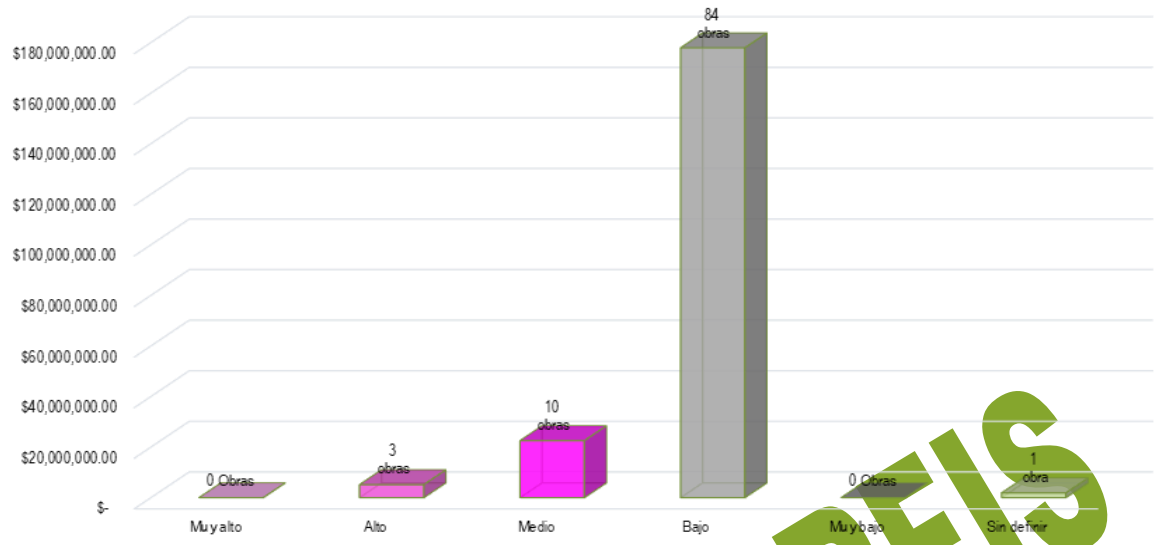

Fuente: Elaboración propia con datos obtenidos de CONEVAL y del cierre de ejercicio de 2025 entregado por el H. Ayuntamiento a través del SIMVER.

GASTO 2025

Derivado de la información presentada por el H. Ayuntamiento de Santiago Tuxtla a través de SIMVER, se tiene que en 2025 se realizaron 78 obras y 20 acciones en el municipio, siendo URBANIZACIÓN MUNICIPAL el programa al que mayor recurso se le destino con un total de $54,244,449.21.

Gráfico Número 6. Gasto realizado en Santiago Tuxtla por programa.

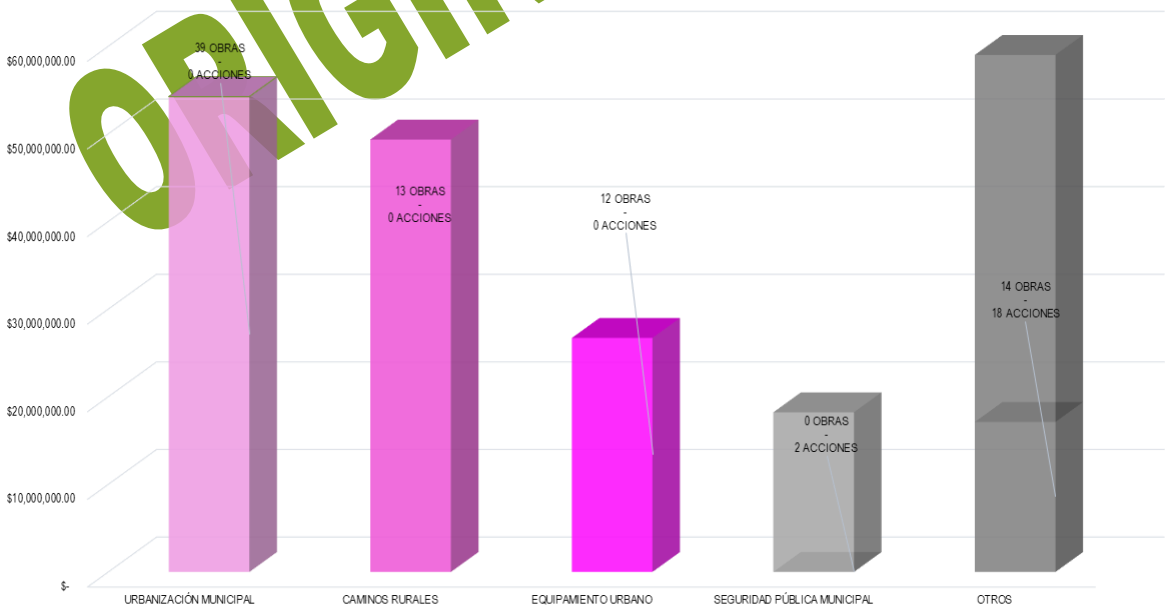

Fuente: Elaboración propia con datos obtenidos del cierre de ejercicio de 2025 entregado por el H. Ayuntamiento a través del SIMVER.

ORIGINAL ORFIS

Las obras y acciones ejecutadas en 2025 en Santiago Tuxtla se realizaron con el recurso proveniente de 5 fuentes de financiamiento. La fuente de financiamiento que contribuyó con más recurso en el gasto que se realizó en Santiago Tuxtla fue FAISMUN, al aportar $112,012,320.65. En la Gráfica Número 7 se presenta el gasto realizado en 2025 por fuente de financiamiento con las que se realizaron obras y acciones.

Gráfico Número 7. Gasto realizado en Santiago Tuxtla por fuente de financiamiento en 2025

Fuente: Elaboración propia con datos obtenidos del cierre de ejercicio de 2025 entregado por el H. Ayuntamiento a través del SIMVER.

ORIGINAL ORFIS

Fondo de Aportaciones para Infraestructura Social Municipal y de las Demarcaciones del Distrito Federal (FAISMUN)

Este fondo está destinado a la ejecución de obras y acciones que tengan un impacto directo en el combate a la pobreza y el rezago social de cada municipio. Para el ejercicio 2025 en Santiago Tuxtla se aplicó el gasto de este fondo por un monto $112,012,320.65 con el cual se realizaron 54 obras y acciones. De acuerdo al grado de rezago social de las localidades dónde se realizaron las obras y acciones se tiene que el gasto más representativo fue realizado en las que tienen un grado de rezago social BAJO, en ellas se invirtió un total de $78,036,835.36 en 39 obras, lo cual representa un 69.67% del total del gasto realizado con el FAISMUN en Santiago Tuxtla para 2025.

Gráfica Número 8. Gasto de FAISMUN de acuerdo al grado de rezago social de la localidad dónde se realizó el gasto.

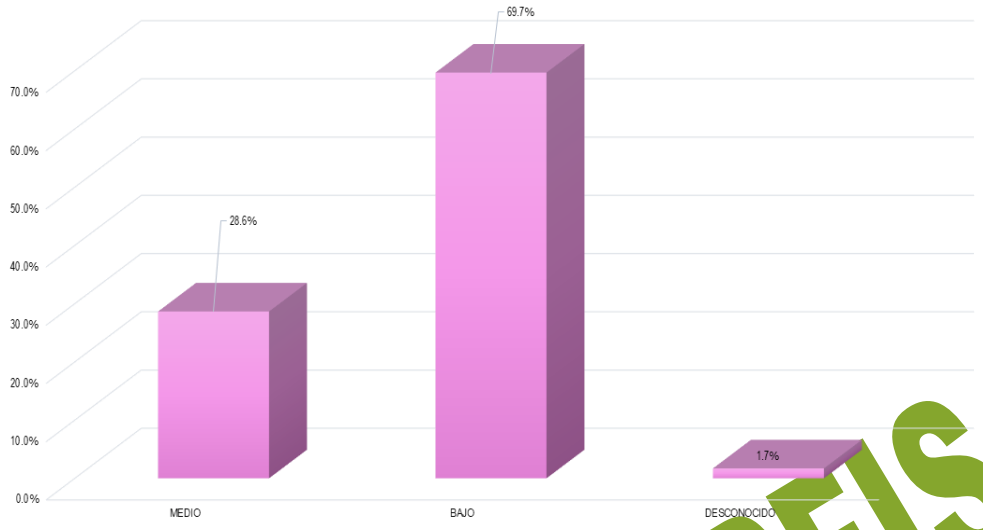

Fuente: Elaboración propia con datos obtenidos del cierre de ejercicio de 2025 entregado por el H. Ayuntamiento a través del SIMVER.

En la Gráfica Número 9 se encuentra el gasto que se realizó en Santiago Tuxtla de acuerdo al grado de marginación de las localidades donde se realizaron las obras y acciones del FAISMUN, en este gráfico destaca que el 78.96% del gasto del FAISMUN se realizó en localidades con un grado de marginación Bajo, en donde el gasto realizado ascendió a $88,443,585.86.

Gráfica Número 9. Gasto de FAISMUN de acuerdo al grado de marginación de la localidad dónde se realizó el gasto.

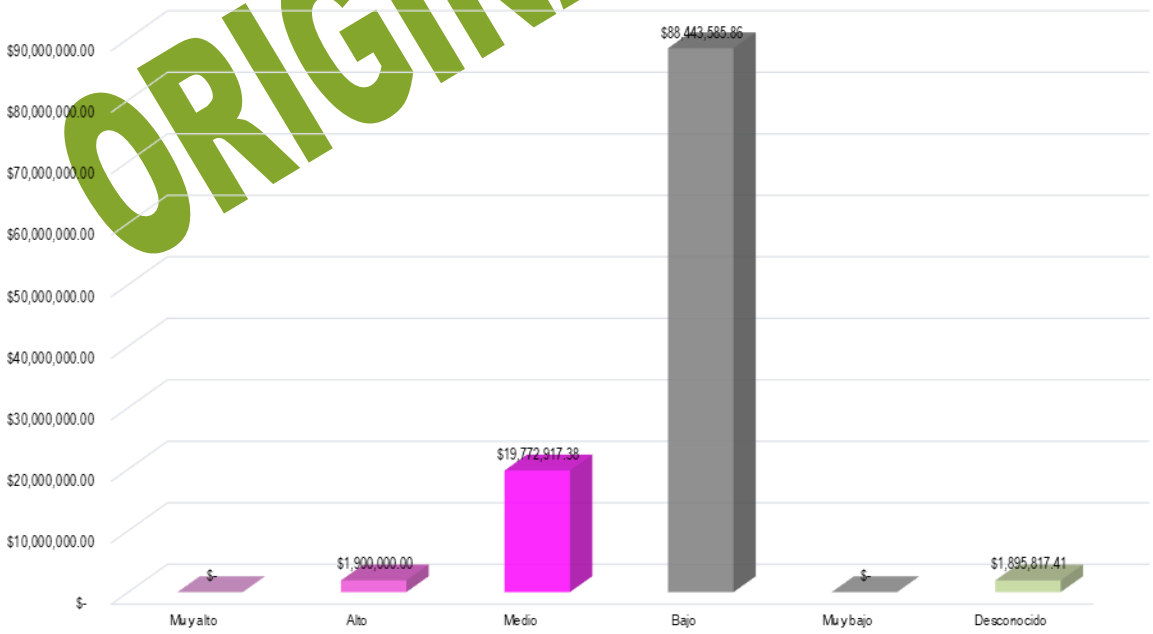

Fuente: Elaboración propia con datos obtenidos del cierre de ejercicio de 2025 entregado por el H. Ayuntamiento a través del SIMVER.

ORIGINAL ORFIS

Para el cumplimiento de los objetivos del FAISMUN, las obras y acciones se clasifican en rubros de inversión. En 2025 el municipio destinó $46,091,195.32 de este fondo para la realización de obras y/o acciones correspondientes al programa CAMINOS RURALES, lo cual significo el 41.15% del gasto total aplicado. La Gráfica Número 10 presenta los rubros de inversión en los que el municipio aplicó el recurso correspondiente al FAISMUN 2025.

Gráfica Número 10. Gasto realizado en Santiago Tuxtla por programa en 2025.

ORIGINAL ORFIS

Fuente: Elaboración propia con datos obtenidos del cierre de ejercicio de 2025 entregado por el H. Ayuntamiento a través del SIMVER.

Inversión de FAISMUN en Zonas de Atención prioritaria (ZAP)

Con base en el decreto de la Declaratoria de Zonas de Atención Prioritaria para el año 2025, emitido por la Secretaría de Bienestar y publicado en el DOF con fecha 25 de noviembre de 2023 y donde se asignaron las ZAP urbanas y rurales del municipio de Santiago Tuxtla, en las que de acuerdo a lo establecido en la normativa del FAISMUN, se deben invertir dichos recursos. Cabe mencionar que en las ZAP se encuentra, principalmente población con alto grado de pobreza y rezago social.

En la Gráfica Número 11 se muestra el gasto realizado en 2025 de acuerdo a la ZAP de las localidades donde se realizaron las obras y/o acciones, destaca que la mayoría del recurso proveniente del FAISMUN se ocupó en localidades con ZAP RURAL con un total de 78.03%.

Gráfica Número 11. Clasificación de acuerdo a la ZAP dónde se realizó el gasto de FAISMUN en 2025.

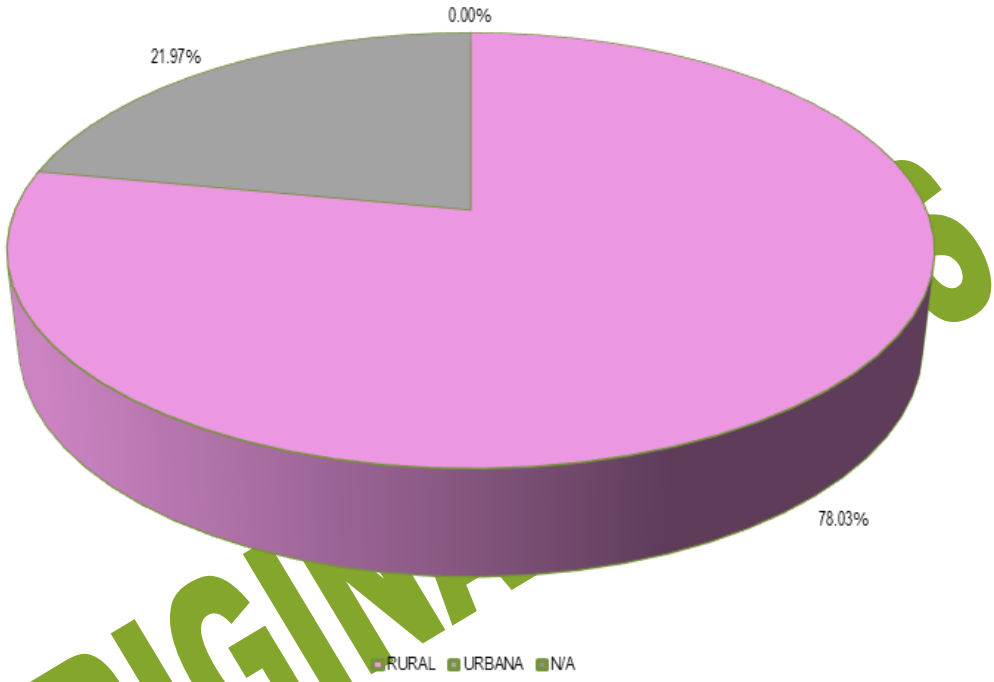

Fuente: Elaboración propia con datos obtenidos del cierre de ejercicio de 2025 entregado por el H. Ayuntamiento a través del SIMVER.

ORIGINAL

Fondo de Aportaciones para el Fortalecimiento de los Municipios y de las Demarcaciones Territoriales del Distrito Federal (FORTAMUNDF).

El gasto realizado en el municipio de Santiago Tuxtla con el recurso proveniente de FORTAMUNDF sumó un total de $54,465,434.19 con lo cual se realizaron 18 obras y acciones. El programa al que mayor recurso se le destinó fue SEGURIDAD PÚBLICA MUNICIPAL con un total de $18,219,812.40. En la Gráfica Número 12 se encuentra el gasto realizado con el recurso proveniente de FORTAMUNDF en Santiago Tuxtla.

Gráfica Número 12. Gasto realizado en Santiago Tuxtla con recurso proveniente de FORTAMUNDF en 2025.

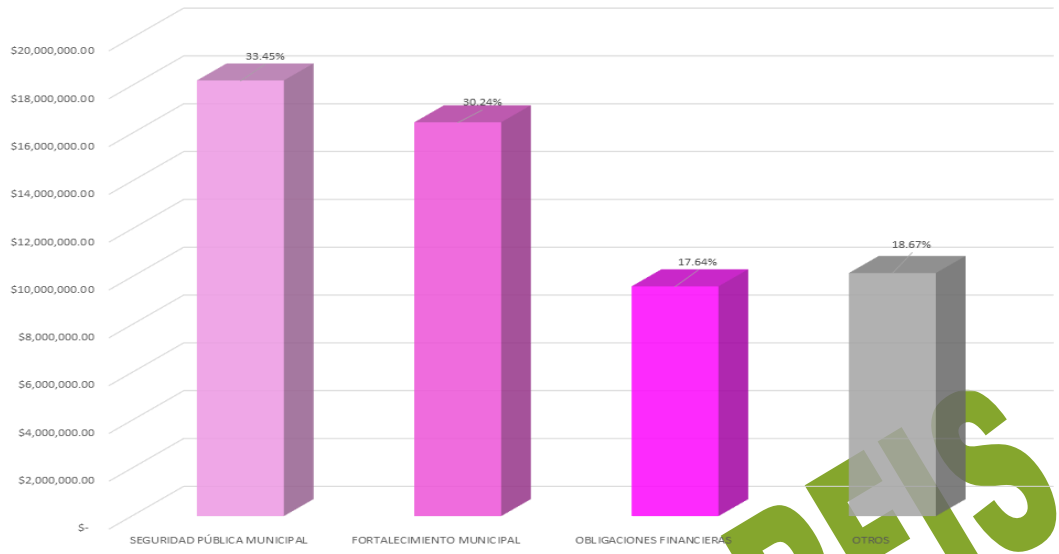

Fuente: Elaboración propia con datos obtenidos del cierre de ejercicio de 2025 entregado por el H. Ayuntamiento a través del SIMVER.

Otros Fondos

En el ejercicio 2025, en Santiago Tuxtla además del gasto realizado con recurso proveniente de FAISMUN y FORTAMUNDF se realizaron 26 obras con recurso proveniente de otras 3 fuentes de financiamiento: FAISMUN 2024, FEFMPHT, INTFAISMUN 2024; siendo URBANIZACIÓN MUNICIPAL el programa en el que mayor número de obras se realizaron, Gráfica Número 13.

Gráfica Número 13. Gasto de otras fuentes de financiamiento en el municipio de Santiago Tuxtla en 2025.

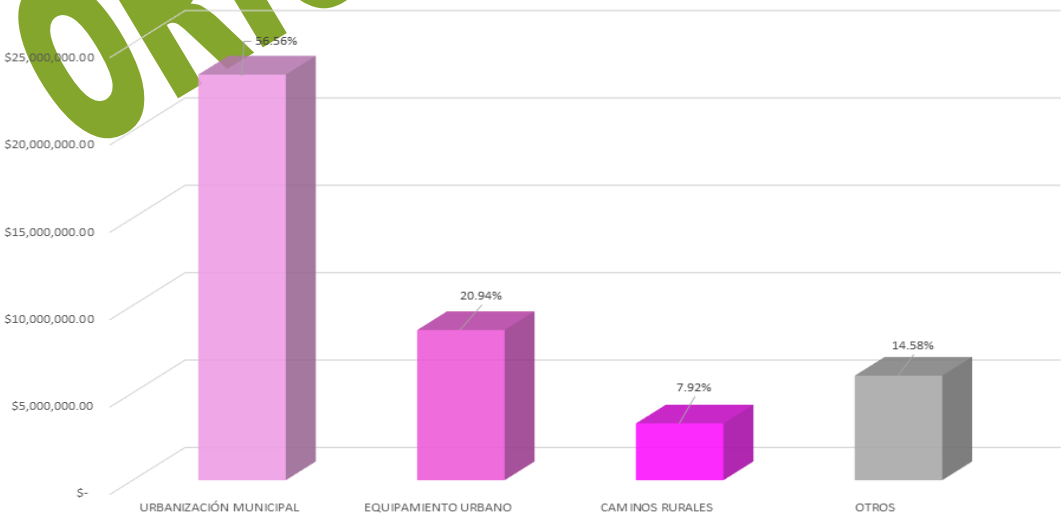

Fuente: Elaboración propia con datos obtenidos del cierre de ejercicio de 2025 entregado por el H. Ayuntamiento a través del SIMVER.

ORIGINAL ORFIS

SAYULA DE ALEMÁN

El municipio de Sayula De Alemán está ubicado en la región Olmeca del estado de Veracruz; por su distribución territorial ocupa el lugar número 28 de los 212 municipios del estado de Veracruz mismo que se encuentra integrado por 330 localidades, con 32,400 habitantes ocupa el lugar 64.

De acuerdo al último Censo de Población y Vivienda realizado por el INEGI, en 2020 la población de Sayula De Alemán sumaba 32,400 habitantes, la cual estaba integrada por 16,771 de mujeres lo que equivale a 51.76% de la población y 15,629 de hombres, que representa el 48.24%. De los grupos quinquenales, el que mayor cantidad de población albergaba era el comprendido de 05-09 años, con un total de 9.68%.

Gráfica Número 1. Población de Sayula De Alemán.

ORIGINAL ORFIS

Fuente: Elaboración propia con información de INEGI

La medición de la pobreza a nivel municipal con la información publicada por CONEVAL en 2020, se tiene que el 78.45% de la población de Sayula De Alemán vivía en condiciones de pobreza: el 27.38% catalogado con pobreza extrema y el 51.07% con pobreza moderada; la población vulnerable alcanzó al 19.77% de la población la cual se integra por un 18.24% de población vulnerable por carencias sociales y un 1.53% vulnerables por ingresos; mientras que el 1.78% de la población de Sayula De Alemán se contabilizó como no pobres.

Gráfica Número 2. Situación de pobreza en el municipio de Sayula De Alemán.

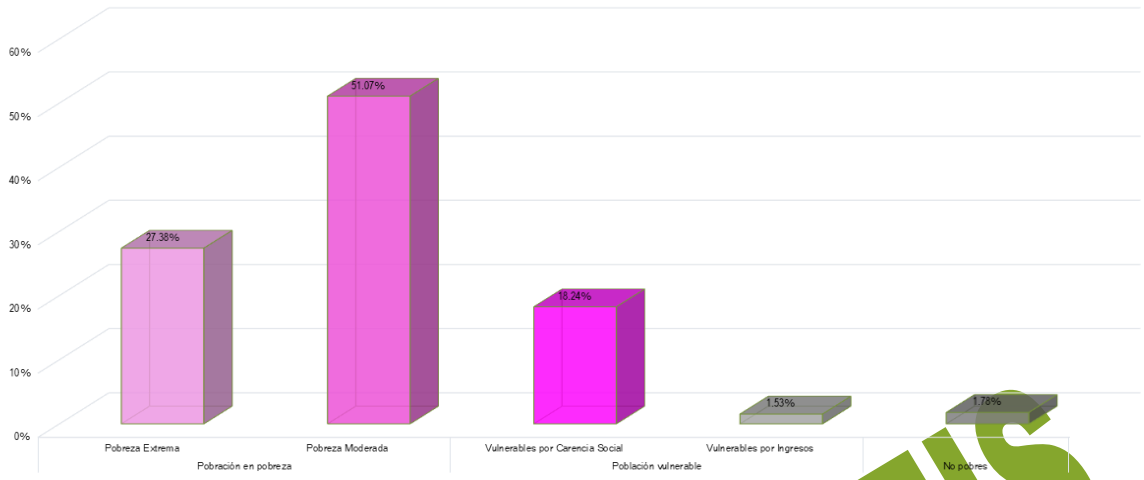

Fuente: Elaboración propia con datos de CONEVAL.

El Índice de Rezago Social emitido CONEVAL es un indicador del desarrollo social y está integrado por la medición de cuatro carencias sociales medidas en 11 variables, los resultados para Sayula De Alemán, se presentan en el Gráfico Número 3. En dicho gráfico se muestra que en Población de 15 años o más analfabeta; Población de 6 a 14 años que no asiste a la escuela; Población de 15 años y más con educación básica incompleta; Población sin derechohabiencia a servicios de salud; Viviendas que no disponen de excusado o sanitario; Viviendas que no disponen de agua entubada de la red pública; Viviendas que no disponen de energía eléctrica; Viviendas que no disponen de lavadora; y Viviendas que no disponen de refrigerador el promedio de las carencias de Sayula De Alemán se encuentran por encima de la media estatal.

Gráfica Número 3. Situación de pobreza en el municipio de Sayula De Alemán.

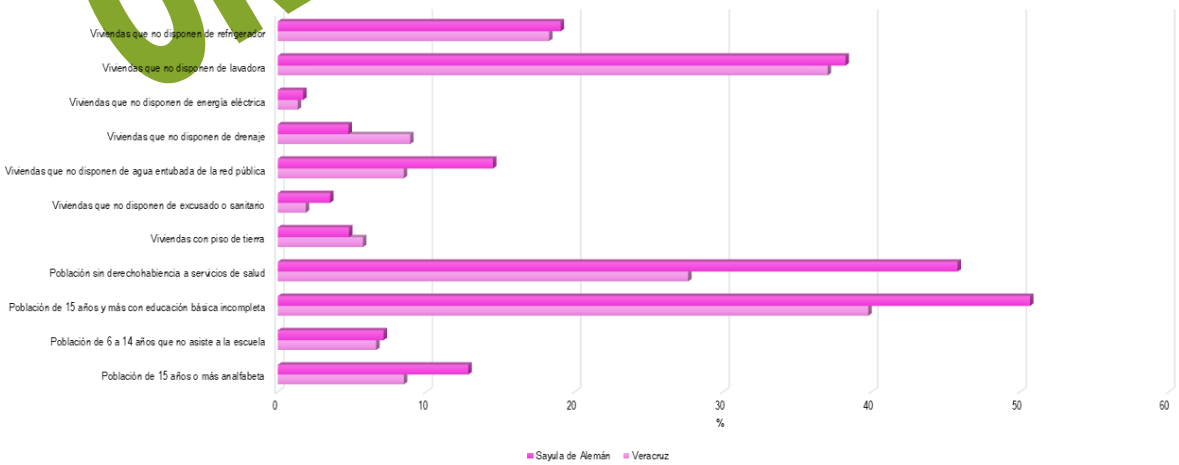

Fuente: Elaboración propia con datos de CONEVAL.

ORIGINAL ORFIS

Por las características de su población, el municipio de Sayula De Alemán se clasifica como un municipio con grado de rezago social Bajo ocupando la posición 124 en el estado y la 1128 a nivel nacional.

La Gráfica Número 4 muestra la inversión en obras y acciones de Sayula De Alemán en 2025 de acuerdo al grado de rezago social de la localidad dónde se invirtió dicho recurso. Se tiene que el 96.20% del gasto se aplicó en localidades con un grado de rezago social Bajo con un total de $ 102,700,337.78 en 61 obras.

Gráfica Número 4. Gasto realizado en 2025 respecto al grado de rezago de la localidad donde se realizó la obra o acción en Sayula De Alemán.

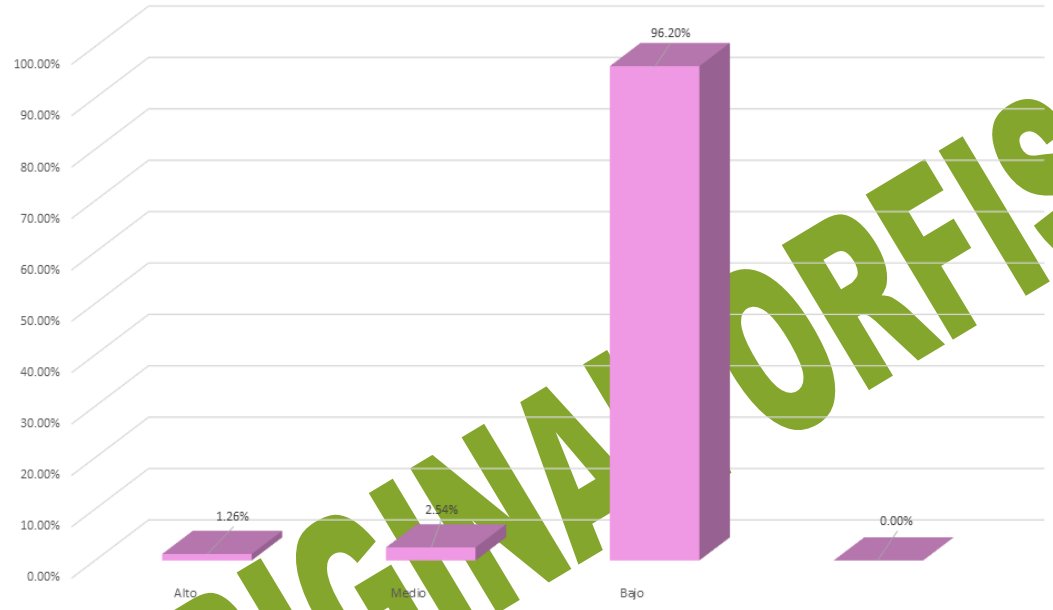

Fuente: Elaboración propia con datos obtenidos de CONEVAL y del cierre de ejercicio de 2025 entregado por el H. Ayuntamiento a través del SIMVER.

ORIGINAL ORFIS

Índice y grado de marginación.

Con base en el Índice de marginación generado por CONAPO realizado en 2020, como una herramienta para medir las carencias sociales de la población de Sayula De Alemán; el Gráfico Número 5 presenta el gasto que se realizó en este municipio de acuerdo al grado de marginación de la localidad en la que se ubicaron las obras y/o acciones. Para 2025 el 92.83% del gasto realizado fue ejecutado en localidades con un grado de marginación Bajo, al gastar un total de $99,100,617.64.

Gráfico Número 5. Gasto realizado en Sayula De Alemán de acuerdo al grado de marginación dónde se realizó la obra y/o acción.

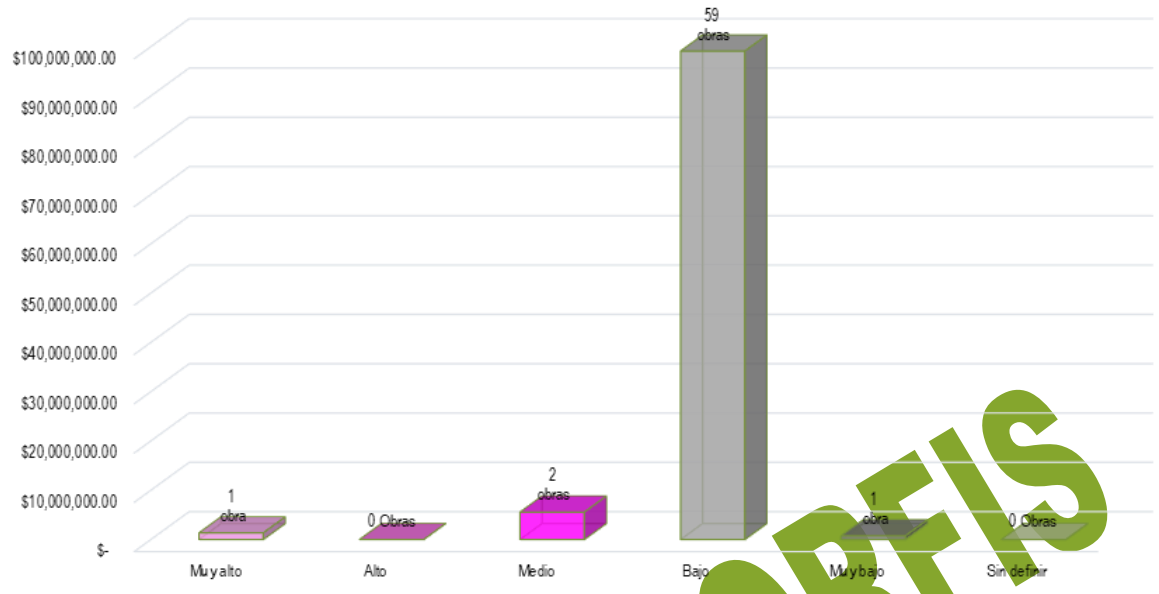

Fuente: Elaboración propia con datos obtenidos de CONEVAL y del cierre de ejercicio de 2025 entregado por el H. Ayuntamiento a través del SIMVER.

GASTO 2025

Derivado de la información presentada por el H. Ayuntamiento de Sayula De Alemán a través de SIMVER, se tiene que en 2025 se realizaron 41 obras y 22 acciones en el municipio, siendo URBANIZACIÓN MUNICIPAL el programa al que mayor recurso se le destino con un total de $26,107,833.43.

Gráfico Número 6. Gasto realizado en Sayula De Alemán por programa.

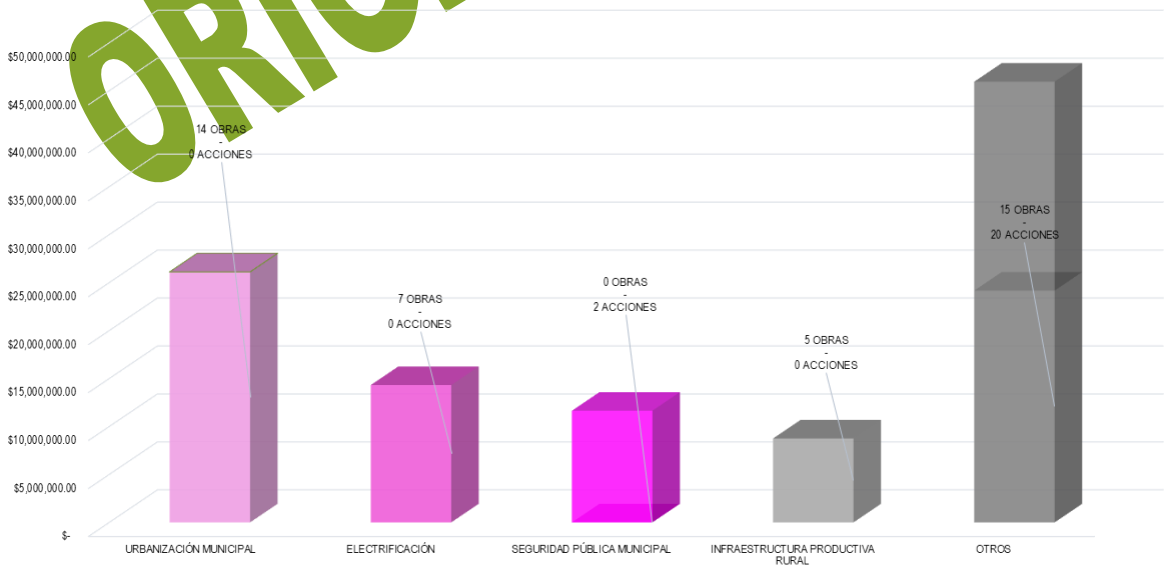

Fuente: Elaboración propia con datos obtenidos del cierre de ejercicio de 2025 entregado por el H. Ayuntamiento a través del SIMVER.

ORIGINAL ORFIS

Las obras y acciones ejecutadas en 2025 en Sayula De Alemán se realizaron con el recurso proveniente de 5 fuentes de financiamiento. La fuente de financiamiento que contribuyó con más recurso en el gasto que se realizó en Sayula De Alemán fue FAISMUN, al aportar $65,715,930.00. En la Gráfica Número 7 se presenta el gasto realizado en 2025 por fuente de financiamiento con las que se realizaron obras y acciones.

Gráfico Número 7. Gasto realizado en Sayula De Alemán por fuente de financiamiento en 2025

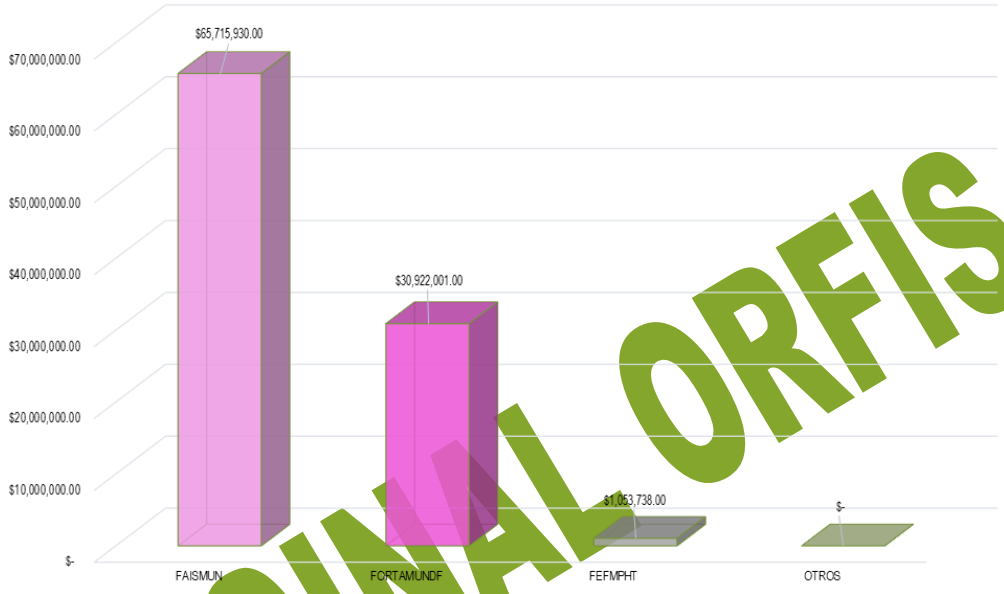

Fuente: Elaboración propia con datos obtenidos del cierre de ejercicio de 2025 entregado por el H. Ayuntamiento a través del SIMVER.

ORIGINAL ORFIS

Fondo de Aportaciones para Infraestructura Social Municipal y de las Demarcaciones del Distrito Federal (FAISMUN)

Este fondo está destinado a la ejecución de obras y acciones que tengan un impacto directo en el combate a la pobreza y el rezago social de cada municipio. Para el ejercicio 2025 en Sayula De Alemán se aplicó el gasto de este fondo por un monto $65,715,930.00 con el cual se realizaron 34 obras y acciones. De acuerdo al grado de rezago social de las localidades dónde se realizaron las obras y acciones se tiene que el gasto más representativo fue realizado en las que tienen un grado de rezago social BAJO, en ellas se invirtió un total de $61,656,711.42 en 32 obras, lo cual representa un 93.82% del total del gasto realizado con el FAISMUN en Sayula De Alemán para 2025.

Gráfica Número 8. Gasto de FAISMUN de acuerdo al grado de rezago social de la localidad dónde se realizó el gasto.

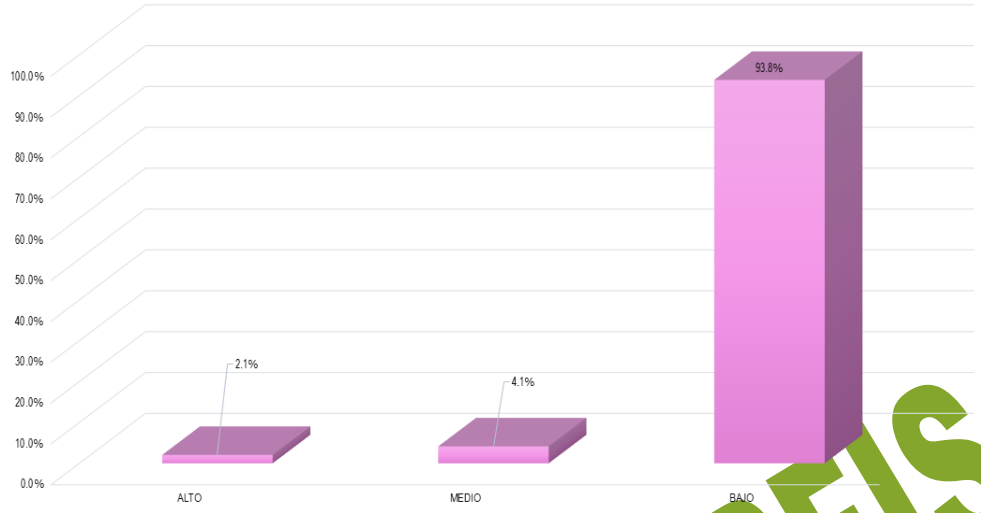

Fuente: Elaboración propia con datos obtenidos del cierre de ejercicio de 2025 entregado por el H. Ayuntamiento a través del SIMVER.

En la Gráfica Número 9 se encuentra el gasto que se realizó en Sayula De Alemán de acuerdo al grado de marginación de las localidades donde se realizaron las obras y acciones del FAISMUN, en este gráfico destaca que el 88.35% del gasto del FAISMUN se realizó en localidades con un grado de marginación Bajo, en donde el gasto realizado ascendió a $58,056,991.28.

Gráfica Número 9. Gasto de FAISMUN de acuerdo al grado de marginación de la localidad dónde se realizó el gasto.

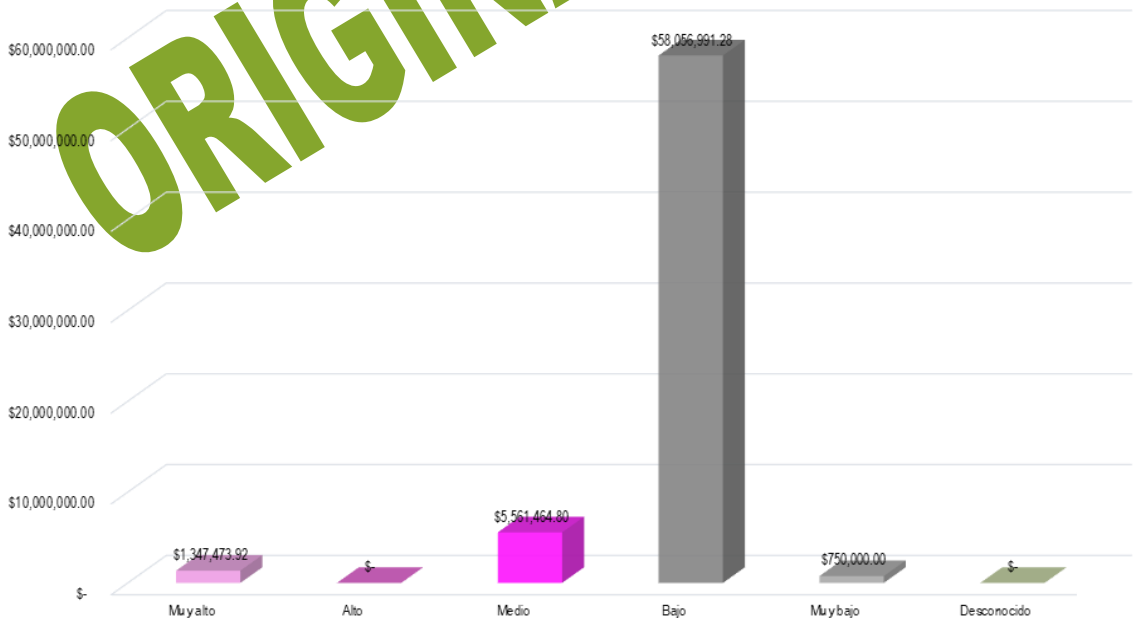

Fuente: Elaboración propia con datos obtenidos del cierre de ejercicio de 2025 entregado por el H. Ayuntamiento a través del SIMVER.

ORIGINAL ORFIS

Para el cumplimiento de los objetivos del FAISMUN, las obras y acciones se clasifican en rubros de inversión. En 2025 el municipio destinó $22,604,095.43 de este fondo para la realización de obras y/o acciones correspondientes al programa URBANIZACIÓN MUNICIPAL, lo cual significo el 34.40% del gasto total aplicado. La Gráfica Número 10 presenta los rubros de inversión en los que el municipio aplicó el recurso correspondiente al FAISMUN 2025.

Gráfica Número 10. Gasto realizado en Sayula De Alemán por programa en 2025.

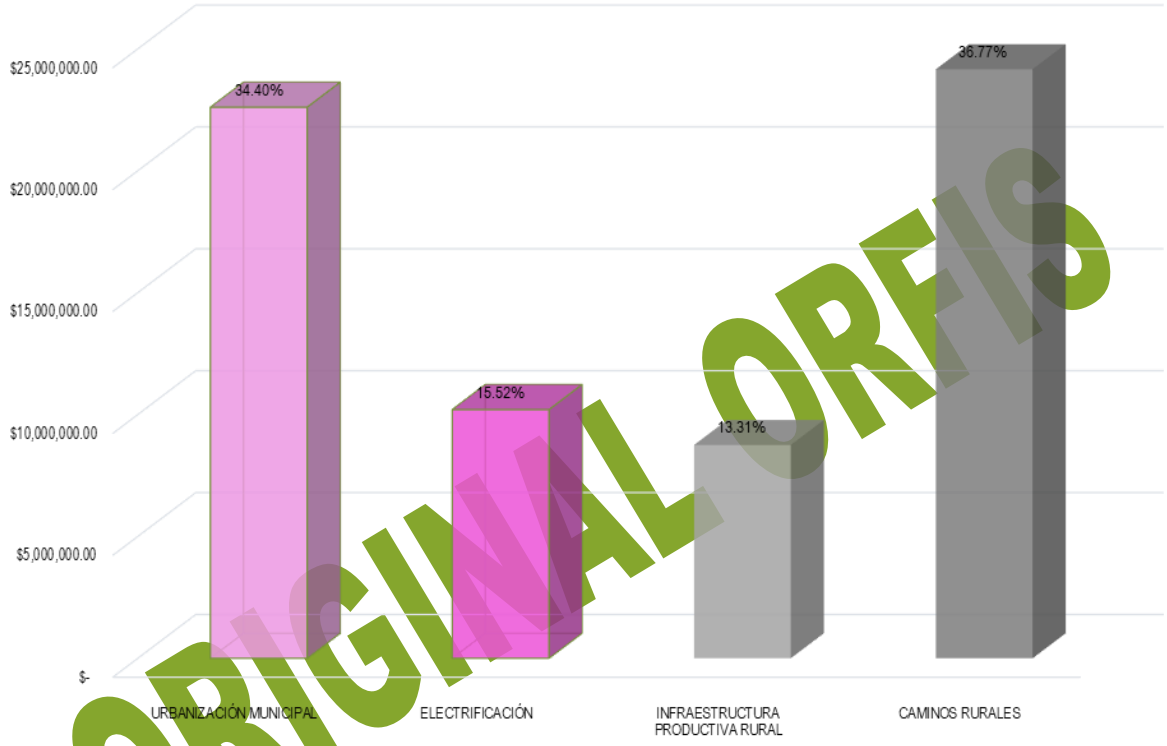

Fuente: Elaboración propia con datos obtenidos del cierre de ejercicio de 2025 entregado por el H. Ayuntamiento a través del SIMVER.

ORIGINAL ORFIS

Inversión de FAISMUN en Zonas de Atención prioritaria (ZAP)

Con base en el decreto de la Declaratoria de Zonas de Atención Prioritaria para el año 2025, emitido por la Secretaría de Bienestar y publicado en el DOF con fecha 25 de noviembre de 2023 y donde se asignaron las ZAP urbanas y rurales del municipio de Sayula De Alemán, en las que de acuerdo a lo establecido en la normativa del FAISMUN, se deben invertir dichos recursos. Cabe mencionar que en las ZAP se encuentra, principalmente población con alto grado de pobreza y rezago social.

En la Gráfica Número 11 se muestra el gasto realizado en 2025 de acuerdo a la ZAP de las localidades donde se realizaron las obras y/o acciones, destaca que la mayoría del recurso proveniente del FAISMUN se ocupó en localidades con ZAP RURAL con un total de 57.20%.

Gráfica Número 11. Clasificación de acuerdo a la ZAP dónde se realizó el gasto de FAISMUN en 2025.

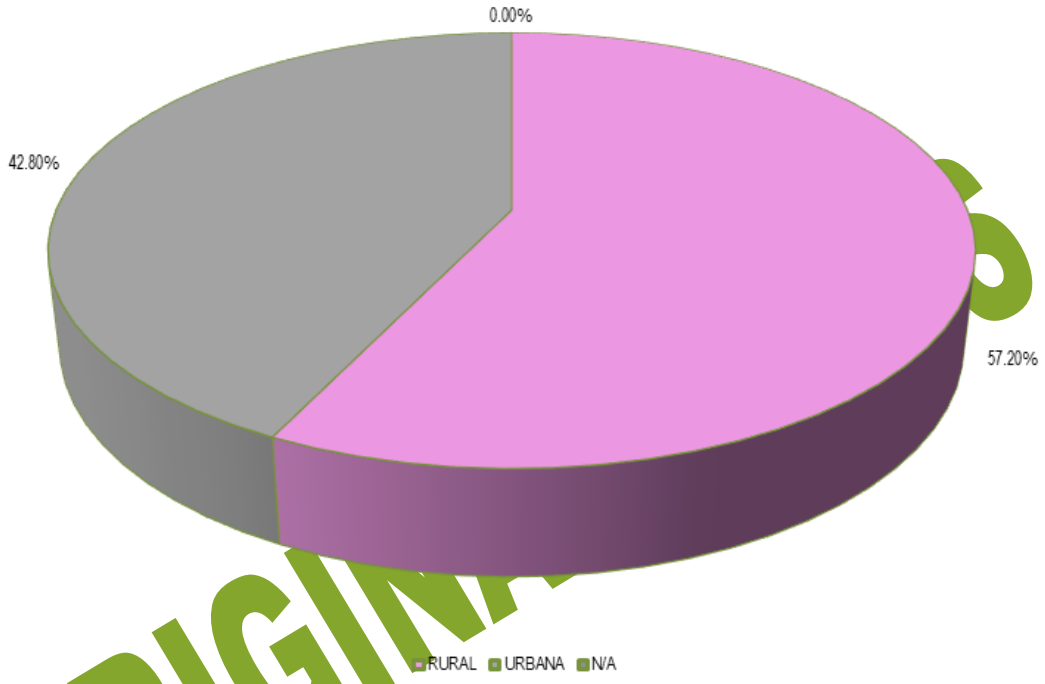

Fuente: Elaboración propia con datos obtenidos del cierre de ejercicio de 2025 entregado por el H. Ayuntamiento a través del SIMVER.

ORIGINAL

Fondo de Aportaciones para el Fortalecimiento de los Municipios y de las Demarcaciones Territoriales del Distrito Federal (FORTAMUNDF).

El gasto realizado en el municipio de Sayula De Alemán con el recurso proveniente de FORTAMUNDF sumó un total de $30,922,001.00 con lo cual se realizaron 20 obras y acciones. El programa al que mayor recurso se le destinó fue SEGURIDAD PÚBLICA MUNICIPAL con un total de $11,641,065.04. En la Gráfica Número 12 se encuentra el gasto realizado con el recurso proveniente de FORTAMUNDF en Sayula De Alemán.

Gráfica Número 12. Gasto realizado en Sayula De Alemán con recurso proveniente de FORTAMUNDF en 2025.

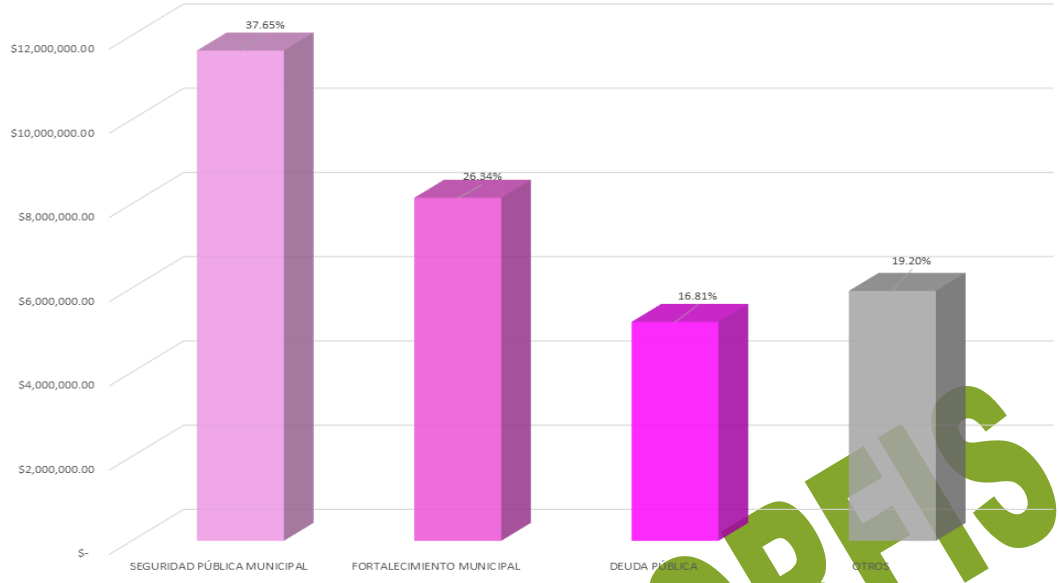

Fuente: Elaboración propia con datos obtenidos del cierre de ejercicio de 2025 entregado por el H. Ayuntamiento a través del SIMVER.

Otros Fondos

En el ejercicio 2025, en Sayula De Alemán además del gasto realizado con recurso proveniente de FAISMUN y FORTAMUNDF se realizaron 9 obras con recurso proveniente de otras 3 fuentes de financiamiento: FAISMUN 2024, FEFMPHT, FORTAMUNDF 2024; siendo ELECTRIFICACIÓN el programa en el que mayor número de obras se realizaron, Gráfica Número 13.

Gráfica Número 13. Gasto de otras fuentes de financiamiento en el municipio de Sayula De Alemán en 2025.

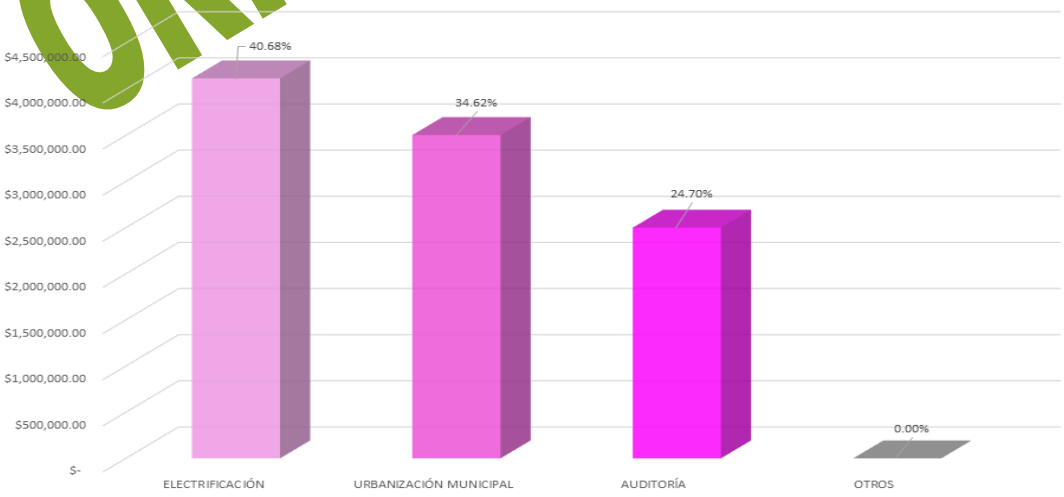

Fuente: Elaboración propia con datos obtenidos del cierre de ejercicio de 2025 entregado por el H. Ayuntamiento a través del SIMVER.

ORIGINAL ORFIS

SOCHIAPA

El municipio de Sochiapa está ubicado en la región Las Montañas del estado de Veracruz; por su distribución territorial ocupa el lugar número 207 de los 212 municipios del estado de Veracruz mismo que se encuentra integrado por 10 localidades, con 3,925 habitantes ocupa el lugar 204.

De acuerdo al último Censo de Población y Vivienda realizado por el INEGI, en 2020 la población de Sochiapa sumaba 3,925 habitantes, la cual estaba integrada por 1,969 de mujeres lo que equivale a 50.17% de la población y 1,956 de hombres, que representa el 49.83%. De los grupos quinquenales, el que mayor cantidad de población albergaba era el comprendido de 05-09 años, con un total de 10.32%.

Gráfica Número 1. Población de Sochiapa.

ORIGINAL ORFIS

Fuente: Elaboración propia con información de INEGI

La medición de la pobreza a nivel municipal con la información publicada por CONEVAL en 2020, se tiene que el 76.50% de la población de Sochiapa vivía en condiciones de pobreza: el 18.02% catalogado con pobreza extrema y el 58.47% con pobreza moderada; la población vulnerable alcanzó al 21.17% de la población la cual se integra por un 19.14% de población vulnerable por carencias sociales y un 2.03% vulnerables por ingresos; mientras que el 2.34% de la población de Sochiapa se contabilizó como no pobres.

Gráfica Número 2. Situación de pobreza en el municipio de Sochiapa.

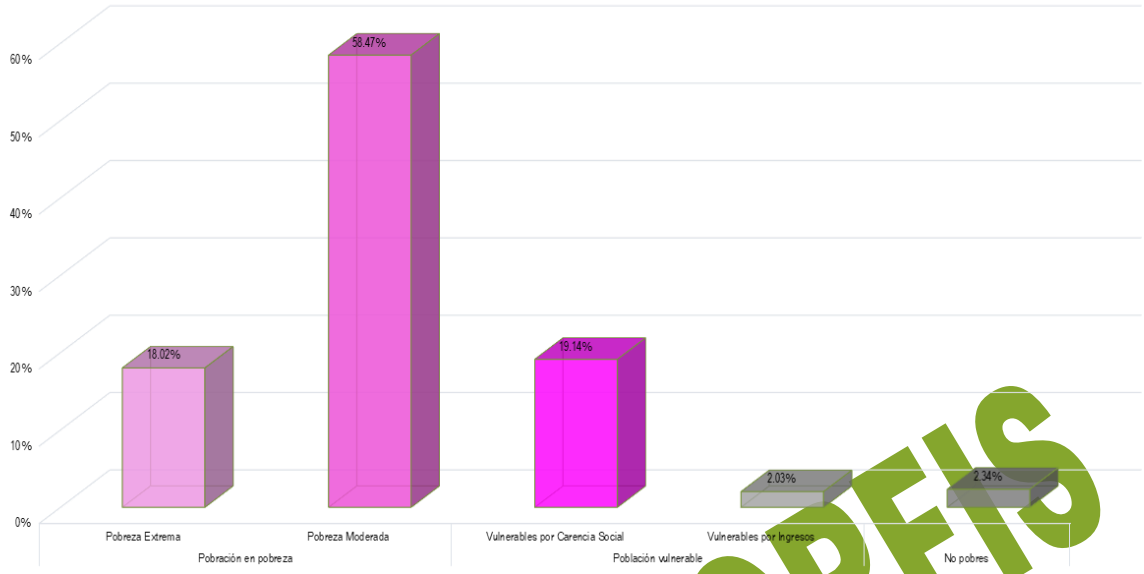

Fuente: Elaboración propia con datos de CONEVAL.

El Índice de Rezago Social emitido CONEVAL es un indicador del desarrollo social y está integrado por la medición de cuatro carencias sociales medidas en 11 variables, los resultados para Sochiapa, se presentan en el Gráfico Número 3. En dicho gráfico se muestra que en Población de 15 años o más analfabeta; Población de 6 a 14 años que no asiste a la escuela; Población de 15 años y más con educación básica incompleta; Población sin derechohabiencia a servicios de salud; Viviendas que no disponen de excusado o sanitario; Viviendas que no disponen de energía eléctrica; Viviendas que no disponen de lavadora; y Viviendas que no disponen de refrigerador el promedio de las carencias de Sochiapa se encuentran por encima de la media estatal.

Gráfica Número 3. Situación de pobreza en el municipio de Sochiapa.

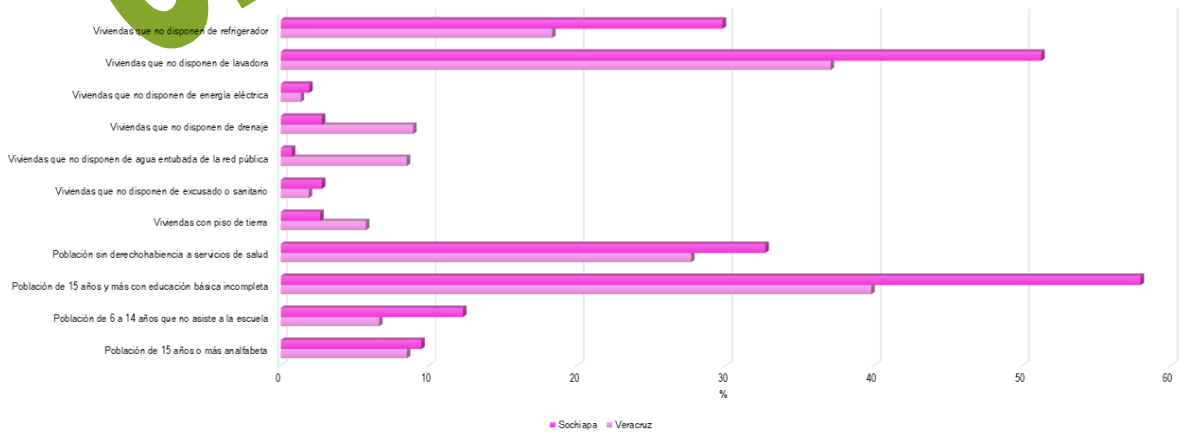

Fuente: Elaboración propia con datos de CONEVAL.

ORIGINAL ORFIS

Por las características de su población, el municipio de Sochiapa se clasifica como un municipio con grado de rezago social Bajo ocupando la posición 110 en el estado y la 1014 a nivel nacional.

La Gráfica Número 4 muestra la inversión en obras y acciones de Sochiapa en 2025 de acuerdo al grado de rezago social de la localidad dónde se invirtió dicho recurso. Se tiene que el 86.66% del gasto se aplicó en localidades con un grado de rezago social Bajo con un total de $ 10,274,410.29 en 19 obras.

Gráfica Número 4. Gasto realizado en 2025 respecto al grado de rezago de la localidad donde se realizó la obra o acción en Sochiapa.

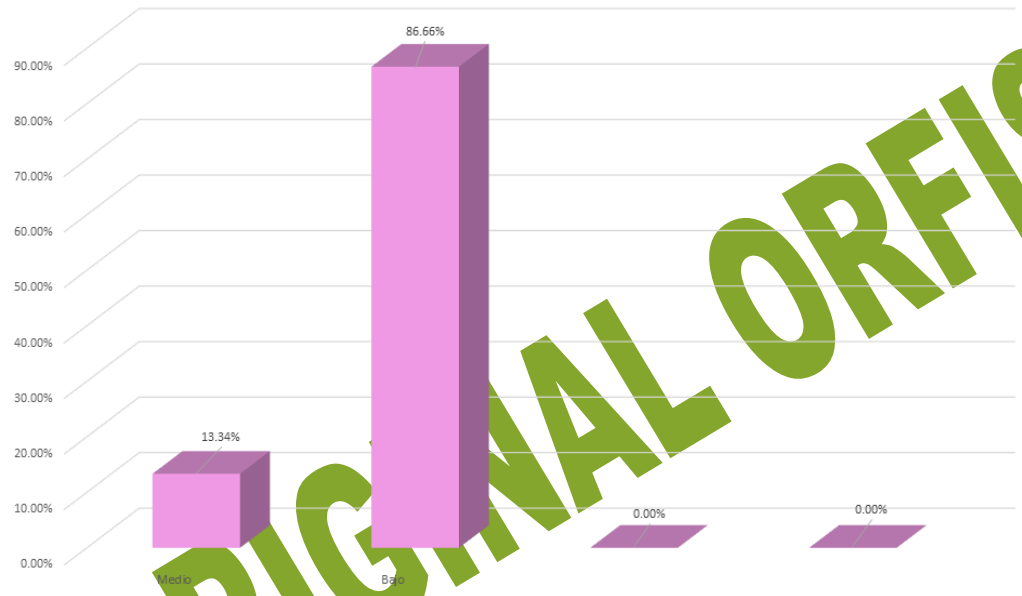

Fuente: Elaboración propia con datos obtenidos de CONEVAL y del cierre de ejercicio de 2025 entregado por el H. Ayuntamiento a través del SIMVER.

ORIGINAL ORFIS

Índice y grado de marginación.

Con base en el Índice de marginación generado por CONAPO realizado en 2020, como una herramienta para medir las carencias sociales de la población de Sochiapa; el Gráfico Número 5 presenta el gasto que se realizó en este municipio de acuerdo al grado de marginación de la localidad en la que se ubicaron las obras y/o acciones. Para 2025 el 94.14% del gasto realizado fue ejecutado en localidades con un grado de marginación Bajo, al gastar un total de $11,160,561.64.

Gráfico Número 5. Gasto realizado en Sochiapa de acuerdo al grado de marginación dónde se realizó la obra y/o acción.

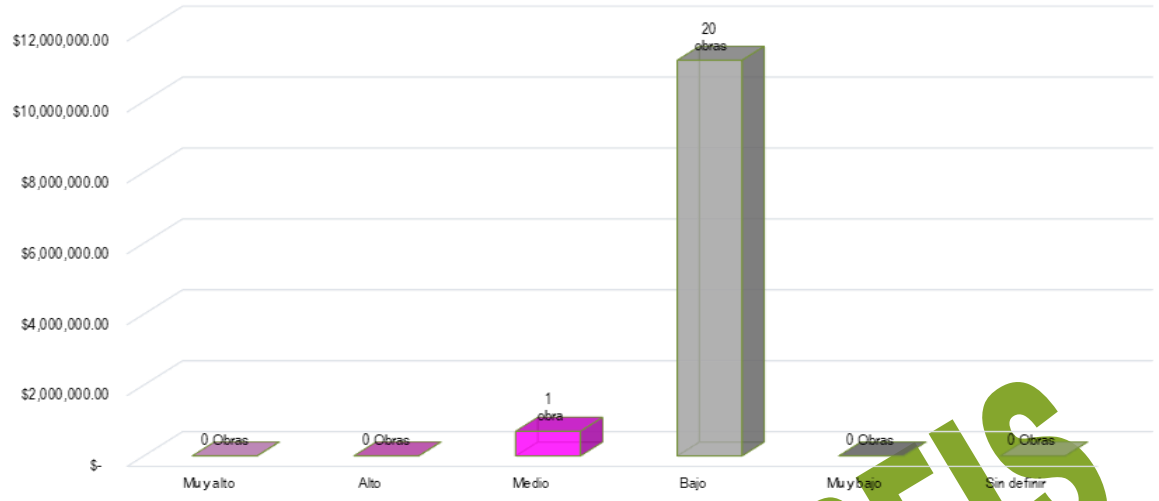

Fuente: Elaboración propia con datos obtenidos de CONEVAL y del cierre de ejercicio de 2025 entregado por el H. Ayuntamiento a través del SIMVER.

GASTO 2025

Derivado de la información presentada por el H. Ayuntamiento de Sochiapa a través de SIMVER, se tiene que en 2025 se realizaron 9 obras y 12 acciones en el municipio, siendo VIVIENDA el programa al que mayor recurso se le destino con un total de $5,292,945.08.

Gráfico Número 6. Gasto realizado en Sochiapa por programa.

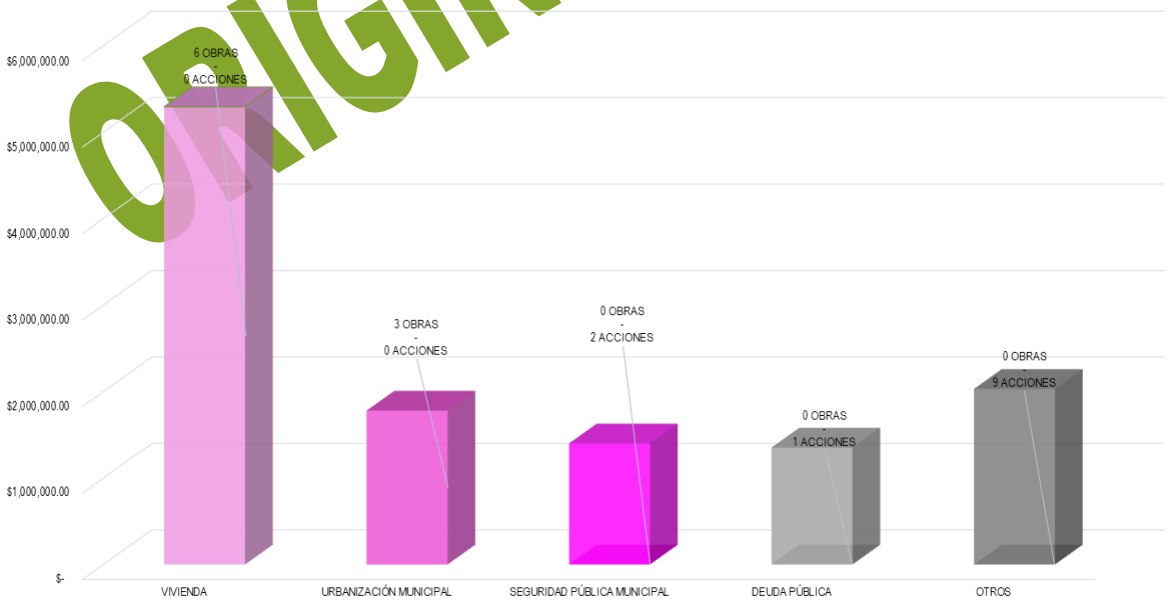

Fuente: Elaboración propia con datos obtenidos del cierre de ejercicio de 2025 entregado por el H. Ayuntamiento a través del SIMVER.

ORIGINAL ORFIS

Las obras y acciones ejecutadas en 2025 en Sochiapa se realizaron con el recurso proveniente de 2 fuentes de financiamiento. La fuente de financiamiento que contribuyó con más recurso en el gasto que se realizó en Sochiapa fue FAISMUN, al aportar $8,109,681.99. En la Gráfica Número 7 se presenta el gasto realizado en 2025 por fuente de financiamiento con las que se realizaron obras y acciones.

Gráfico Número 7. Gasto realizado en Sochiapa por fuente de financiamiento en 2025

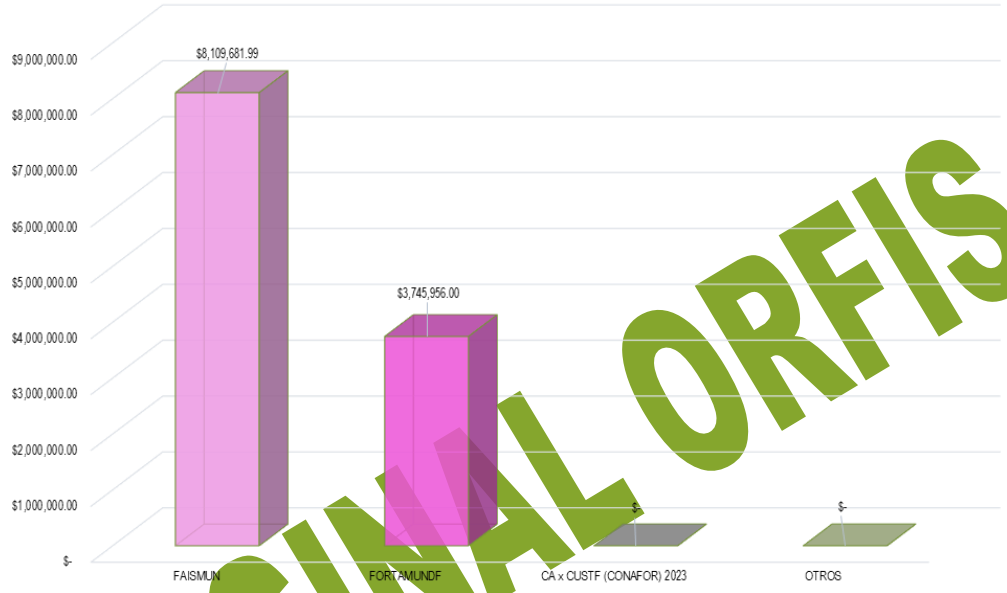

Fuente: Elaboración propia con datos obtenidos del cierre de ejercicio de 2025 entregado por el H. Ayuntamiento a través del SIMVER.

ORIGINAL ORFIS

Fondo de Aportaciones para Infraestructura Social Municipal y de las Demarcaciones del Distrito Federal (FAISMUN)

Este fondo está destinado a la ejecución de obras y acciones que tengan un impacto directo en el combate a la pobreza y el rezago social de cada municipio. Para el ejercicio 2025 en Sochiapa se aplicó el gasto de este fondo por un monto $8,109,681.99 con el cual se realizaron 9 obras y acciones. De acuerdo al grado de rezago social de las localidades dónde se realizaron las obras y acciones se tiene que el gasto más representativo fue realizado en las que tienen un grado de rezago social BAJO, en ellas se invirtió un total de $6,528,454.29 en 7 obras, lo cual representa un 80.50% del total del gasto realizado con el FAISMUN en Sochiapa para 2025.

Gráfica Número 8. Gasto de FAISMUN de acuerdo al grado de rezago social de la localidad dónde se realizó el gasto.

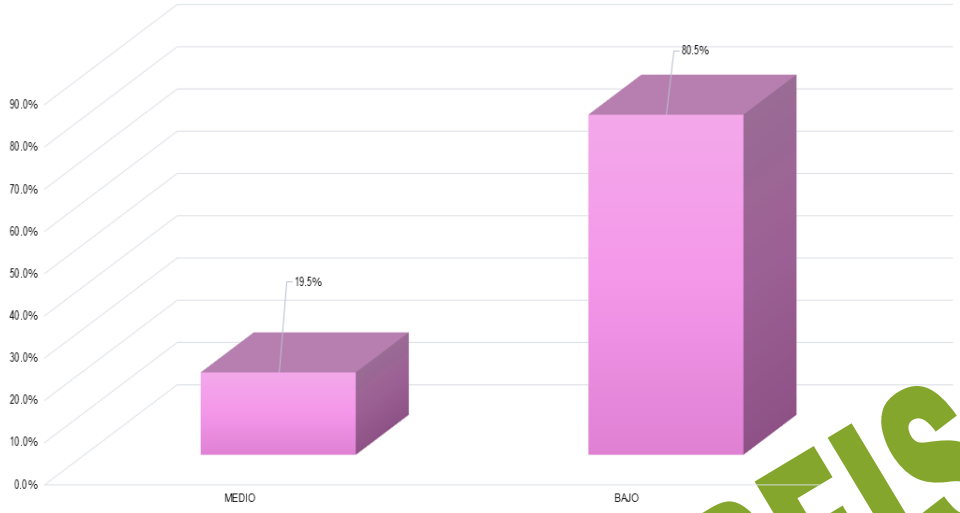

Fuente: Elaboración propia con datos obtenidos del cierre de ejercicio de 2025 entregado por el H. Ayuntamiento a través del SIMVER.

En la Gráfica Número 9 se encuentra el gasto que se realizó en Sochiapa de acuerdo al grado de marginación de las localidades donde se realizaron las obras y acciones del FAISMUN, en este gráfico destaca que el 91.43% del gasto del FAISMUN se realizó en localidades con un grado de marginación Bajo, en donde el gasto realizado ascendió a $7,414,605.64.

Gráfica Número 9. Gasto de FAISMUN de acuerdo al grado de marginación de la localidad dónde se realizó el gasto.

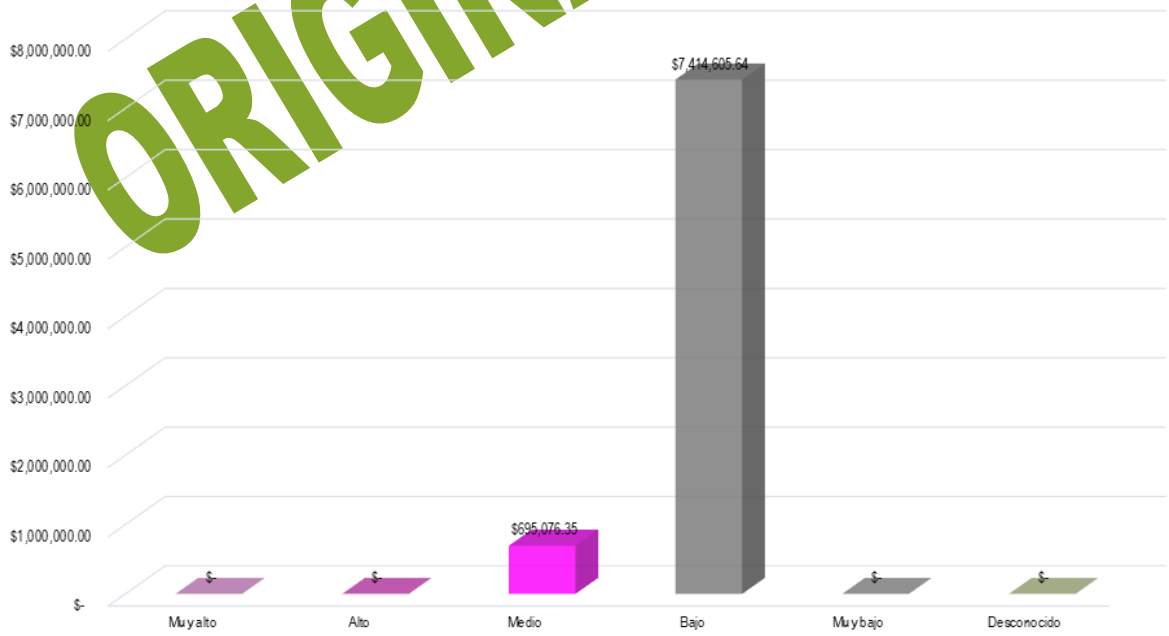

Fuente: Elaboración propia con datos obtenidos del cierre de ejercicio de 2025 entregado por el H. Ayuntamiento a través del SIMVER.

ORIGINAL ORFIS

Para el cumplimiento de los objetivos del FAISMUN, las obras y acciones se clasifican en rubros de inversión. En 2025 el municipio destinó $4,977,945.08 de este fondo para la realización de obras y/o acciones correspondientes al programa VIVIENDA, lo cual significo el 61.38% del gasto total aplicado. La Gráfica Número 10 presenta los rubros de inversión en los que el municipio aplicó el recurso correspondiente al FAISMUN 2025.

Gráfica Número 10. Gasto realizado en Sochiapa por programa en 2025.

ORIGINAL ORFIS

Fuente: Elaboración propia con datos obtenidos del cierre de ejercicio de 2025 entregado por el H. Ayuntamiento a través del SIMVER.

Inversión de FAISMUN en Zonas de Atención prioritaria (ZAP)

Con base en el decreto de la Declaratoria de Zonas de Atención Prioritaria para el año 2025, emitido por la Secretaría de Bienestar y publicado en el DOF con fecha 25 de noviembre de 2023 y donde se asignaron las ZAP urbanas y rurales del municipio de Sochiapa, en las que de acuerdo a lo establecido en la normativa del FAISMUN, se deben invertir dichos recursos. Cabe mencionar que en las ZAP se encuentra, principalmente población con alto grado de pobreza y rezago social.

En la Gráfica Número 11 se muestra el gasto realizado en 2025 de acuerdo a la ZAP de las localidades donde se realizaron las obras y/o acciones, destaca que la mayoría del recurso proveniente del FAISMUN se ocupó en localidades con ZAP RURAL con un total de 56.93%.

Gráfica Número 11. Clasificación de acuerdo a la ZAP dónde se realizó el gasto de FAISMUN en 2025.

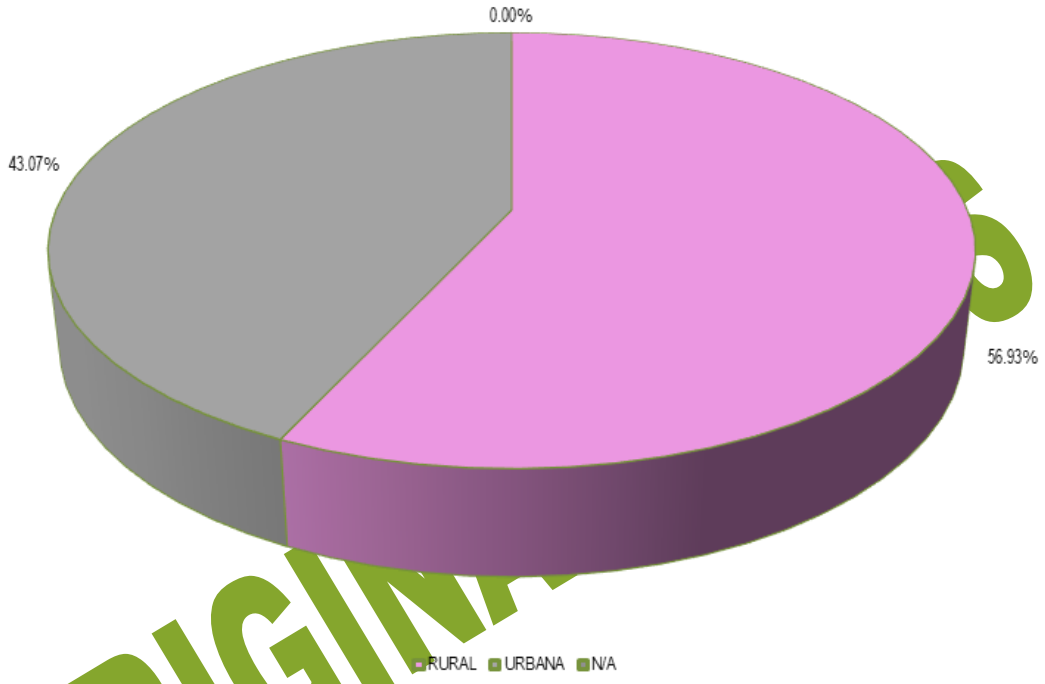

Fuente: Elaboración propia con datos obtenidos del cierre de ejercicio de 2025 entregado por el H. Ayuntamiento a través del SIMVER.

ORIGINAL

Fondo de Aportaciones para el Fortalecimiento de los Municipios y de las Demarcaciones Territoriales del Distrito Federal (FORTAMUNDF).

El gasto realizado en el municipio de Sochiapa con el recurso proveniente de FORTAMUNDF sumó un total de $3,745,956.00 con lo cual se realizaron 12 obras y acciones. El programa al que mayor recurso se le destinó fue SEGURIDAD PÚBLICA MUNICIPAL con un total de $1,400,316.61. En la Gráfica Número 12 se encuentra el gasto realizado con el recurso proveniente de FORTAMUNDF en Sochiapa.

Gráfica Número 12. Gasto realizado en Sochiapa con recurso proveniente de FORTAMUNDF en 2025.

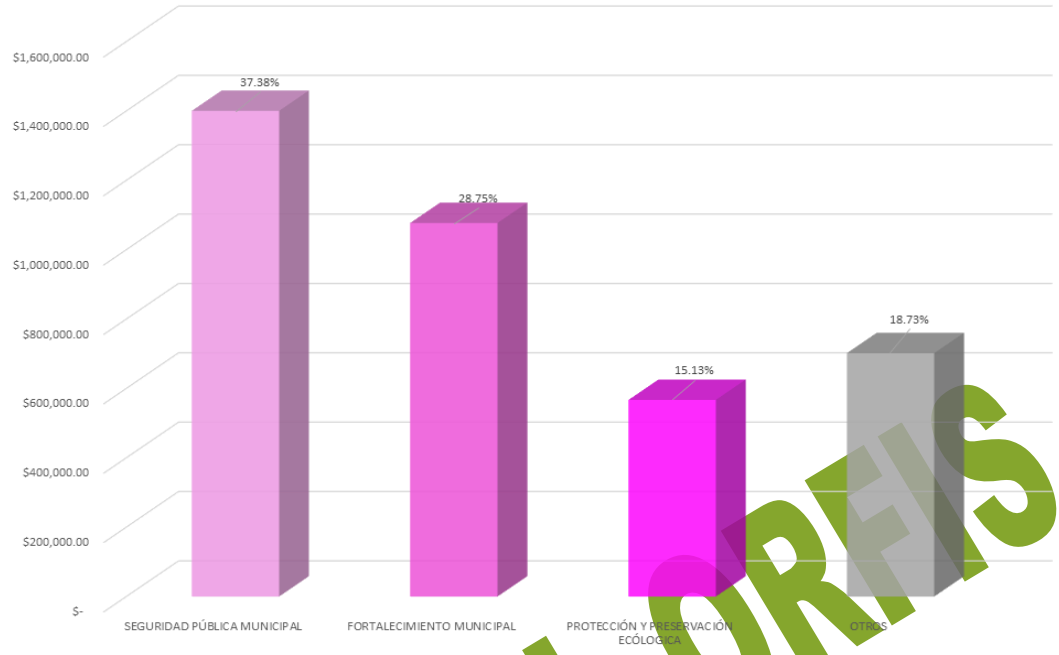

Fuente: Elaboración propia con datos obtenidos del cierre de ejercicio de 2025 entregado por el H. Ayuntamiento a través del SIMVER.

Otros Fondos

De acuerdo a la información reportada por Sochiapa a través de SIMVER, el gasto realizado en 2025 únicamente fue realizado con recurso proveniente de FAISMUN y FORTAMUNDF.

ORIGINAL ORFIS

SOCONUSCO

El municipio de Soconusco está ubicado en la región Olmeca del estado de Veracruz; por su distribución territorial ocupa el lugar número 143 de los 212 municipios del estado de Veracruz mismo que se encuentra integrado por 113 localidades, con 16,574 habitantes ocupa el lugar 125.

De acuerdo al último Censo de Población y Vivienda realizado por el INEGI, en 2020 la población de Soconusco sumaba 16,574 habitantes, la cual estaba integrada por 8,648 de mujeres lo que equivale a 52.18% de la población y 7,926 de hombres, que representa el 47.82%. De los grupos quinquenales, el que mayor cantidad de población albergaba era el comprendido de 10-14 años, con un total de 8.82%.

Gráfica Número 1. Población de Soconusco.

ORIGINAL ORFIS

Fuente: Elaboración propia con información de INEGI

La medición de la pobreza a nivel municipal con la información publicada por CONEVAL en 2020, se tiene que el 68.18% de la población de Soconusco vivía en condiciones de pobreza: el 18.65% catalogado con pobreza extrema y el 49.53% con pobreza moderada; la población vulnerable alcanzó al 23.35% de la población la cual se integra por un 18.33% de población vulnerable por carencias sociales y un 5.02% vulnerables por ingresos; mientras que el 8.47% de la población de Soconusco se contabilizó como no pobres.

Gráfica Número 2. Situación de pobreza en el municipio de Soconusco.

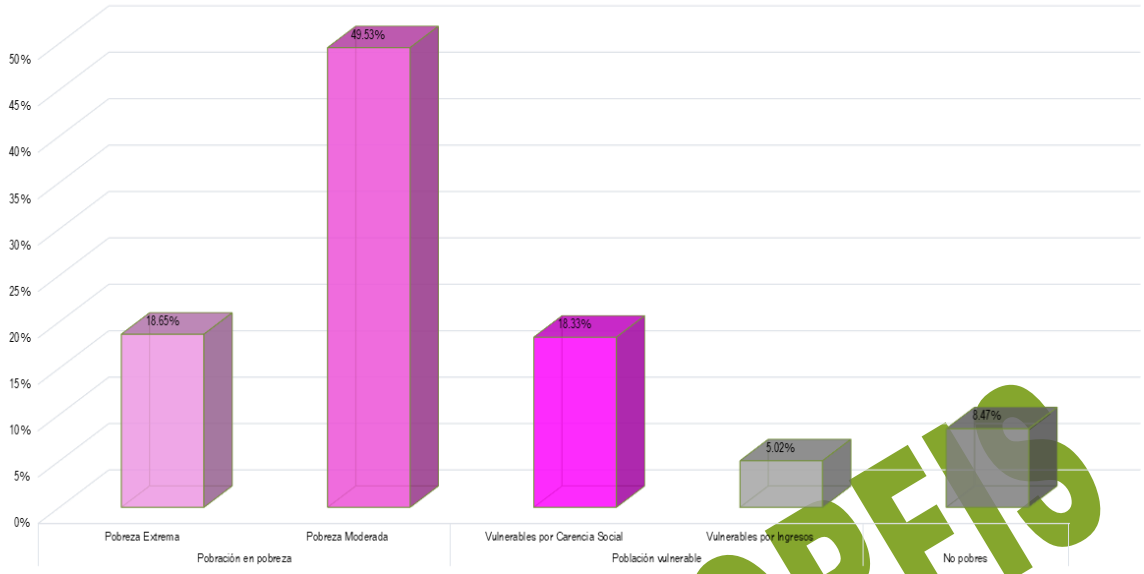

Fuente: Elaboración propia con datos de CONEVAL.

El Índice de Rezago Social emitido CONEVAL es un indicador del desarrollo social y está integrado por la medición de cuatro carencias sociales medidas en 11 variables, los resultados para Soconusco, se presentan en el Gráfico Número 3. En dicho gráfico se muestra que en Población sin derechohabiencia a servicios de salud; Viviendas que no disponen de agua entubada de la red pública el promedio de las carencias de Soconusco se encuentran por encima de la media estatal.

Gráfica Número 3. Situación de pobreza en el municipio de Soconusco.

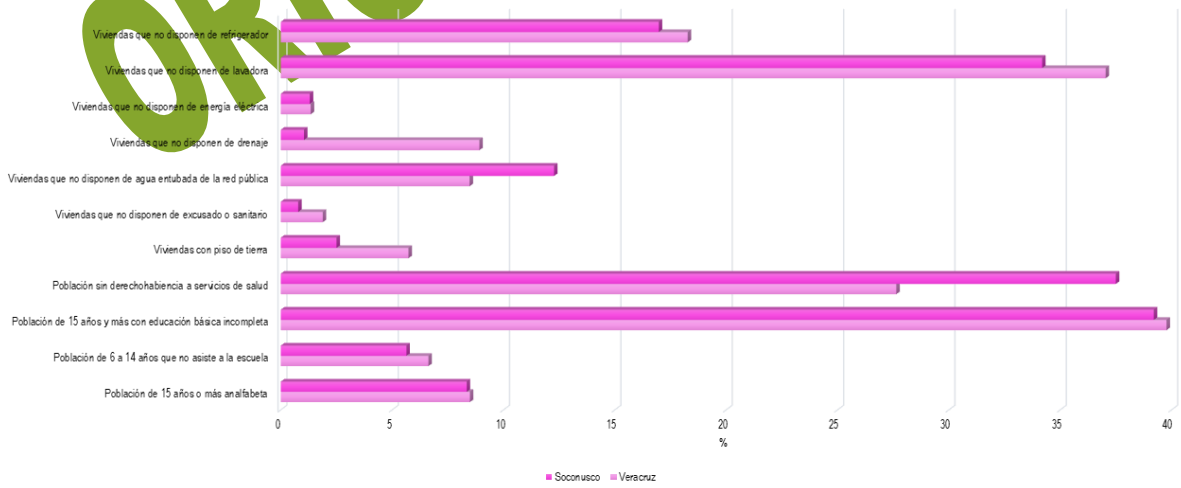

Fuente: Elaboración propia con datos de CONEVAL.

ORIGINAL ORFIS

Por las características de su población, el municipio de Soconusco se clasifica como un municipio con grado de rezago social Bajo ocupando la posición 176 en el estado y la 1576 a nivel nacional.

La Gráfica Número 4 muestra la inversión en obras y acciones de Soconusco en 2025 de acuerdo al grado de rezago social de la localidad dónde se invirtió dicho recurso. Se tiene que el 96.87% del gasto se aplicó en localidades con un grado de rezago social Bajo con un total de $ 37,393,277.27 en 49 obras.

Gráfica Número 4. Gasto realizado en 2025 respecto al grado de rezago de la localidad donde se realizó la obra o acción en Soconusco.

Fuente: Elaboración propia con datos obtenidos de CONEVAL y del cierre de ejercicio de 2025 entregado por el H. Ayuntamiento a través del SIMVER.

ORIGINAL ORFIS

Índice y grado de marginación.

Con base en el Índice de marginación generado por CONAPO realizado en 2020, como una herramienta para medir las carencias sociales de la población de Soconusco; el Gráfico Número 5 presenta el gasto que se realizó en este municipio de acuerdo al grado de marginación de la localidad en la que se ubicaron las obras y/o acciones. Para 2025 el 80.34% del gasto realizado fue ejecutado en localidades con un grado de marginación Bajo, al gastar un total de $31,012,558.52.

Gráfico Número 5. Gasto realizado en Soconusco de acuerdo al grado de marginación dónde se realizó la obra y/o acción.

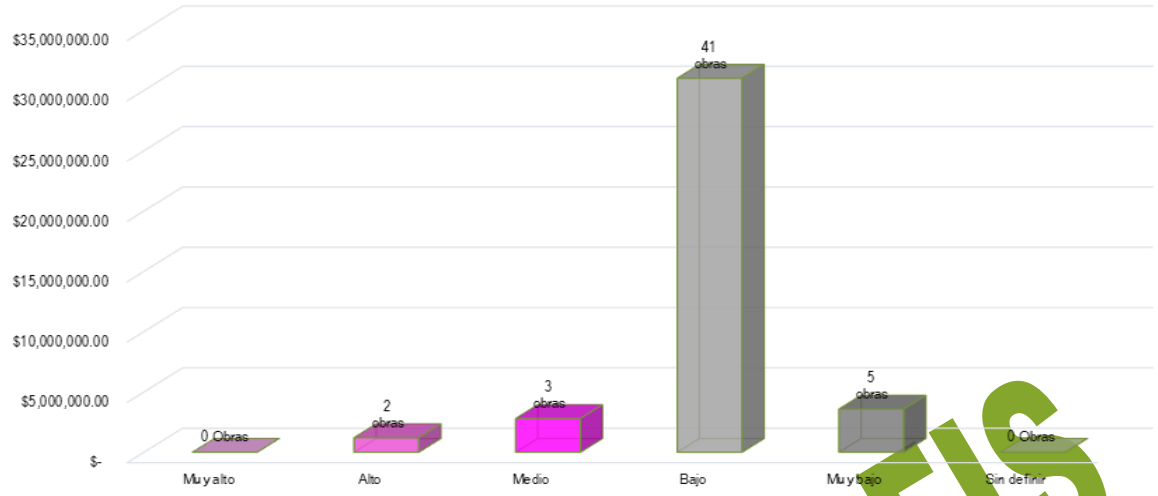

Fuente: Elaboración propia con datos obtenidos de CONEVAL y del cierre de ejercicio de 2025 entregado por el H. Ayuntamiento a través del SIMVER.

GASTO 2025

Derivado de la información presentada por el H. Ayuntamiento de Soconusco a través de SIMVER, se tiene que en 2025 se realizaron 33 obras y 18 acciones en el municipio, siendo URBANIZACIÓN MUNICIPAL el programa al que mayor recurso se le destino con un total de $8,857,904.59.

Gráfico Número 6. Gasto realizado en Soconusco por programa.

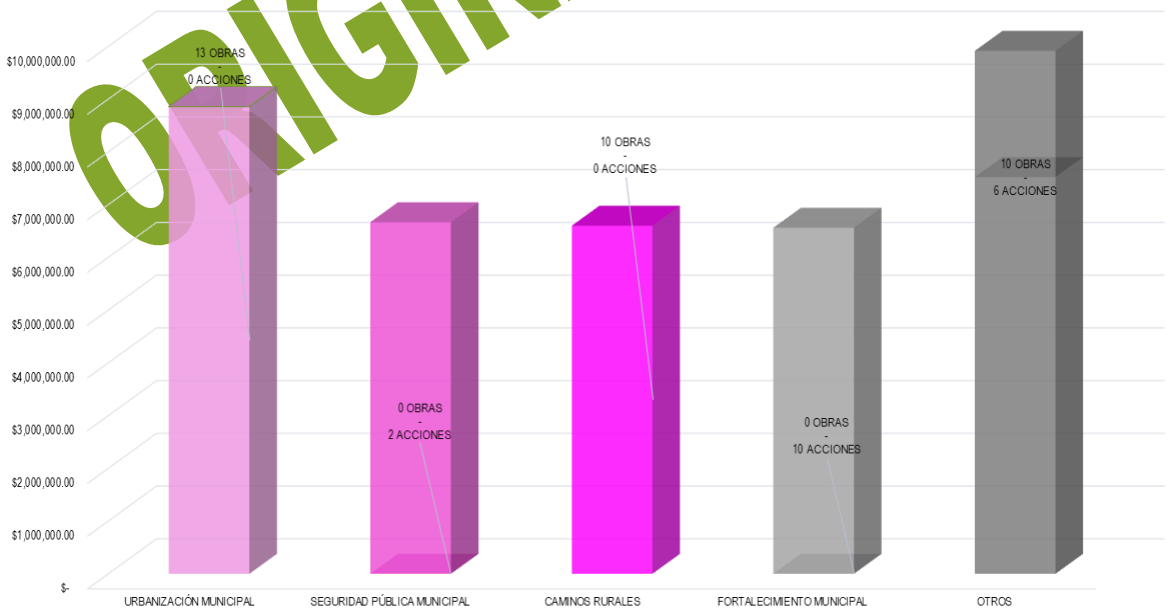

Fuente: Elaboración propia con datos obtenidos del cierre de ejercicio de 2025 entregado por el H. Ayuntamiento a través del SIMVER.

ORIGINAL ORFIS

Las obras y acciones ejecutadas en 2025 en Soconusco se realizaron con el recurso proveniente de 3 fuentes de financiamiento. La fuente de financiamiento que contribuyó con más recurso en el gasto que se realizó en Soconusco fue FAISMUN, al aportar $21,812,831.73. En la Gráfica Número 7 se presenta el gasto realizado en 2025 por fuente de financiamiento con las que se realizaron obras y acciones.

Gráfico Número 7. Gasto realizado en Soconusco por fuente de financiamiento en 2025

Fuente: Elaboración propia con datos obtenidos del cierre de ejercicio de 2025 entregado por el H. Ayuntamiento a través del SIMVER.

ORIGINAL ORFIS

Fondo de Aportaciones para Infraestructura Social Municipal y de las Demarcaciones del Distrito Federal (FAISMUN)

Este fondo está destinado a la ejecución de obras y acciones que tengan un impacto directo en el combate a la pobreza y el rezago social de cada municipio. Para el ejercicio 2025 en Soconusco se aplicó el gasto de este fondo por un monto $21,812,831.73 con el cual se realizaron 29 obras y acciones. De acuerdo al grado de rezago social de las localidades dónde se realizaron las obras y acciones se tiene que el gasto más representativo fue realizado en las que tienen un grado de rezago social BAJO, en ellas se invirtió un total de $20,605,208.33 en 27 obras, lo cual representa un 94.46% del total del gasto realizado con el FAISMUN en Soconusco para 2025.

Gráfica Número 8. Gasto de FAISMUN de acuerdo al grado de rezago social de la localidad dónde se realizó el gasto.

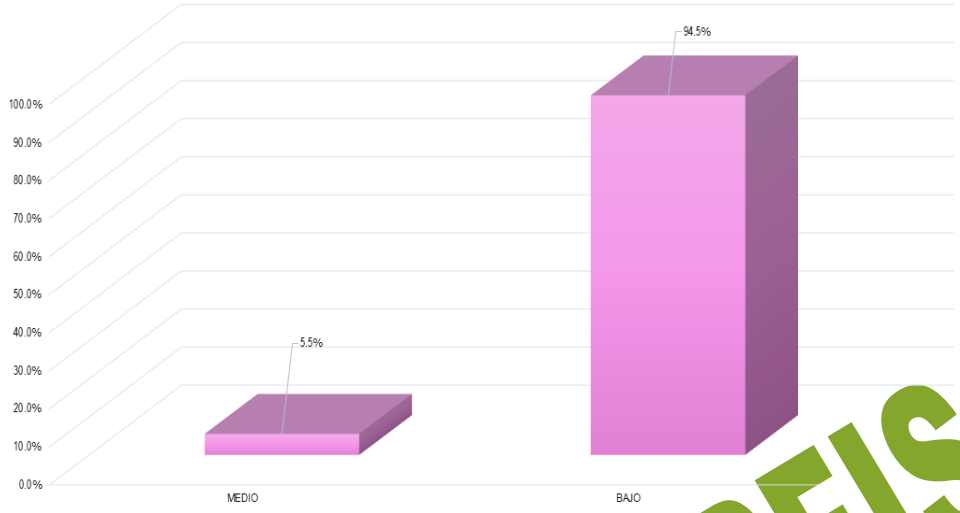

Fuente: Elaboración propia con datos obtenidos del cierre de ejercicio de 2025 entregado por el H. Ayuntamiento a través del SIMVER.

En la Gráfica Número 9 se encuentra el gasto que se realizó en Soconusco de acuerdo al grado de marginación de las localidades donde se realizaron las obras y acciones del FAISMUN, en este gráfico destaca que el 66.14% del gasto del FAISMUN se realizó en localidades con un grado de marginación Bajo, en donde el gasto realizado ascendió a $14,425,999.77.

Gráfica Número 9. Gasto de FAISMUN de acuerdo al grado de marginación de la localidad dónde se realizó el gasto.

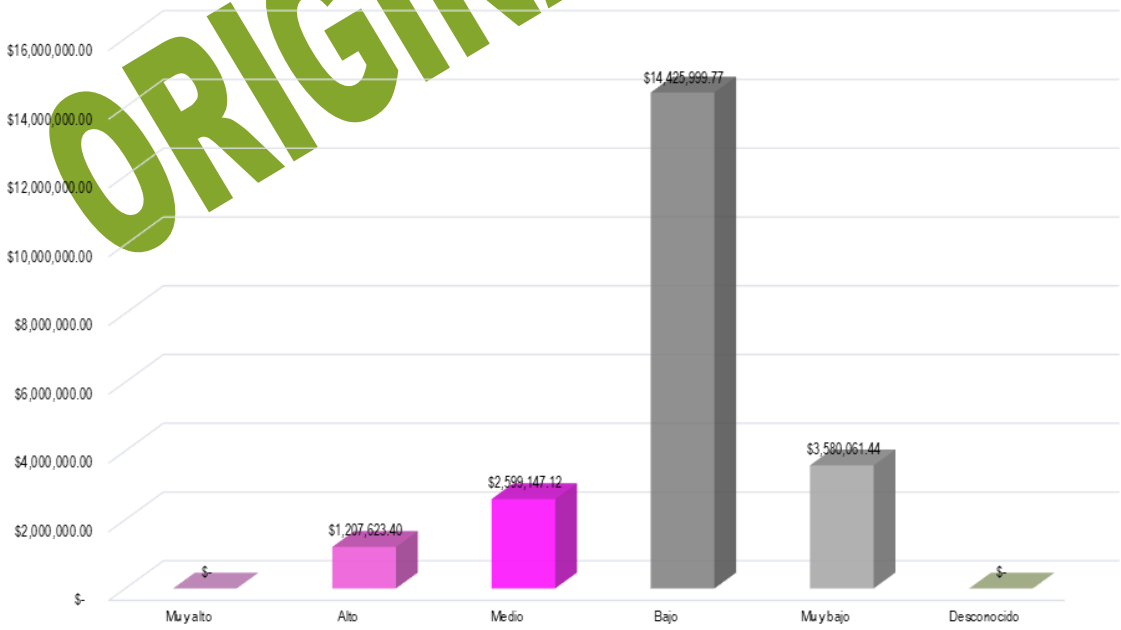

Fuente: Elaboración propia con datos obtenidos del cierre de ejercicio de 2025 entregado por el H. Ayuntamiento a través del SIMVER.

ORIGINAL ORFIS

Para el cumplimiento de los objetivos del FAISMUN, las obras y acciones se clasifican en rubros de inversión. En 2025 el municipio destinó $8,656,394.40 de este fondo para la realización de obras y/o acciones correspondientes al programa URBANIZACIÓN MUNICIPAL, lo cual significo el 39.68% del gasto total aplicado. La Gráfica Número 10 presenta los rubros de inversión en los que el municipio aplicó el recurso correspondiente al FAISMUN 2025.

Gráfica Número 10. Gasto realizado en Soconusco por programa en 2025.

Fuente: Elaboración propia con datos obtenidos del cierre de ejercicio de 2025 entregado por el H. Ayuntamiento a través del SIMVER.

ORIGINAL ORFIS

Inversión de FAISMUN en Zonas de Atención prioritaria (ZAP)

Con base en el decreto de la Declaratoria de Zonas de Atención Prioritaria para el año 2025, emitido por la Secretaría de Bienestar y publicado en el DOF con fecha 25 de noviembre de 2023 y donde se asignaron las ZAP urbanas y rurales del municipio de Soconusco, en las que de acuerdo a lo establecido en la normativa del FAISMUN, se deben invertir dichos recursos. Cabe mencionar que en las ZAP se encuentra, principalmente población con alto grado de pobreza y rezago social.

En la Gráfica Número 11 se muestra el gasto realizado en 2025 de acuerdo a la ZAP de las localidades donde se realizaron las obras y/o acciones, destaca que la mayoría del recurso proveniente del FAISMUN se ocupó en localidades con ZAP RURAL con un total de 57.78%.

Gráfica Número 11. Clasificación de acuerdo a la ZAP dónde se realizó el gasto de FAISMUN en 2025.

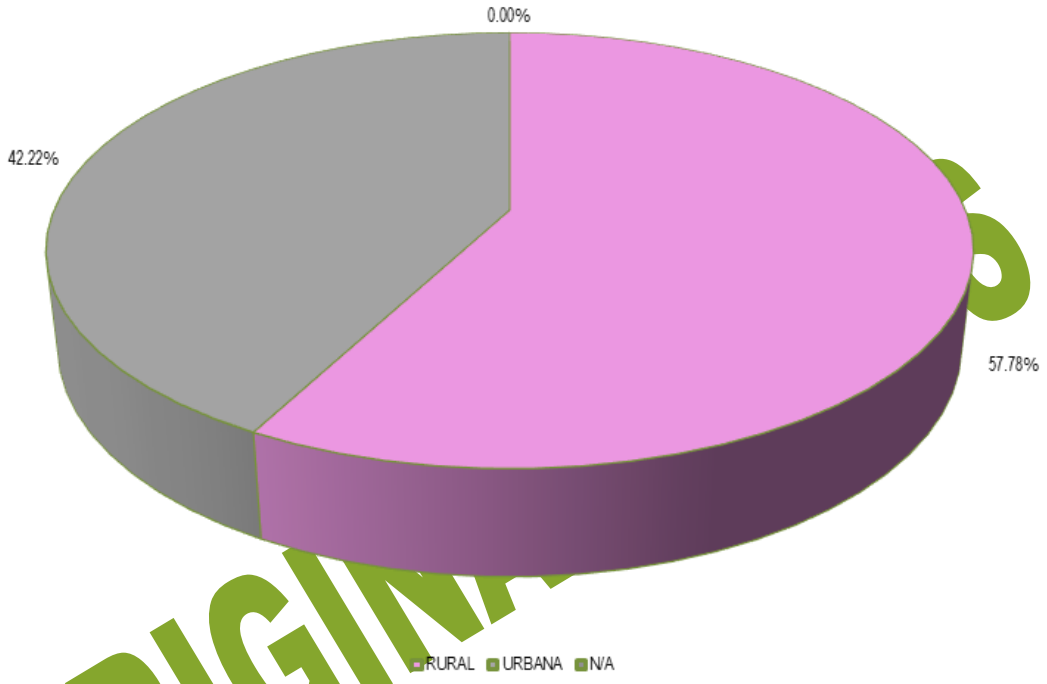

Fuente: Elaboración propia con datos obtenidos del cierre de ejercicio de 2025 entregado por el H. Ayuntamiento a través del SIMVER.

ORIGINALES

Fondo de Aportaciones para el Fortalecimiento de los Municipios y de las Demarcaciones Territoriales del Distrito Federal (FORTAMUNDF).

El gasto realizado en el municipio de Soconusco con el recurso proveniente de FORTAMUNDF sumó un total de $15,822,943.56 con lo cual se realizaron 19 obras y acciones. El programa al que mayor recurso se le destinó fue SEGURIDAD PÚBLICA MUNICIPAL con un total de $6,666,019.58. En la Gráfica Número 12 se encuentra el gasto realizado con el recurso proveniente de FORTAMUNDF en Soconusco.

Gráfica Número 12. Gasto realizado en Soconusco con recurso proveniente de FORTAMUNDF en 2025.

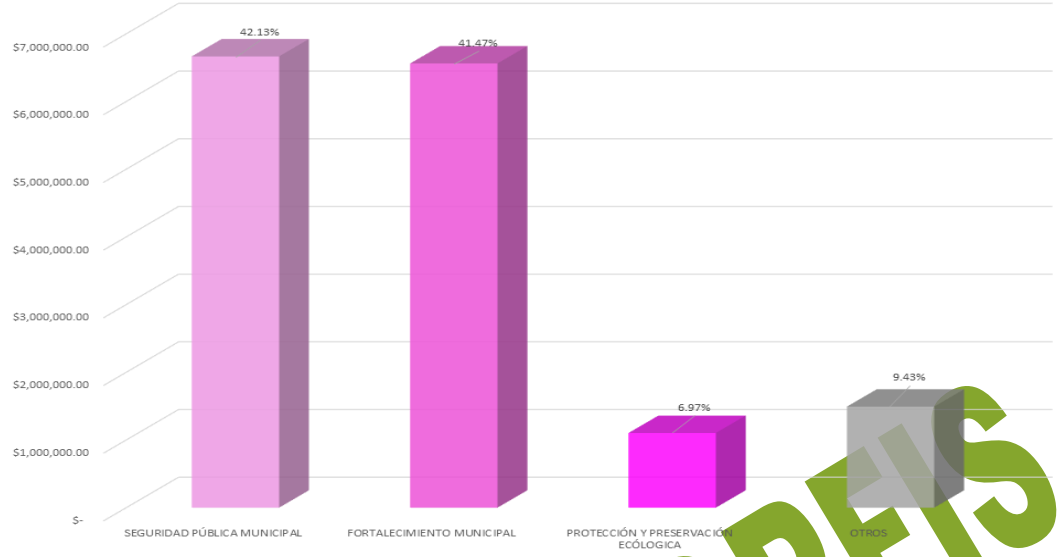

Fuente: Elaboración propia con datos obtenidos del cierre de ejercicio de 2025 entregado por el H. Ayuntamiento a través del SIMVER.

Otros Fondos

En el ejercicio 2025, en Soconusco además del gasto realizado con recurso proveniente de FAISMUN y FORTAMUNDF se realizaron 3 obras con recurso proveniente de otra fuente de financiamiento: Niñez migrante; siendo EQUIPAMIENTO URBANO el programa en el que mayor número de obras se realizaron, Gráfica Número 13.

Gráfica Número 13. Gasto de otras fuentes de financiamiento en el municipio de Soconusco en 2025.

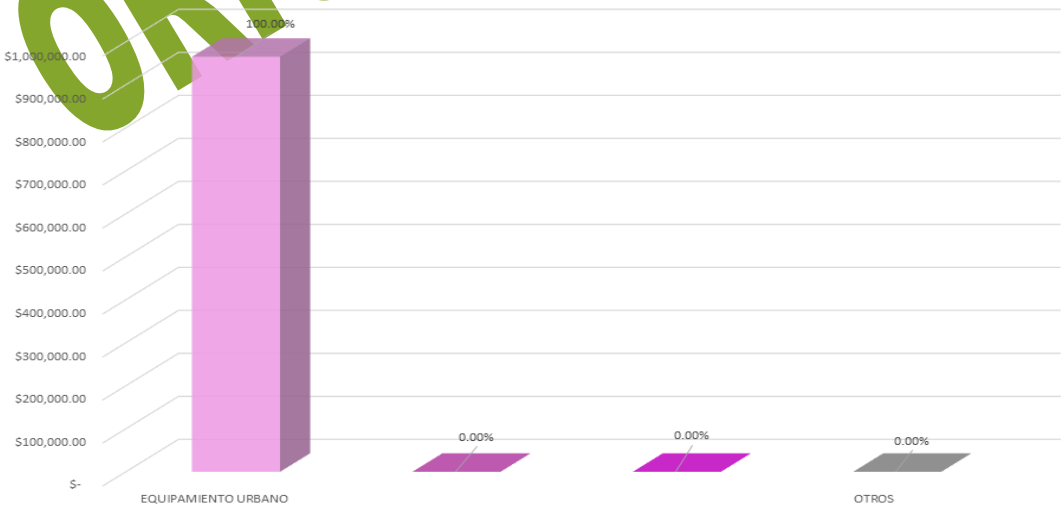

Fuente: Elaboración propia con datos obtenidos del cierre de ejercicio de 2025 entregado por el H. Ayuntamiento a través del SIMVER.

ORIGINAL ORFIS

SOLEDAD ATZOMPA

El municipio de Soledad Atzompa está ubicado en la región Las Montañas del estado de Veracruz; por su distribución territorial ocupa el lugar número 133 de los 212 municipios del estado de Veracruz mismo que se encuentra integrado por 37 localidades, con 24,578 habitantes ocupa el lugar 83.

De acuerdo al último Censo de Población y Vivienda realizado por el INEGI, en 2020 la población de Soledad Atzompa sumaba 24,578 habitantes, la cual estaba integrada por 12,577 de mujeres lo que equivale a 51.17% de la población y 12,001 de hombres, que representa el 48.83%. De los grupos quinquenales, el que mayor cantidad de población albergaba era el comprendido de 05-09 años, con un total de 11.48%.

Gráfica Número 1. Población de Soledad Atzompa.

ORIGINAL ORFIS

Fuente: Elaboración propia con información de INEGI

La medición de la pobreza a nivel municipal con la información publicada por CONEVAL en 2020, se tiene que el 96.19% de la población de Soledad Atzompa vivía en condiciones de pobreza: el 62.50% catalogado con pobreza extrema y el 33.68% con pobreza moderada; la población vulnerable alcanzó al 3.66% de la población la cual se integra por un 3.53% de población vulnerable por carencias sociales y un 0.13% vulnerables por ingresos; mientras que el 0.16% de la población de Soledad Atzompa se contabilizó como no pobres.

Gráfica Número 2. Situación de pobreza en el municipio de Soledad Atzompa.

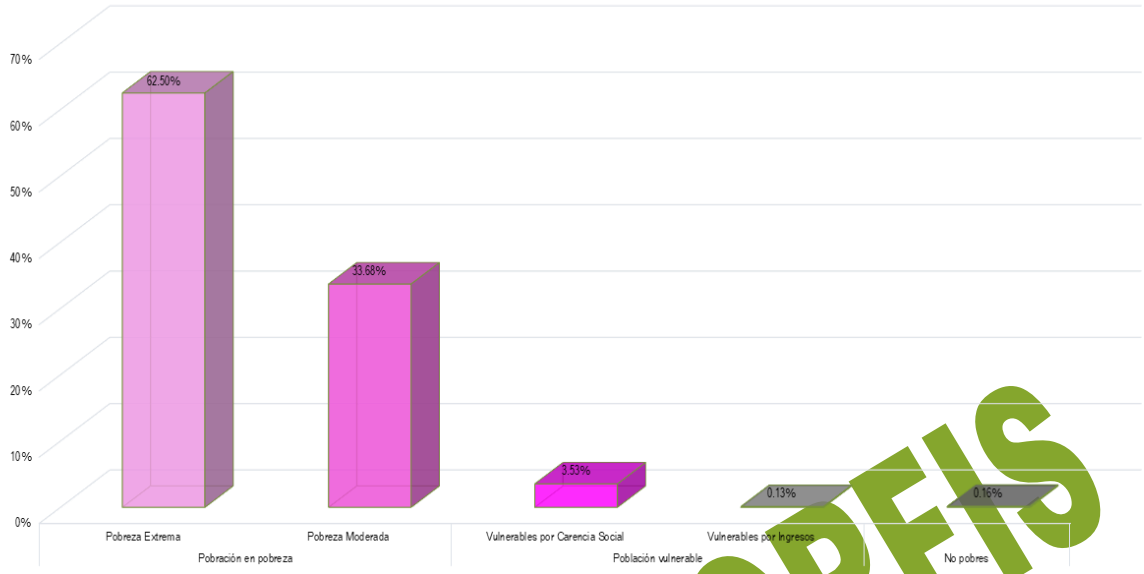

Fuente: Elaboración propia con datos de CONEVAL.

El Índice de Rezago Social emitido CONEVAL es un indicador del desarrollo social y está integrado por la medición de cuatro carencias sociales medidas en 11 variables, los resultados para Soledad Atzompa, se presentan en el Gráfico Número 3. En dicho gráfico se muestra que en Población de 15 años o más analfabeta; Población de 6 a 14 años que no asiste a la escuela; Población de 15 años y más con educación básica incompleta; Viviendas con piso de tierra; Viviendas que no disponen de drenaje; Viviendas que no disponen de lavadora; y Viviendas que no disponen de refrigerador el promedio de las carencias de Soledad Atzompa se encuentran por encima de la media estatal.

Gráfica Número 3. Situación de pobreza en el municipio de Soledad Atzompa.

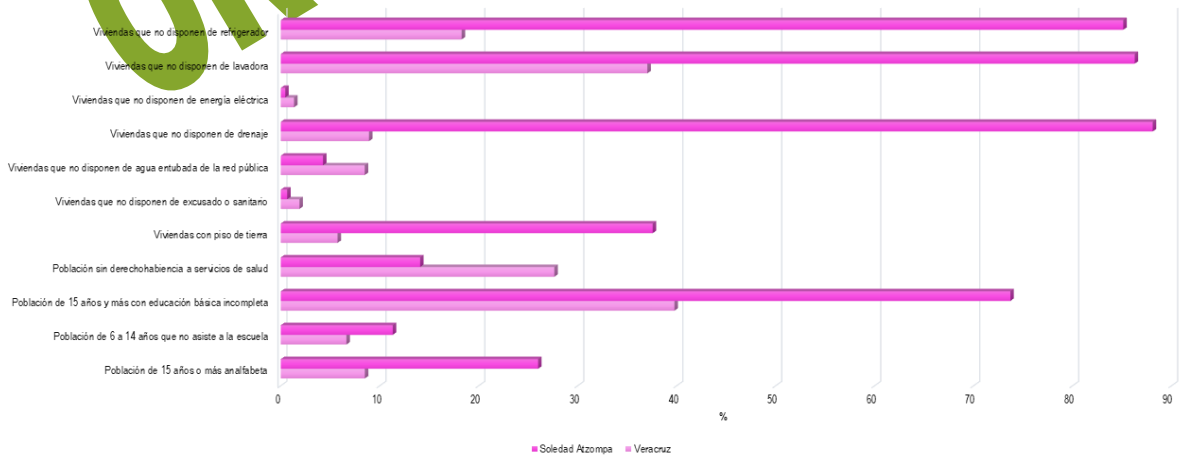

Fuente: Elaboración propia con datos de CONEVAL.

ORIGINAL ORFIS

Por las características de su población, el municipio de Soledad Atzompa se clasifica como un municipio con grado de rezago social Muy alto ocupando la posición 4 en el estado y la 52 a nivel nacional.

La Gráfica Número 4 muestra la inversión en obras y acciones de Soledad Atzompa en 2025 de acuerdo al grado de rezago social de la localidad dónde se invirtió dicho recurso. Se tiene que el 94.78% del gasto se aplicó en localidades con un grado de rezago social Alto con un total de $ 143,173,929.84 en 106 obras.

Gráfica Número 4. Gasto realizado en 2025 respecto al grado de rezago de la localidad donde se realizó la obra o acción en Soledad Atzompa.

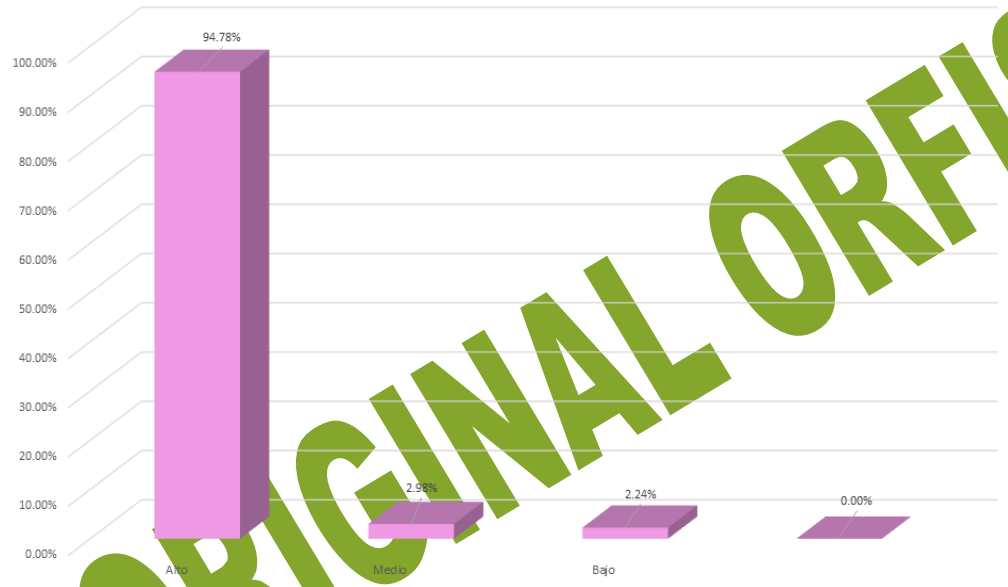

Fuente: Elaboración propia con datos obtenidos de CONEVAL y del cierre de ejercicio de 2025 entregado por el H. Ayuntamiento a través del SIMVER.

ORIGINAL ORFIS

Índice y grado de marginación.

Con base en el Índice de marginación generado por CONAPO realizado en 2020, como una herramienta para medir las carencias sociales de la población de Soledad Atzompa; el Gráfico Número 5 presenta el gasto que se realizó en este municipio de acuerdo al grado de marginación de la localidad en la que se ubicaron las obras y/o acciones. Para 2025 el 93.82% del gasto realizado fue ejecutado en localidades con un grado de marginación Alto, al gastar un total de $141,717,676.13.

Gráfico Número 5. Gasto realizado en Soledad Atzompa de acuerdo al grado de marginación dónde se realizó la obra y/o acción.

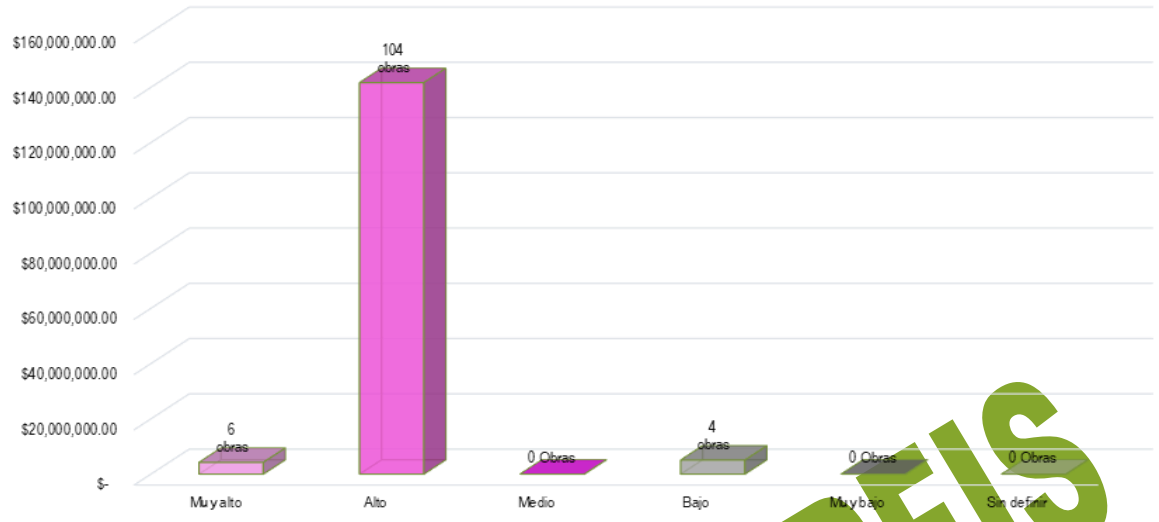

Fuente: Elaboración propia con datos obtenidos de CONEVAL y del cierre de ejercicio de 2025 entregado por el H. Ayuntamiento a través del SIMVER.

GASTO 2025

Derivado de la información presentada por el H. Ayuntamiento de Soledad Atzompa a través de SIMVER, se tiene que en 2025 se realizaron 95 obras y 19 acciones en el municipio, siendo CAMINOS RURALES el programa al que mayor recurso se le destino con un total de $72,645,736.42.

Gráfico Número 6. Gasto realizado en Soledad Atzompa por programa.

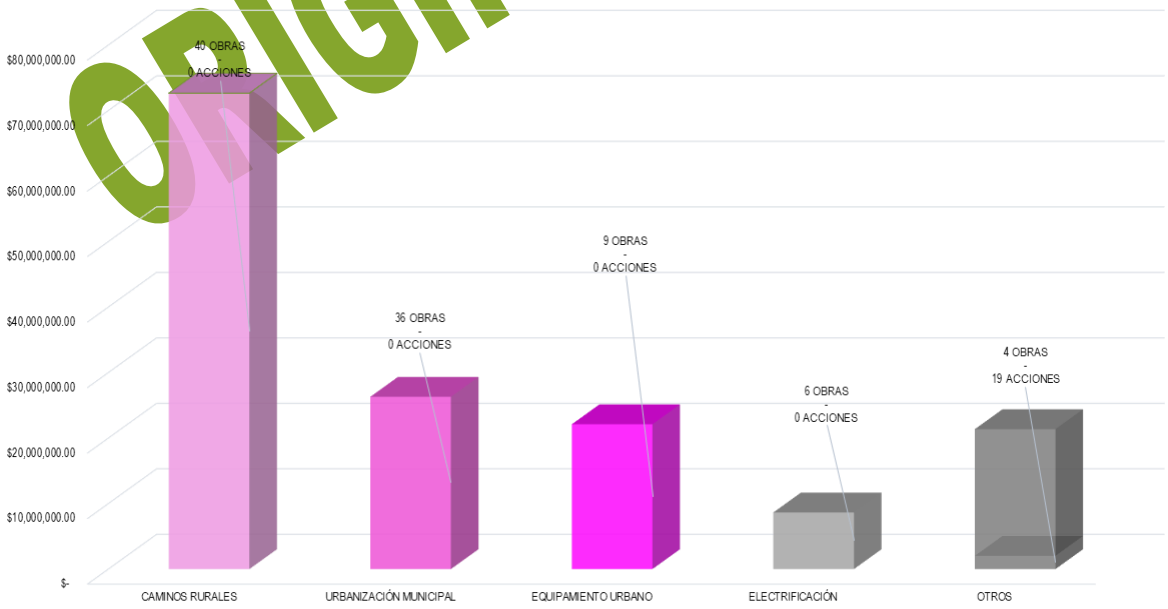

Fuente: Elaboración propia con datos obtenidos del cierre de ejercicio de 2025 entregado por el H. Ayuntamiento a través del SIMVER.

ORIGINAL ORFIS

Las obras y acciones ejecutadas en 2025 en Soledad Atzompa se realizaron con el recurso proveniente de 7 fuentes de financiamiento. La fuente de financiamiento que contribuyó con más recurso en el gasto que se realizó en Soledad Atzompa fue FAISMUN, al aportar $85,818,536.99. En la Gráfica Número 7 se presenta el gasto realizado en 2025 por fuente de financiamiento con las que se realizaron obras y acciones.

Gráfico Número 7. Gasto realizado en Soledad Atzompa por fuente de financiamiento en 2025

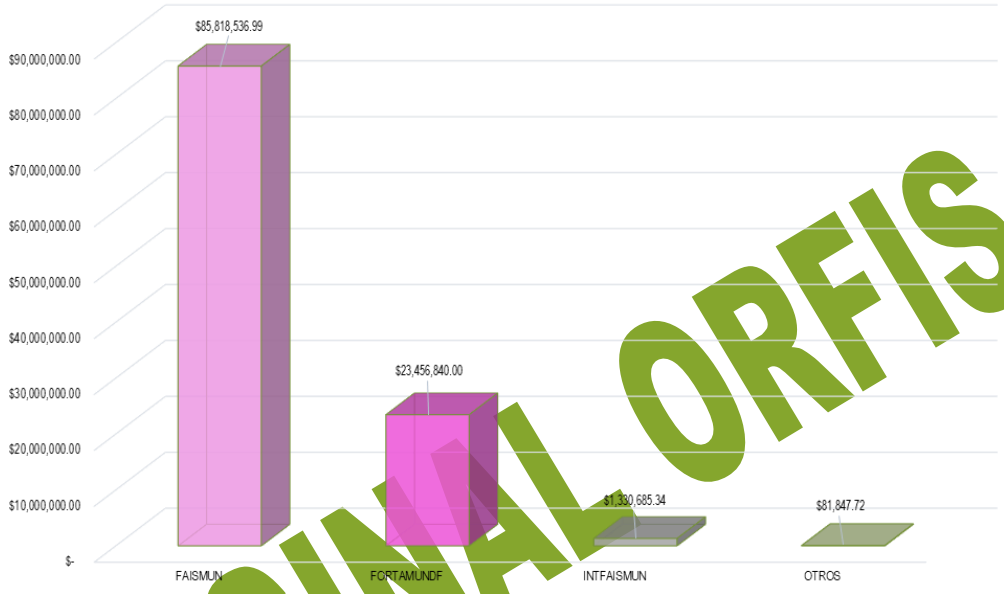

Fuente: Elaboración propia con datos obtenidos del cierre de ejercicio de 2025 entregado por el H. Ayuntamiento a través del SIMVER.

ORIGINAL ORFIS

Fondo de Aportaciones para Infraestructura Social Municipal y de las Demarcaciones del Distrito Federal (FAISMUN)

Este fondo está destinado a la ejecución de obras y acciones que tengan un impacto directo en el combate a la pobreza y el rezago social de cada municipio. Para el ejercicio 2025 en Soledad Atzompa se aplicó el gasto de este fondo por un monto $85,818,536.99 con el cual se realizaron 79 obras y acciones. De acuerdo al grado de rezago social de las localidades dónde se realizaron las obras y acciones se tiene que el gasto más representativo fue realizado en las que tienen un grado de rezago social ALTO, en ellas se invirtió un total de $81,713,106.28 en 74 obras, lo cual representa un 95.22% del total del gasto realizado con el FAISMUN en Soledad Atzompa para 2025.

Gráfica Número 8. Gasto de FAISMUN de acuerdo al grado de rezago social de la localidad dónde se realizó el gasto.

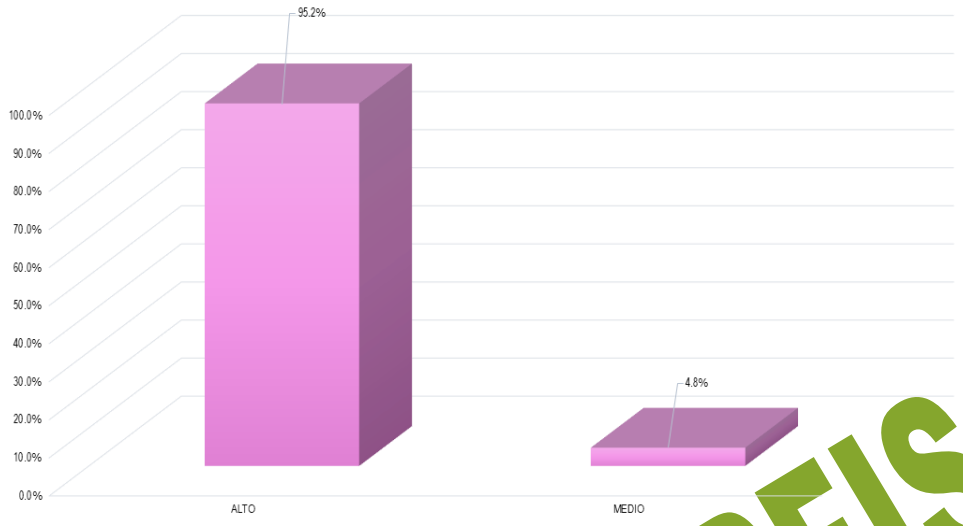

Fuente: Elaboración propia con datos obtenidos del cierre de ejercicio de 2025 entregado por el H. Ayuntamiento a través del SIMVER.

En la Gráfica Número 9 se encuentra el gasto que se realizó en Soledad Atzompa de acuerdo al grado de marginación de las localidades donde se realizaron las obras y acciones del FAISMUN, en este gráfico destaca que el 95.39% del gasto del FAISMUN se realizó en localidades con un grado de marginación Alto, en donde el gasto realizado ascendió a $81,863,428.60.

Gráfica Número 9. Gasto de FAISMUN de acuerdo al grado de marginación de la localidad dónde se realizó el gasto.

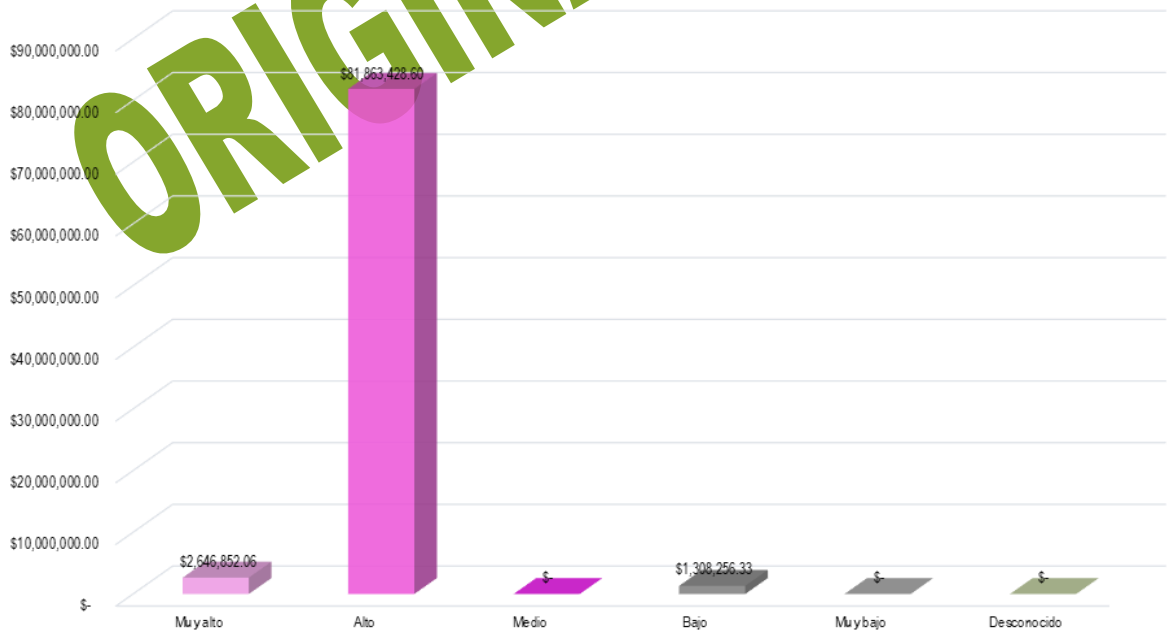

Fuente: Elaboración propia con datos obtenidos del cierre de ejercicio de 2025 entregado por el H. Ayuntamiento a través del SIMVER.

ORIGINAL ORFIS

Para el cumplimiento de los objetivos del FAISMUN, las obras y acciones se clasifican en rubros de inversión. En 2025 el municipio destinó $35,113,949.76 de este fondo para la realización de obras y/o acciones correspondientes al programa CAMINOS RURALES, lo cual significo el 40.92% del gasto total aplicado. La Gráfica Número 10 presenta los rubros de inversión en los que el municipio aplicó el recurso correspondiente al FAISMUN 2025.

Gráfica Número 10. Gasto realizado en Soledad Atzompa por programa en 2025.

ORIGINAL ORFIS

Fuente: Elaboración propia con datos obtenidos del cierre de ejercicio de 2025 entregado por el H. Ayuntamiento a través del SIMVER.

Inversión de FAISMUN en Zonas de Atención prioritaria (ZAP)

Con base en el decreto de la Declaratoria de Zonas de Atención Prioritaria para el año 2025, emitido por la Secretaría de Bienestar y publicado en el DOF con fecha 25 de noviembre de 2023 y donde se asignaron las ZAP urbanas y rurales del municipio de Soledad Atzompa, en las que de acuerdo a lo establecido en la normativa del FAISMUN, se deben invertir dichos recursos. Cabe mencionar que en las ZAP se encuentra, principalmente población con alto grado de pobreza y rezago social.

En la Gráfica Número 11 se muestra el gasto realizado en 2025 de acuerdo a la ZAP de las localidades donde se realizaron las obras y/o acciones, destaca que la mayoría del recurso proveniente del FAISMUN se ocupó en localidades con ZAP RURAL con un total de 69.85%.

Gráfica Número 11. Clasificación de acuerdo a la ZAP dónde se realizó el gasto de FAISMUN en 2025.

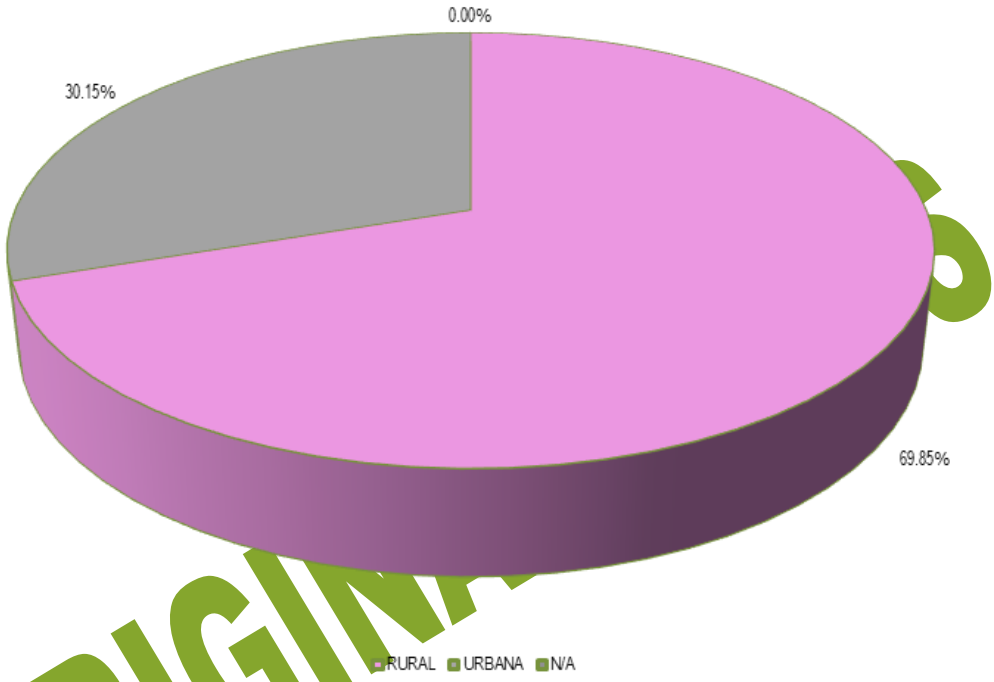

Fuente: Elaboración propia con datos obtenidos del cierre de ejercicio de 2025 entregado por el H. Ayuntamiento a través del SIMVER.

ORIGINAL

Fondo de Aportaciones para el Fortalecimiento de los Municipios y de las Demarcaciones Territoriales del Distrito Federal (FORTAMUNDF).

El gasto realizado en el municipio de Soledad Atzompa con el recurso proveniente de FORTAMUNDF sumó un total de $23,456,840.00 con lo cual se realizaron 25 obras y acciones. El programa al que mayor recurso se le destinó fue SEGURIDAD PÚBLICA MUNICIPAL con un total de $5,603,123.70. En la Gráfica Número 12 se encuentra el gasto realizado con el recurso proveniente de FORTAMUNDF en Soledad Atzompa.

Gráfica Número 12. Gasto realizado en Soledad Atzompa con recurso proveniente de FORTAMUNDF en 2025.

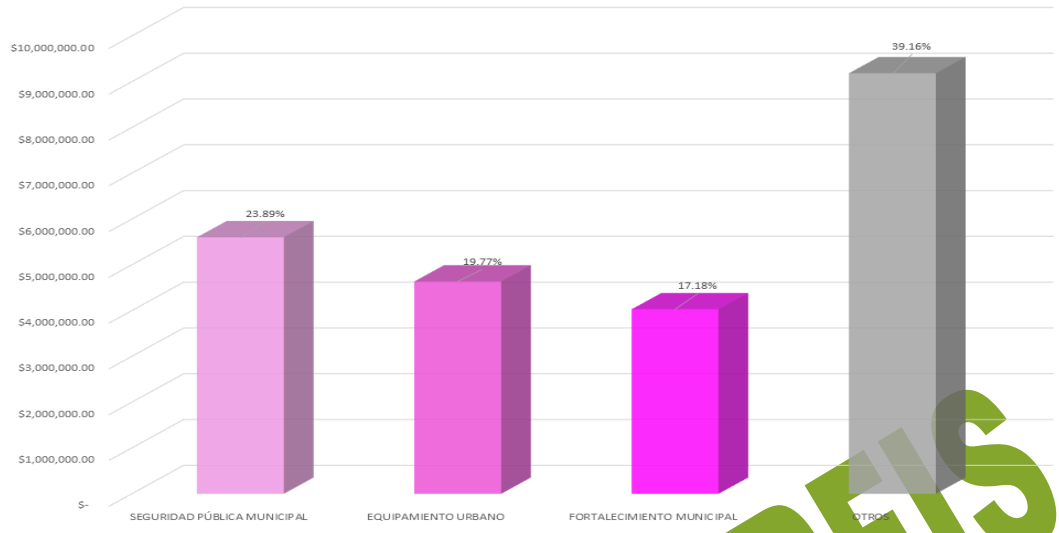

Fuente: Elaboración propia con datos obtenidos del cierre de ejercicio de 2025 entregado por el H. Ayuntamiento a través del SIMVER.

Otros Fondos

En el ejercicio 2025, en Soledad Atzompa además del gasto realizado con recurso proveniente de FAISMUN y FORTAMUNDF se realizaron 10 obras con recurso proveniente de otras 5 fuentes de financiamiento: FAISMUN 2024, FORTAMUNDF 2024, INTFAISMUN, INTFORTAMUN, SUBSIDIO SEFIPLAN 2024; siendo CAMINOS RURALES el programa en el que mayor número de obras se realizaron, Gráfica Número 13.

Gráfica Número 13. Gasto de otras fuentes de financiamiento en el municipio de Soledad Atzompa en 2025.

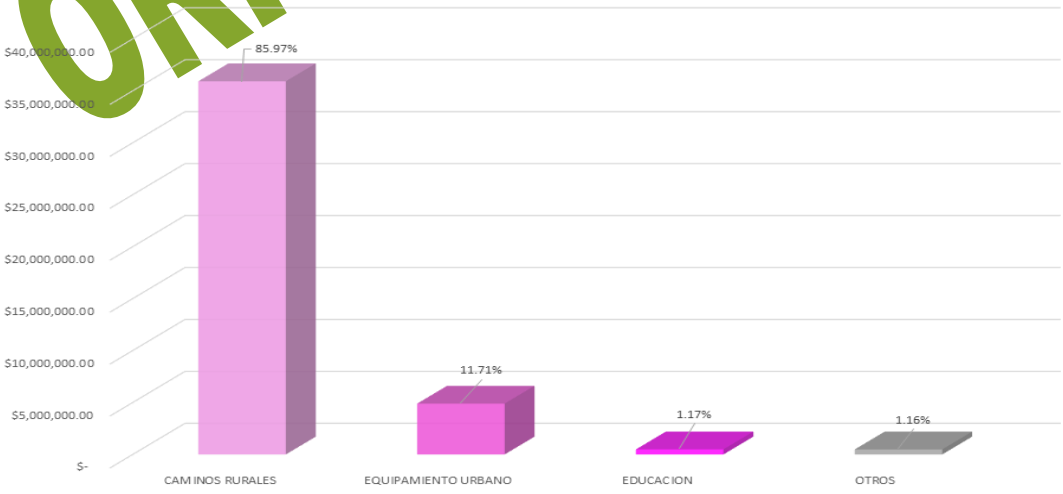

Fuente: Elaboración propia con datos obtenidos del cierre de ejercicio de 2025 entregado por el H. Ayuntamiento a través del SIMVER

ORIGINAL ORFIS

SOLEDAD DE DOBLADO

El municipio de Soledad De Doblado está ubicado en la región Sotavento del estado de Veracruz; por su distribución territorial ocupa el lugar número 47 de los 212 municipios del estado de Veracruz mismo que se encuentra integrado por 160 localidades, con 28,130 habitantes ocupa el lugar 75.

De acuerdo al último Censo de Población y Vivienda realizado por el INEGI, en 2020 la población de Soledad De Doblado sumaba 28,130 habitantes, la cual estaba integrada por 14,258 de mujeres lo que equivale a 50.69% de la población y 13,872 de hombres, que representa el 49.31%. De los grupos quinquenales, el que mayor cantidad de población albergaba era el comprendido de 05-09 años, con un total de 8.31%.

Gráfica Número 1. Población de Soledad De Doblado.

ORIGINAL ORFIS

Fuente: Elaboración propia con información de INEGI

La medición de la pobreza a nivel municipal con la información publicada por CONEVAL en 2020, se tiene que el 67.71% de la población de Soledad De Doblado vivía en condiciones de pobreza: el 17.47% catalogado con pobreza extrema y el 50.24% con pobreza moderada; la población vulnerable alcanzó al 26.33% de la población la cual se integra por un 22.29% de población vulnerable por carencias sociales y un 4.04% vulnerables por ingresos; mientras que el 5.96% de la población de Soledad De Doblado se contabilizó como no pobres.

Gráfica Número 2. Situación de pobreza en el municipio de Soledad De Doblado.

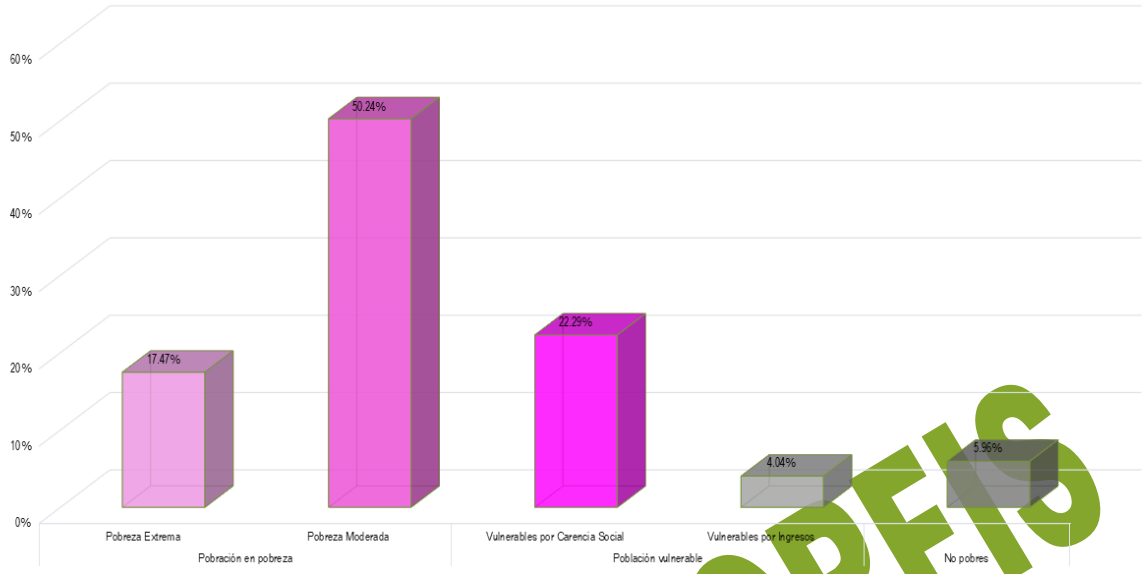

Fuente: Elaboración propia con datos de CONEVAL.

El Índice de Rezago Social emitido CONEVAL es un indicador del desarrollo social y está integrado por la medición de cuatro carencias sociales medidas en 11 variables, los resultados para Soledad De Doblado, se presentan en el Gráfico Número 3. En dicho gráfico se muestra que en Población de 15 años o más analfabeta; Población de 6 a 14 años que no asiste a la escuela; Población de 15 años y más con educación básica incompleta; Población sin derechohabiencia a servicios de salud; y Viviendas que no disponen de excusado o sanitario el promedio de las carencias de Soledad De Doblado se encuentran por encima de la media estatal.

Gráfica Número 3. Situación de pobreza en el municipio de Soledad De Doblado.

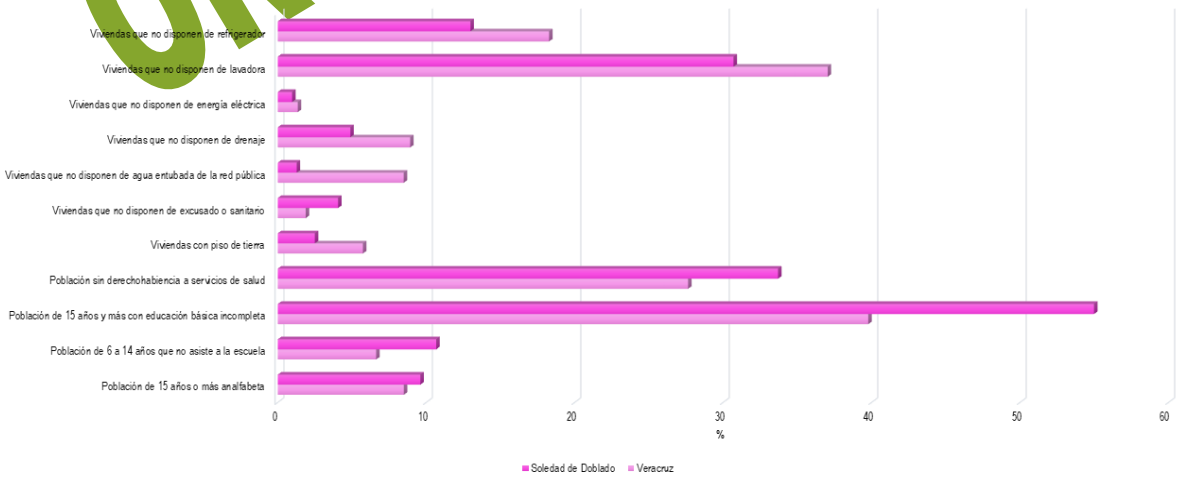

Fuente: Elaboración propia con datos de CONEVAL.

ORIGINAL ORFIS

Por las características de su población, el municipio de Soledad De Doblado se clasifica como un municipio con grado de rezago social Bajo ocupando la posición 152 en el estado y la 1371 a nivel nacional.

La Gráfica Número 4 muestra la inversión en obras y acciones de Soledad De Doblado en 2025 de acuerdo al grado de rezago social de la localidad dónde se invirtió dicho recurso. Se tiene que el 88.24% del gasto se aplicó en localidades con un grado de rezago social Bajo con un total de $ 60,663,063.3 en 48 obras.

Gráfica Número 4. Gasto realizado en 2025 respecto al grado de rezago de la localidad donde se realizó la obra o acción en Soledad De Doblado.

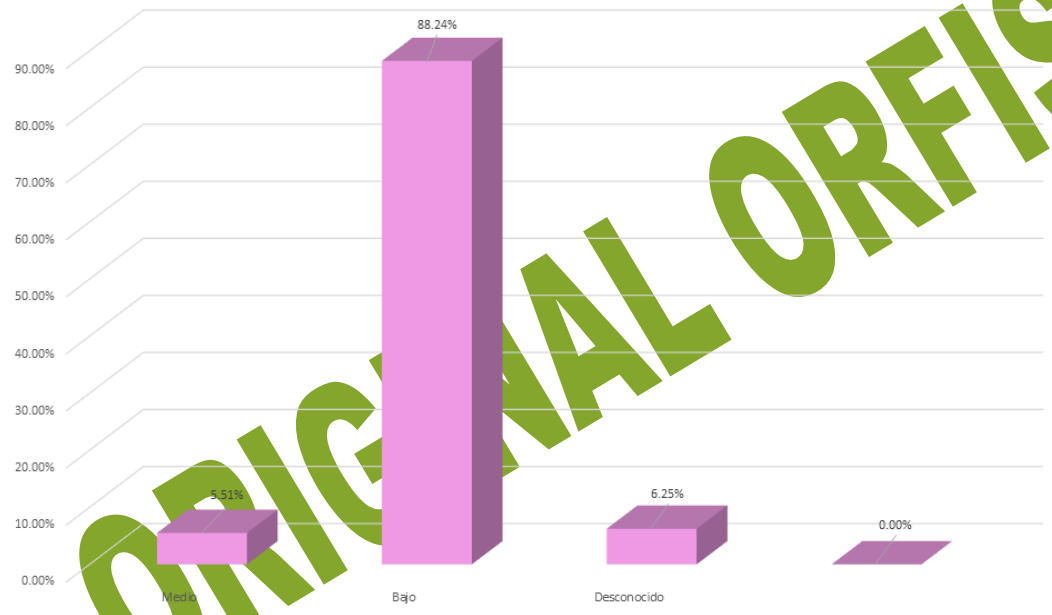

ORIGINAL ORFIS

Fuente: Elaboración propia con datos obtenidos de CONEVAL y del cierre de ejercicio de 2025 entregado por el H. Ayuntamiento a través del SIMVER.

Índice y grado de marginación.

Con base en el Índice de marginación generado por CONAPO realizado en 2020, como una herramienta para medir las carencias sociales de la población de Soledad De Doblado; el Gráfico Número 5 presenta el gasto que se realizó en este municipio de acuerdo al grado de marginación de la localidad en la que se ubicaron las obras y/o acciones. Para 2025 el 74.14% del gasto realizado fue ejecutado en localidades con un grado de marginación Muy bajo, al gastar un total de $50,968,783.61.

Gráfico Número 5. Gasto realizado en Soledad De Doblado de acuerdo al grado de marginación dónde se realizó la obra y/o acción.

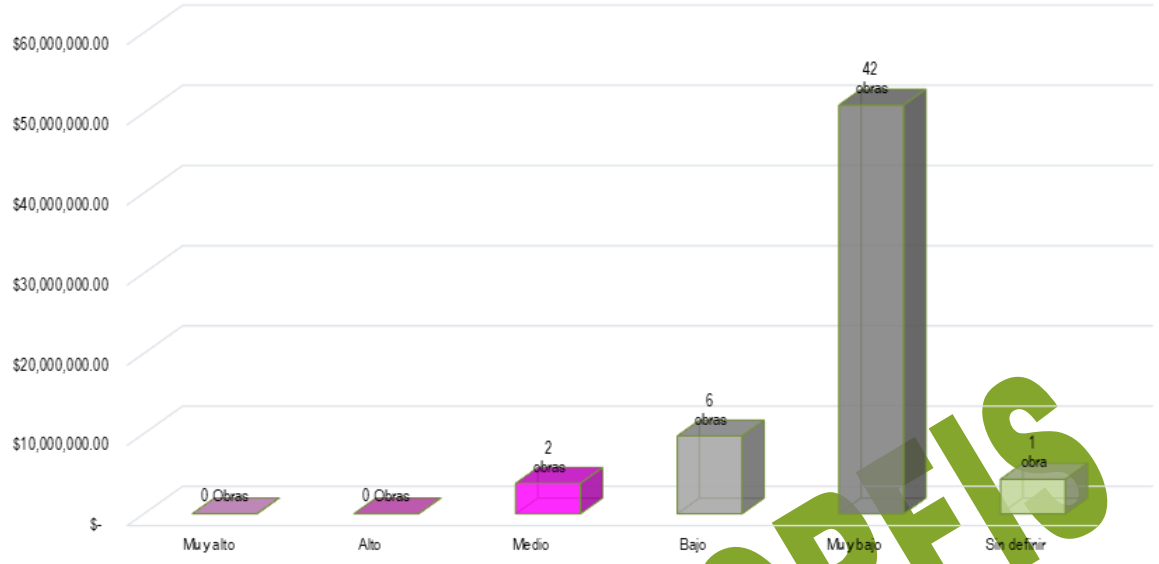

Fuente: Elaboración propia con datos obtenidos de CONEVAL y del cierre de ejercicio de 2025 entregado por el H. Ayuntamiento a través del SIMVER.

GASTO 2025

Derivado de la información presentada por el H. Ayuntamiento de Soledad De Doblado a través de SIMVER, se tiene que en 2025 se realizaron 25 obras y 26 acciones en el municipio, siendo CAMINOS RURALES el programa al que mayor recurso se le destino con un total de $18,238,437.36.

Gráfico Número 6. Gasto realizado en Soledad De Doblado por programa.

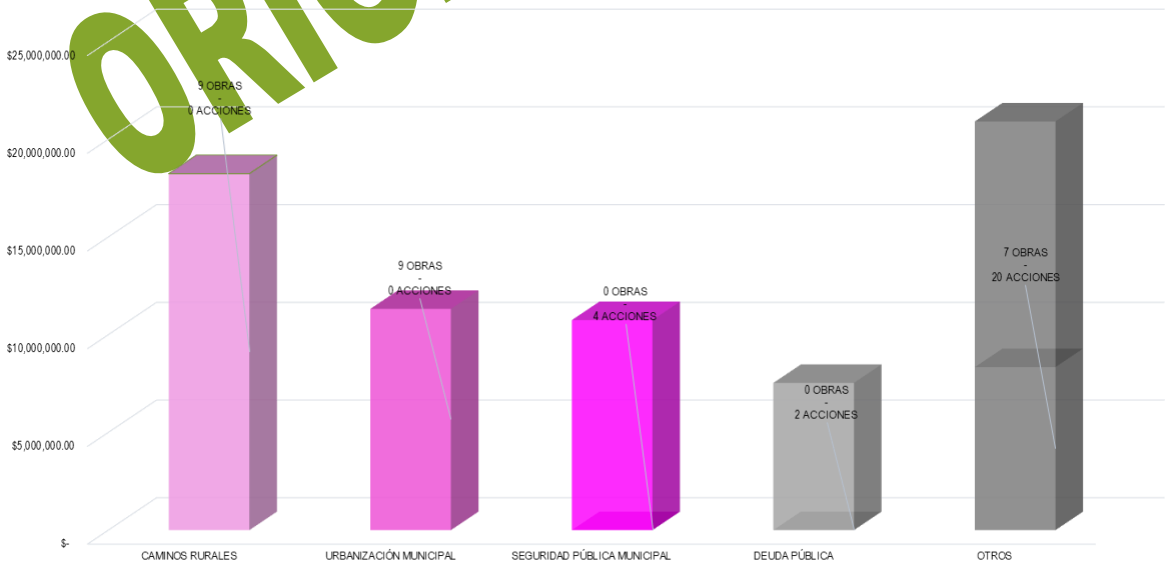

Fuente: Elaboración propia con datos obtenidos del cierre de ejercicio de 2025 entregado por el H. Ayuntamiento a través del SIMVER.

ORIGINAL ORFIS

Las obras y acciones ejecutadas en 2025 en Soledad De Doblado se realizaron con el recurso proveniente de 6 fuentes de financiamiento. La fuente de financiamiento que contribuyó con más recurso en el gasto que se realizó en Soledad De Doblado fue FAISMUN, al aportar $36,146,234.00. En la Gráfica Número 7 se presenta el gasto realizado en 2025 por fuente de financiamiento con las que se realizaron obras y acciones.

Gráfico Número 7. Gasto realizado en Soledad De Doblado por fuente de financiamiento en 2025

Fuente: Elaboración propia con datos obtenidos del cierre de ejercicio de 2025 entregado por el H. Ayuntamiento a través del SIMVER.

ORIGINAL ORFIS

Fondo de Aportaciones para Infraestructura Social Municipal y de las Demarcaciones del Distrito Federal (FAISMUN)

Este fondo está destinado a la ejecución de obras y acciones que tengan un impacto directo en el combate a la pobreza y el rezago social de cada municipio. Para el ejercicio 2025 en Soledad De Doblado se aplicó el gasto de este fondo por un monto $36,146,234.00 con el cual se realizaron 18 obras y acciones. De acuerdo al grado de rezago social de las localidades dónde se realizaron las obras y acciones se tiene que el gasto más representativo fue realizado en las que tienen un grado de rezago social BAJO, en ellas se invirtió un total de $28,781,056.82 en 16 obras, lo cual representa un 79.62% del total del gasto realizado con el FAISMUN en Soledad De Doblado para 2025.

Gráfica Número 8. Gasto de FAISMUN de acuerdo al grado de rezago social de la localidad dónde se realizó el gasto.

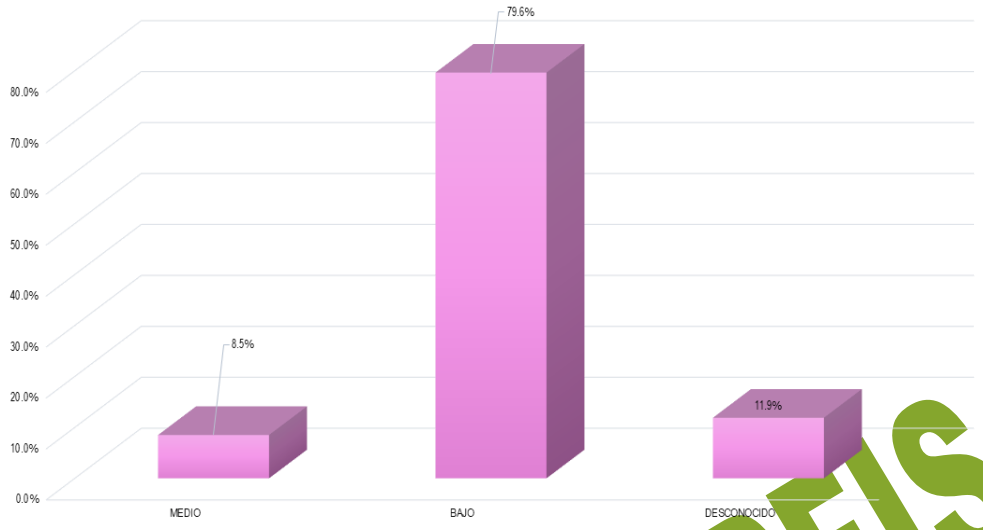

Fuente: Elaboración propia con datos obtenidos del cierre de ejercicio de 2025 entregado por el H. Ayuntamiento a través del SIMVER.

En la Gráfica Número 9 se encuentra el gasto que se realizó en Soledad De Doblado de acuerdo al grado de marginación de las localidades donde se realizaron las obras y acciones del FAISMUN, en este gráfico destaca que el 55.75% del gasto del FAISMUN se realizó en localidades con un grado de marginación Muy bajo, en donde el gasto realizado ascendió a $20,151,583.28.

Gráfica Número 9. Gasto de FAISMUN de acuerdo al grado de marginación de la localidad dónde se realizó el gasto.

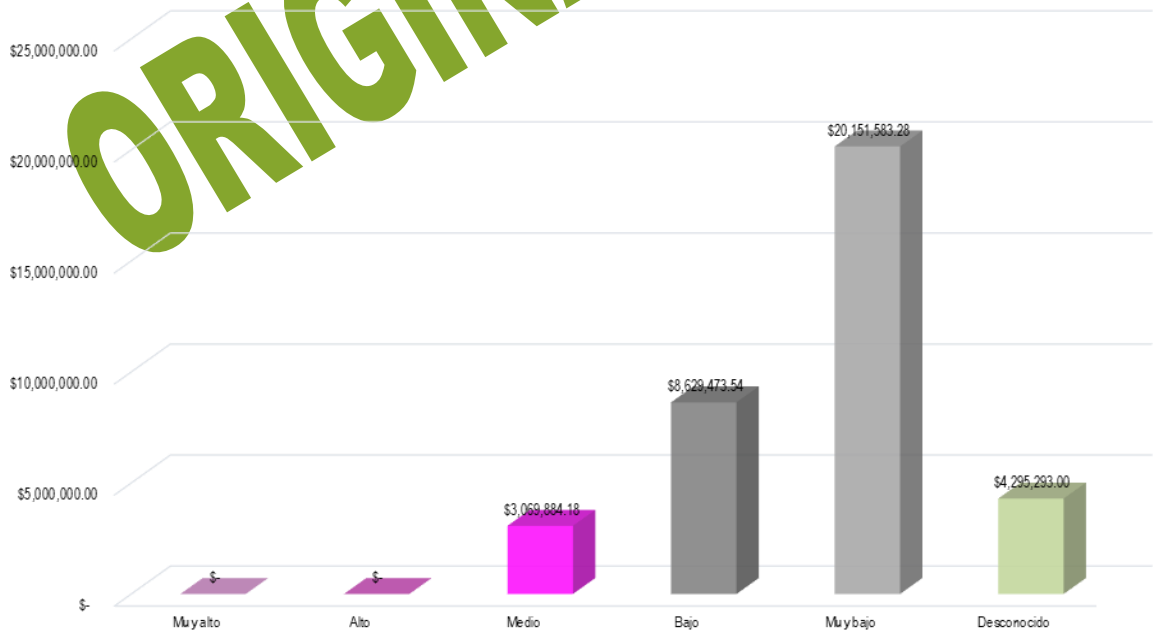

Fuente: Elaboración propia con datos obtenidos del cierre de ejercicio de 2025 entregado por el H. Ayuntamiento a través del SIMVER.

ORIGINAL ORFIS

Para el cumplimiento de los objetivos del FAISMUN, las obras y acciones se clasifican en rubros de inversión. En 2025 el municipio destinó $15,536,139.19 de este fondo para la realización de obras y/o acciones correspondientes al programa CAMINOS RURALES, lo cual significo el 42.98% del gasto total aplicado. La Gráfica Número 10 presenta los rubros de inversión en los que el municipio aplicó el recurso correspondiente al FAISMUN 2025.

Gráfica Número 10. Gasto realizado en Soledad De Doblado por programa en 2025.

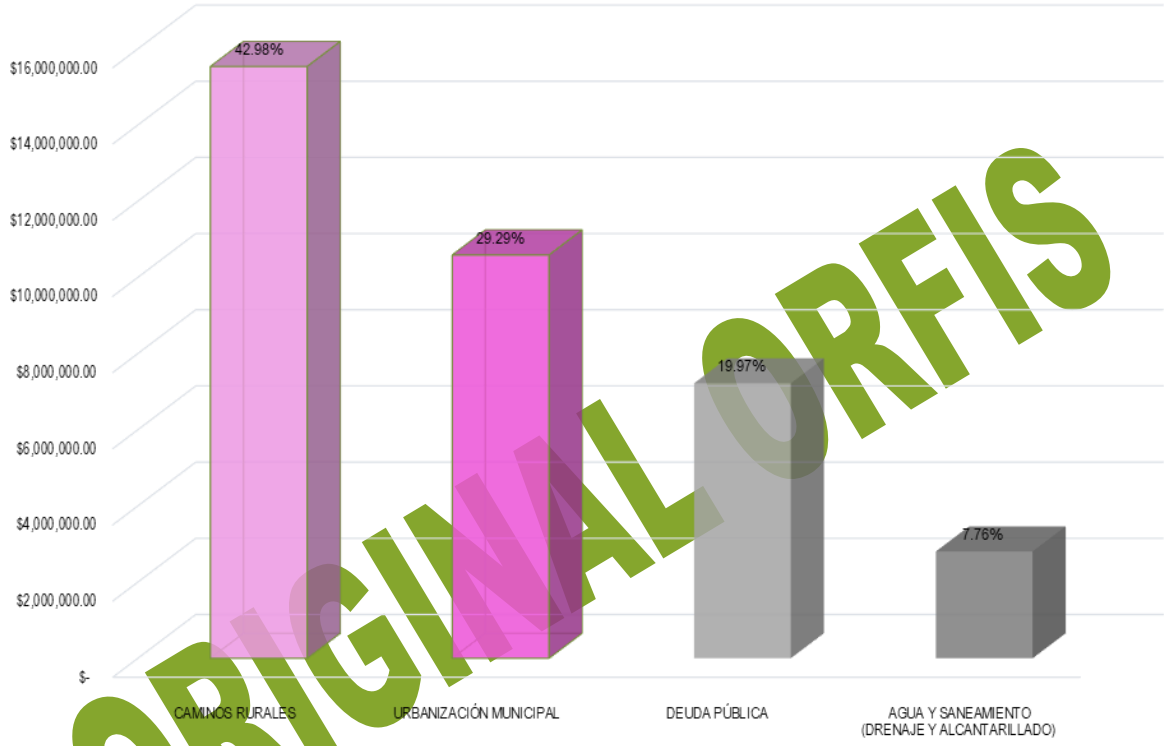

ORIGINAL ORFIS

Fuente: Elaboración propia con datos obtenidos del cierre de ejercicio de 2025 entregado por el H. Ayuntamiento a través del SIMVER.

Inversión de FAISMUN en Zonas de Atención prioritaria (ZAP)

Con base en el decreto de la Declaratoria de Zonas de Atención Prioritaria para el año 2025, emitido por la Secretaría de Bienestar y publicado en el DOF con fecha 25 de noviembre de 2023 y donde se asignaron las ZAP urbanas y rurales del municipio de Soledad De Doblado, en las que de acuerdo a lo establecido en la normativa del FAISMUN, se deben invertir dichos recursos. Cabe mencionar que en las ZAP se encuentra, principalmente población con alto grado de pobreza y rezago social.

En la Gráfica Número 11 se muestra el gasto realizado en 2025 de acuerdo a la ZAP de las localidades donde se realizaron las obras y/o acciones, destaca que la mayoría del recurso proveniente del FAISMUN se ocupó en localidades con ZAP URBANO con un total de 50.66%.

Gráfica Número 11. Clasificación de acuerdo a la ZAP dónde se realizó el gasto de FAISMUN en 2025.

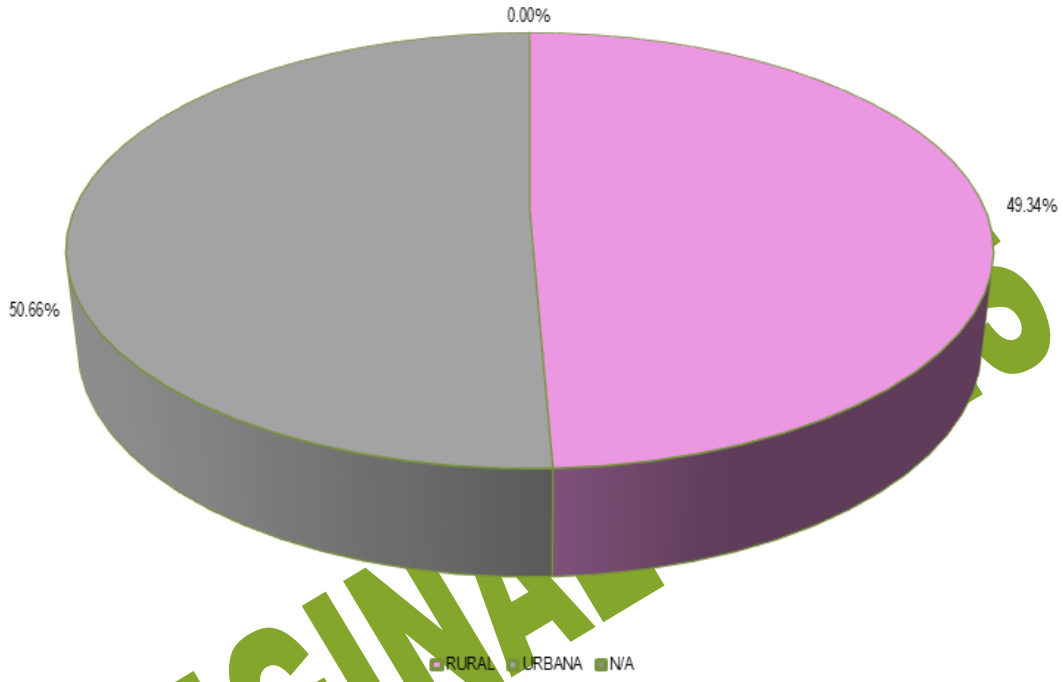

Fuente: Elaboración propia con datos obtenidos del cierre de ejercicio de 2025 entregado por el H. Ayuntamiento a través del SIMVER.

ORIGINALES

Fondo de Aportaciones para el Fortalecimiento de los Municipios y de las Demarcaciones Territoriales del Distrito Federal (FORTAMUNDF).

El gasto realizado en el municipio de Soledad De Doblado con el recurso proveniente de FORTAMUNDF sumó un total de $26,846,810.00 con lo cual se realizaron 26 obras y acciones. El programa al que mayor recurso se le destinó fue SEGURIDAD PÚBLICA MUNICIPAL con un total de $10,746,567.16. En la Gráfica Número 12 se encuentra el gasto realizado con el recurso proveniente de FORTAMUNDF en Soledad De Doblado.

Gráfica Número 12. Gasto realizado en Soledad De Doblado con recurso proveniente de FORTAMUNDF en 2025.

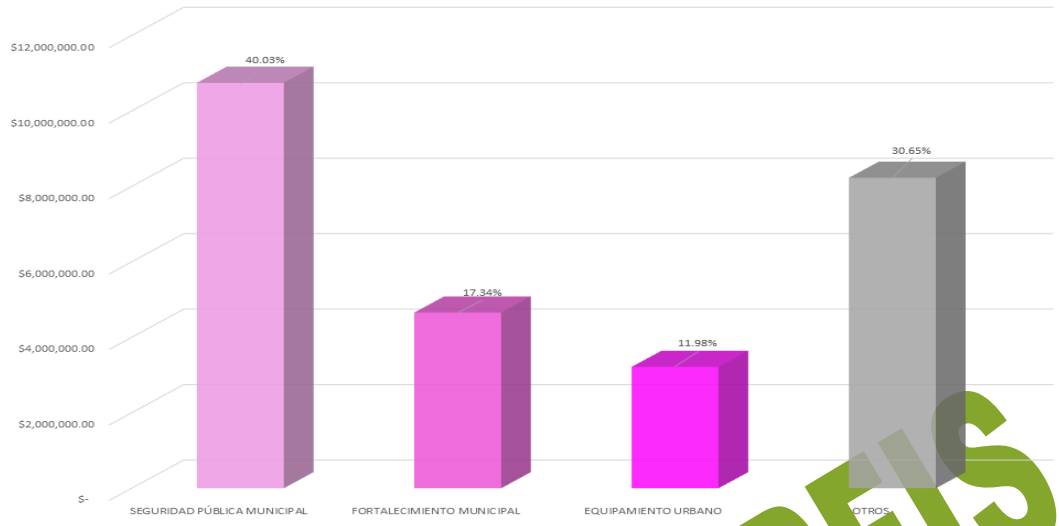

Fuente: Elaboración propia con datos obtenidos del cierre de ejercicio de 2025 entregado por el H. Ayuntamiento a través del SIMVER.

Otros Fondos

En el ejercicio 2025, en Soledad De Doblado además del gasto realizado con recurso proveniente de FAISMUN y FORTAMUNDF se realizaron 7 obras con recurso proveniente de otras 4 fuentes de financiamiento: FAISMUN 2024, FEFMPHT, INTFAISMUN, REM FEFMPHT 2024; siendo CAMINOS RURALES el programa en el que mayor número de obras se realizaron, Gráfica Número 13.

Gráfica Número 13. Gasto de otras fuentes de financiamiento en el municipio de Soledad De Doblado en 2025.

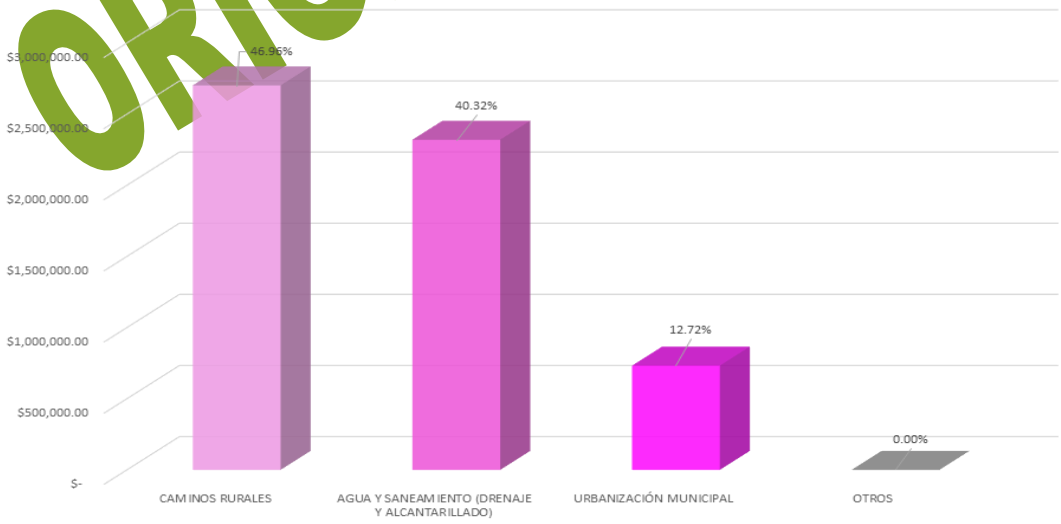

Fuente: Elaboración propia con datos obtenidos del cierre de ejercicio de 2025 entregado por el H. Ayuntamiento a través del SIMVER

ORIGINAL ORFIS

SOTEAPAN

El municipio de Soteapan está ubicado en la región Olmeca del estado de Veracruz; por su distribución territorial ocupa el lugar número 44 de los 212 municipios del estado de Veracruz mismo que se encuentra integrado por 99 localidades, con 34,385 habitantes ocupa el lugar 60.

De acuerdo al último Censo de Población y Vivienda realizado por el INEGI, en 2020 la población de Soteapan sumaba 34,385 habitantes, la cual estaba integrada por 17,854 de mujeres lo que equivale a 51.92% de la población y 16,531 de hombres, que representa el 48.08%. De los grupos quinquenales, el que mayor cantidad de población albergaba era el comprendido de 10-14 años, con un total de 11.32%.

Gráfica Número 1. Población de Soteapan.

ORIGINAL ORFIS

Fuente: Elaboración propia con información de INEGI

La medición de la pobreza a nivel municipal con la información publicada por CONEVAL en 2020, se tiene que el 90.77% de la población de Soteapan vivía en condiciones de pobreza: el 47.81% catalogado con pobreza extrema y el 42.96% con pobreza moderada; la población vulnerable alcanzó al 8.67% de la población la cual se integra por un 8.42% de población vulnerable por carencias sociales y un 0.25% vulnerables por ingresos; mientras que el 0.56% de la población de Soteapan se contabilizó como no pobres.

Gráfica Número 2. Situación de pobreza en el municipio de Soteapan.

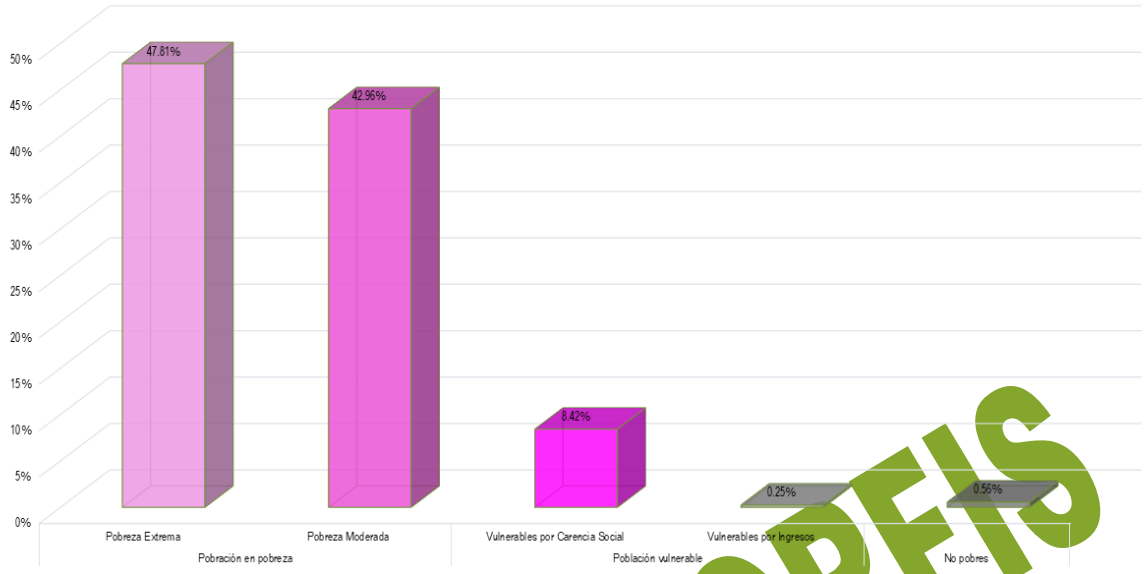

Fuente: Elaboración propia con datos de CONEVAL.

El Índice de Rezago Social emitido CONEVAL es un indicador del desarrollo social y está integrado por la medición de cuatro carencias sociales medidas en 11 variables, los resultados para Soteapan, se presentan en el Gráfico Número 3. En dicho gráfico se muestra que en Población de 15 años o más analfabeta; Población de 6 a 14 años que no asiste a la escuela; Población de 15 años y más con educación básica incompleta; Viviendas con piso de tierra; Viviendas que no disponen de excusado o sanitario; Viviendas que no disponen de drenaje; Viviendas que no disponen de energía eléctrica; Viviendas que no disponen de lavadora; y Viviendas que no disponen de refrigerador el promedio de las carencias de Soteapan se encuentran por encima de la media estatal.

Gráfica Número 3. Situación de pobreza en el municipio de Soteapan.

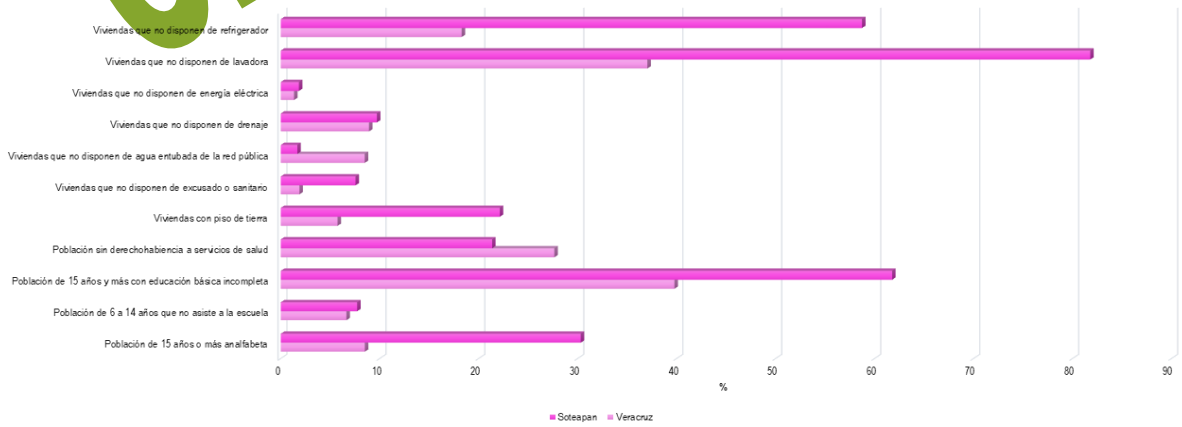

Fuente: Elaboración propia con datos de CONEVAL.

ORIGINAL ORFIS

Por las características de su población, el municipio de Soteapan se clasifica como un municipio con grado de rezago social Alto ocupando la posición 20 en el estado y la 237 a nivel nacional.

La Gráfica Número 4 muestra la inversión en obras y acciones de Soteapan en 2025 de acuerdo al grado de rezago social de la localidad dónde se invirtió dicho recurso. Se tiene que el 94.06% del gasto se aplicó en localidades con un grado de rezago social Medio con un total de $ 138,094,735.8 en 77 obras.

Gráfica Número 4. Gasto realizado en 2025 respecto al grado de rezago de la localidad donde se realizó la obra o acción en Soteapan.

Fuente: Elaboración propia con datos obtenidos de CONEVAL y del cierre de ejercicio de 2025 entregado por el H. Ayuntamiento a través del SIMVER.

ORIGINAL ORFIS

Índice y grado de marginación.

Con base en el Índice de marginación generado por CONAPO realizado en 2020, como una herramienta para medir las carencias sociales de la población de Soteapan; el Gráfico Número 5 presenta el gasto que se realizó en este municipio de acuerdo al grado de marginación de la localidad en la que se ubicaron las obras y/o acciones. Para 2025 el 51.56% del gasto realizado fue ejecutado en localidades con un grado de marginación Medio, al gastar un total de $75,690,197.65.

Gráfico Número 5. Gasto realizado en Soteapan de acuerdo al grado de marginación dónde se realizó la obra y/o acción.

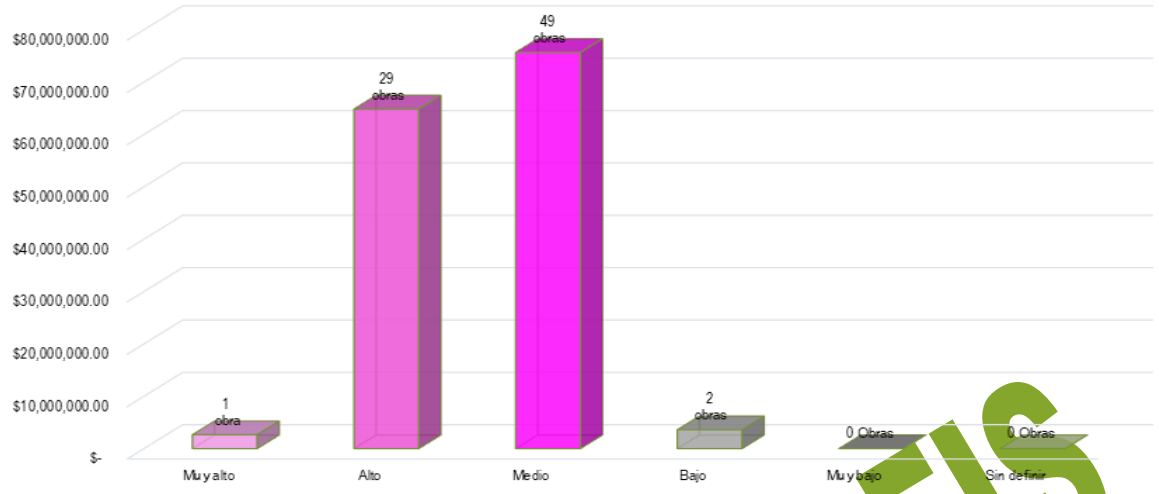

Fuente: Elaboración propia con datos obtenidos de CONEVAL y del cierre de ejercicio de 2025 entregado por el H. Ayuntamiento a través del SIMVER.

GASTO 2025

Derivado de la información presentada por el H. Ayuntamiento de Soteapan a través de SIMVER, se tiene que en 2025 se realizaron 57 obras y 24 acciones en el municipio, siendo URBANIZACIÓN MUNICIPAL el programa al que mayor recurso se le destino con un total de $61,352,503.52.

Gráfico Número 6. Gasto realizado en Soteapan por programa.

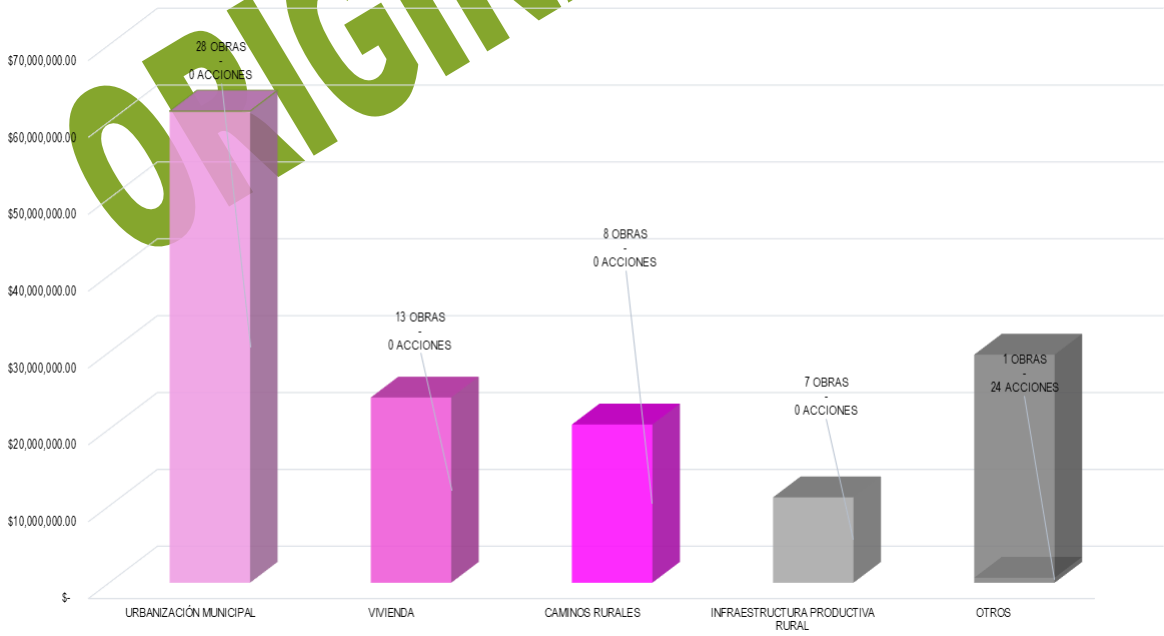

Fuente: Elaboración propia con datos obtenidos del cierre de ejercicio de 2025 entregado por el H. Ayuntamiento a través del SIMVER.

ORIGINAL ORFIS

Las obras y acciones ejecutadas en 2025 en Soteapan se realizaron con el recurso proveniente de 2 fuentes de financiamiento. La fuente de financiamiento que contribuyó con más recurso en el gasto que se realizó en Soteapan fue FAISMUN, al aportar $113,904,864.50. En la Gráfica Número 7 se presenta el gasto realizado en 2025 por fuente de financiamiento con las que se realizaron obras y acciones.

Gráfico Número 7. Gasto realizado en Soteapan por fuente de financiamiento en 2025

Fuente: Elaboración propia con datos obtenidos del cierre de ejercicio de 2025 entregado por el H. Ayuntamiento a través del SIMVER.

ORIGINAL ORFIS

Fondo de Aportaciones para Infraestructura Social Municipal y de las Demarcaciones del Distrito Federal (FAISMUN)

Este fondo está destinado a la ejecución de obras y acciones que tengan un impacto directo en el combate a la pobreza y el rezago social de cada municipio. Para el ejercicio 2025 en Soteapan se aplicó el gasto de este fondo por un monto $113,904,864.50 con el cual se realizaron 54 obras y acciones. De acuerdo al grado de rezago social de las localidades dónde se realizaron las obras y acciones se tiene que el gasto más representativo fue realizado en las que tienen un grado de rezago social MEDIO, en ellas se invirtió un total de $105,186,394.51 en 50 obras, lo cual representa un 92.35% del total del gasto realizado con el FAISMUN en Soteapan para 2025.

Gráfica Número 8. Gasto de FAISMUN de acuerdo al grado de rezago social de la localidad dónde se realizó el gasto.

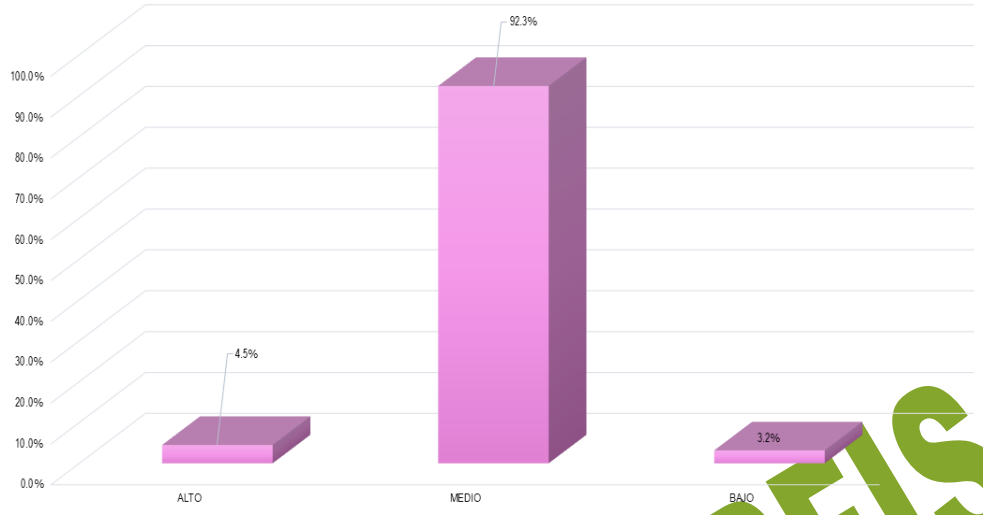

Fuente: Elaboración propia con datos obtenidos del cierre de ejercicio de 2025 entregado por el H. Ayuntamiento a través del SIMVER.

En la Gráfica Número 9 se encuentra el gasto que se realizó en Soteapan de acuerdo al grado de marginación de las localidades donde se realizaron las obras y acciones del FAISMUN, en este gráfico destaca que el 51.82% del gasto del FAISMUN se realizó en localidades con un grado de marginación Alto, en donde el gasto realizado ascendió a $59,022,456.37.

Gráfica Número 9. Gasto de FAISMUN de acuerdo al grado de marginación de la localidad dónde se realizó el gasto.

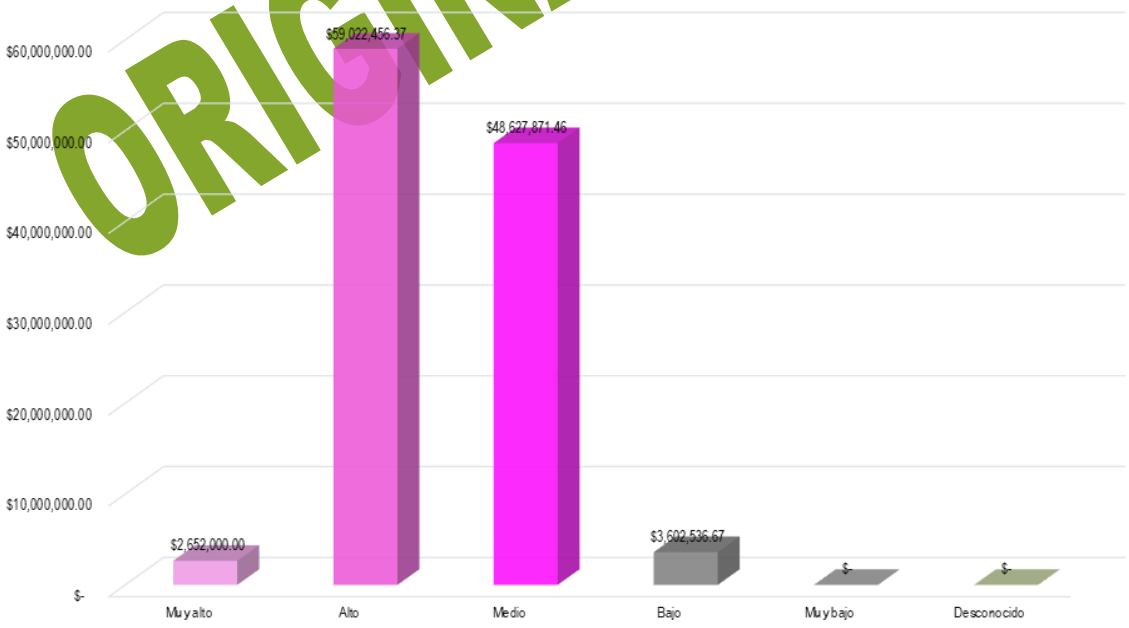

Fuente: Elaboración propia con datos obtenidos del cierre de ejercicio de 2025 entregado por el H. Ayuntamiento a través del SIMVER.

ORIGINAL ORFIS

Para el cumplimiento de los objetivos del FAISMUN, las obras y acciones se clasifican en rubros de inversión. En 2025 el municipio destinó $61,352,503.52 de este fondo para la realización de obras y/o acciones correspondientes al programa URBANIZACIÓN MUNICIPAL, lo cual significo el 53.86% del gasto total aplicado. La Gráfica Número 10 presenta los rubros de inversión en los que el municipio aplicó el recurso correspondiente al FAISMUN 2025.

Gráfica Número 10. Gasto realizado en Soteapan por programa en 2025.

ORIGINAL ORFIS

Fuente: Elaboración propia con datos obtenidos del cierre de ejercicio de 2025 entregado por el H. Ayuntamiento a través del SIMVER.

Inversión de FAISMUN en Zonas de Atención prioritaria (ZAP)

Con base en el decreto de la Declaratoria de Zonas de Atención Prioritaria para el año 2025, emitido por la Secretaría de Bienestar y publicado en el DOF con fecha 25 de noviembre de 2023 y donde se asignaron las ZAP urbanas y rurales del municipio de Soteapan, en las que de acuerdo a lo establecido en la normativa del FAISMUN, se deben invertir dichos recursos. Cabe mencionar que en las ZAP se encuentra, principalmente población con alto grado de pobreza y rezago social.

En la Gráfica Número 11 se muestra el gasto realizado en 2025 de acuerdo a la ZAP de las localidades donde se realizaron las obras y/o acciones, destaca que la mayoría del recurso proveniente del FAISMUN se ocupó en localidades con ZAP RURAL con un total de 56.38%.

Gráfica Número 11. Clasificación de acuerdo a la ZAP dónde se realizó el gasto de FAISMUN en 2025.

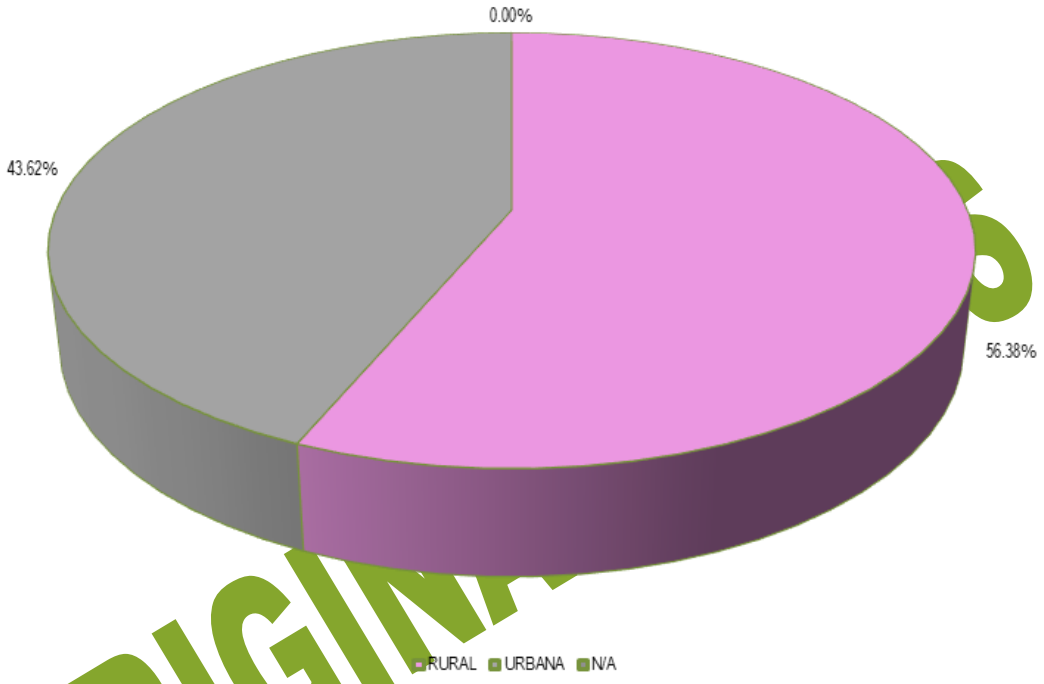

Fuente: Elaboración propia con datos obtenidos del cierre de ejercicio de 2025 entregado por el H. Ayuntamiento a través del SIMVER.

ORIGINAL

Fondo de Aportaciones para el Fortalecimiento de los Municipios y de las Demarcaciones Territoriales del Distrito Federal (FORTAMUNDF).

El gasto realizado en el municipio de Soteapan con el recurso proveniente de FORTAMUNDF sumó un total de $32,908,341.29 con lo cual se realizaron 27 obras y acciones. El programa al que mayor recurso se le destinó fue FORTALECIMIENTO MUNICIPAL con un total de $10,748,132.20. En la Gráfica Número 12 se encuentra el gasto realizado con el recurso proveniente de FORTAMUNDF en Soteapan.

Gráfica Número 12. Gasto realizado en Soteapan con recurso proveniente de FORTAMUNDF en 2025.

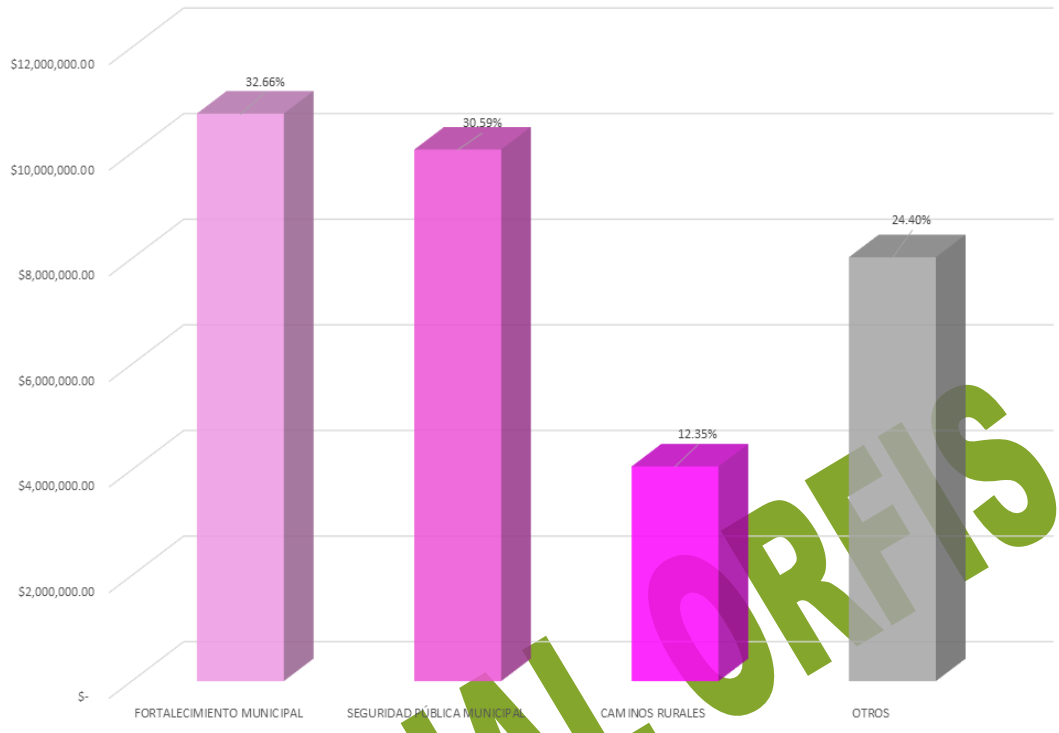

Fuente: Elaboración propia con datos obtenidos del cierre de ejercicio de 2025 entregado por el H. Ayuntamiento a través del SIMVER.

ORIGINAL ORFIS

Otros Fondos

De acuerdo a la información reportada por Soteapan a través de SIMVER, el gasto realizado en 2025 únicamente fue realizado con recurso proveniente de FAISMUN y FORTAMUNDF.

TAMALÍN

El municipio de Tamalín está ubicado en la región Huasteca Alta del estado de Veracruz; por su distribución territorial ocupa el lugar número 50 de los 212 municipios del estado de Veracruz mismo que se encuentra integrado por 123 localidades, con 11,631 habitantes ocupa el lugar 156.

De acuerdo al último Censo de Población y Vivienda realizado por el INEGI, en 2020 la población de Tamalín sumaba 11,631 habitantes, la cual estaba integrada por 5,810 de mujeres lo que equivale a 49.95% de la población y 5,821 de hombres, que representa el 50.05%. De los grupos quinquenales, el que mayor cantidad de población albergaba era el comprendido de 15-19 años, con un total de 8.29%.

Gráfica Número 1. Población de Tamalín.

ORIGINAL ORFIS

Fuente: Elaboración propia con información de INEGI

La medición de la pobreza a nivel municipal con la información publicada por CONEVAL en 2020, se tiene que el 72.23% de la población de Tamalín vivía en condiciones de pobreza: el 17.36% catalogado con pobreza extrema y el 54.87% con pobreza moderada; la población vulnerable alcanzó al 25.18% de la población la cual se integra por un 23.82% de población vulnerable por carencias sociales y un 1.36% vulnerables por ingresos; mientras que el 2.59% de la población de Tamalín se contabilizó como no pobres.

Gráfica Número 2. Situación de pobreza en el municipio de Tamalín.

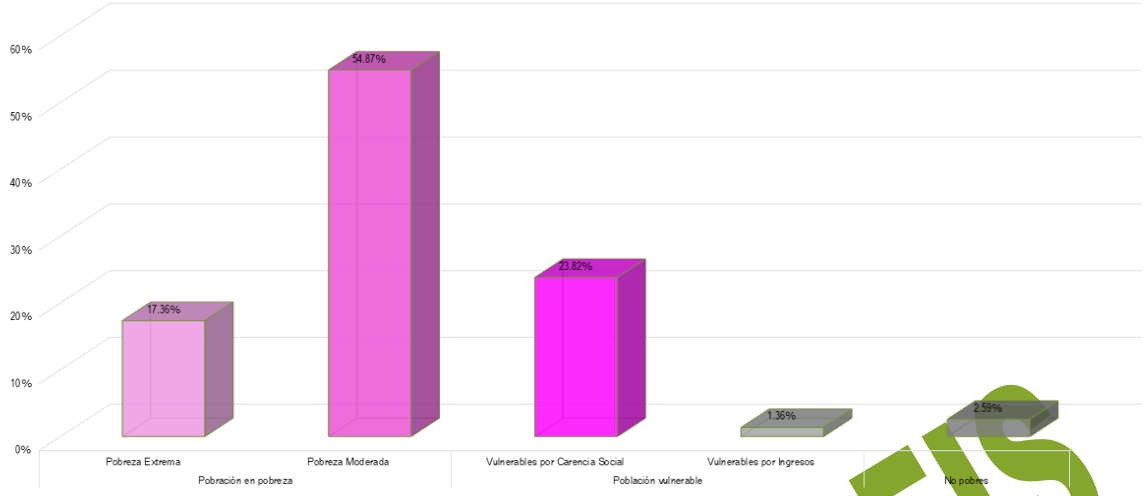

Fuente: Elaboración propia con datos de CONEVAL.

El Índice de Rezago Social emitido CONEVAL es un indicador del desarrollo social y está integrado por la medición de cuatro carencias sociales medidas en 11 variables, los resultados para Tamalín, se presentan en el Gráfico Número 3. En dicho gráfico se muestra que en Población de 15 años o más analfabeta; Población de 15 años y más con educación básica incompleta; Población sin derechohabiencia a servicios de salud; Viviendas con piso de tierra; Viviendas que no disponen de excusado o sanitario; Viviendas que no disponen de agua entubada de la red pública; Viviendas que no disponen de drenaje; Viviendas que no disponen de energía eléctrica; Viviendas que no disponen de lavadora; y Viviendas que no disponen de refrigerador el promedio de las carencias de Tamalín se encuentran por encima de la media estatal.

ORIGINAL ORFIS

Gráfica Número 3. Situación de pobreza en el municipio de Tamalín.

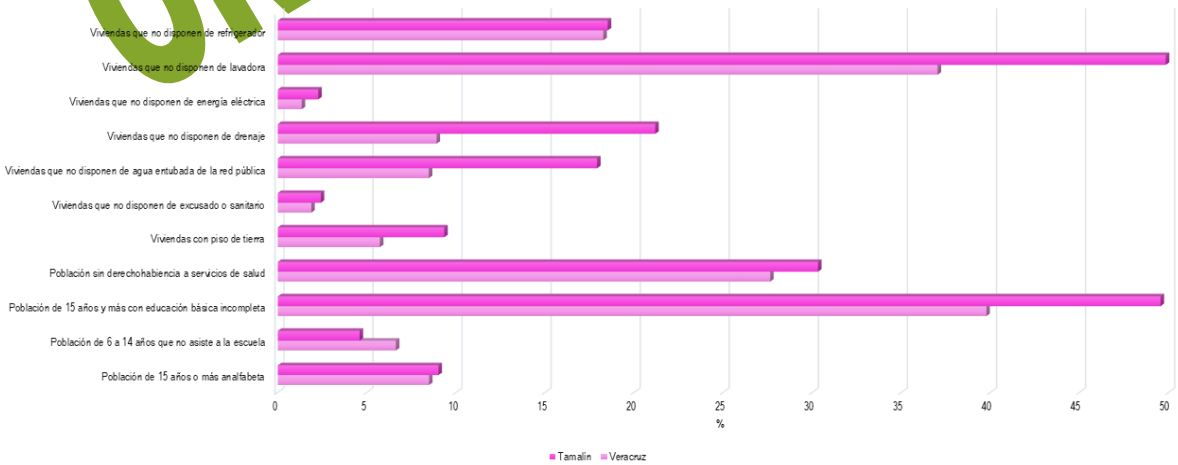

Fuente: Elaboración propia con datos de CONEVAL.

Por las características de su población, el municipio de Tamalín se clasifica como un municipio con grado de rezago social Medio ocupando la posición 95 en el estado y la 875 a nivel nacional.

La Gráfica Número 4 muestra la inversión en obras y acciones de Tamalín en 2025 de acuerdo al grado de rezago social de la localidad dónde se invirtió dicho recurso. Se tiene que el 65.05% del gasto se aplicó en localidades con un grado de rezago social Bajo con un total de $ 25,216,403.35 en 31 obras.

Gráfica Número 4. Gasto realizado en 2025 respecto al grado de rezago de la localidad donde se realizó la obra o acción en Tamalín.

Fuente: Elaboración propia con datos obtenidos de CONEVAL y del cierre de ejercicio de 2025 entregado por el H. Ayuntamiento a través del SIMVER.

ORIGINAL ORFIS

Índice y grado de marginación.

Con base en el Índice de marginación generado por CONAPO realizado en 2020, como una herramienta para medir las carencias sociales de la población de Tamalín; el Gráfico Número 5 presenta el gasto que se realizó en este municipio de acuerdo al grado de marginación de la localidad en la que se ubicaron las obras y/o acciones. Para 2025 el 75.13% del gasto realizado fue ejecutado en localidades con un grado de marginación Bajo, al gastar un total de $29,121,044.11.

Gráfico Número 5. Gasto realizado en Tamalín de acuerdo al grado de marginación dónde se realizó la obra y/o acción.

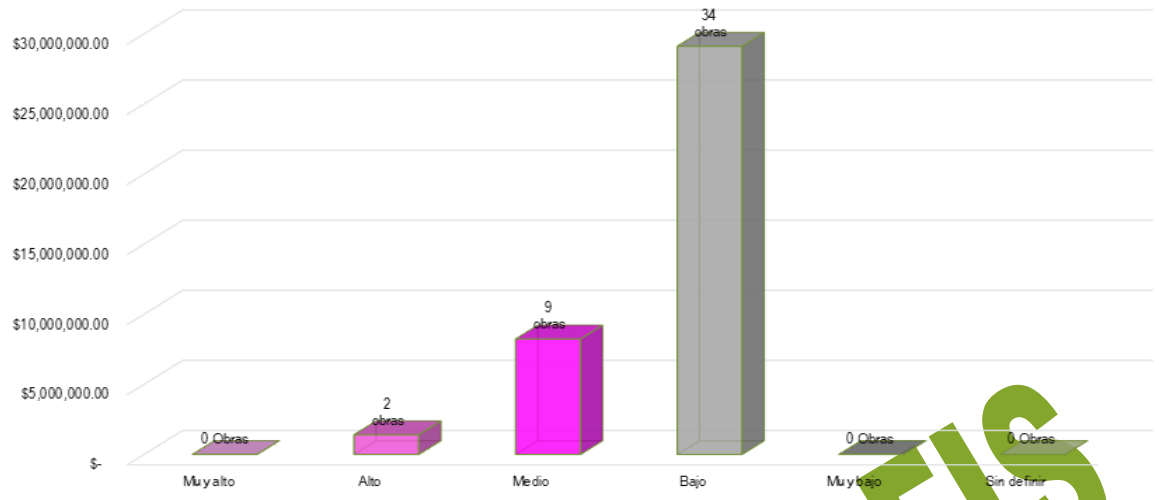

Fuente: Elaboración propia con datos obtenidos de CONEVAL y del cierre de ejercicio de 2025 entregado por el H. Ayuntamiento a través del SIMVER.

GASTO 2025

Derivado de la información presentada por el H. Ayuntamiento de Tamalín a través de SIMVER, se tiene que en 2025 se realizaron 31 obras y 14 acciones en el municipio, siendo URBANIZACIÓN MUNICIPAL el programa al que mayor recurso se le destino con un total de $11,958,217.12.

Gráfico Número 6. Gasto realizado en Tamalín por programa.

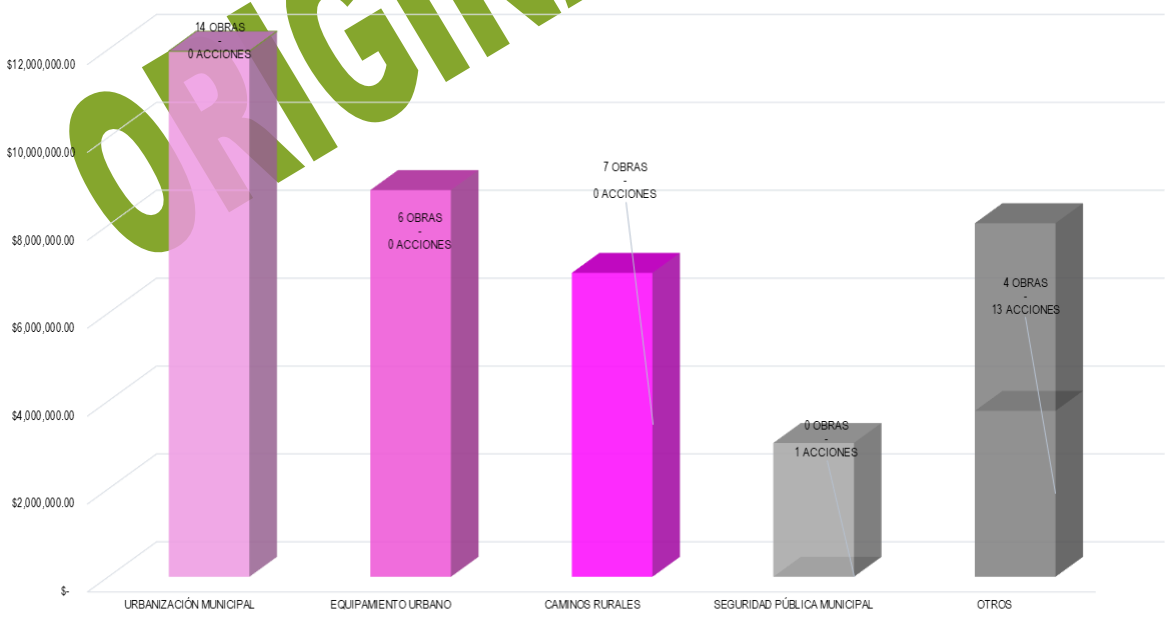

Fuente: Elaboración propia con datos obtenidos del cierre de ejercicio de 2025 entregado por el H. Ayuntamiento a través del SIMVER.

ORIGINAL ORFIS

Las obras y acciones ejecutadas en 2025 en Tamalín se realizaron con el recurso proveniente de 5 fuentes de financiamiento. La fuente de financiamiento que contribuyó con más recurso en el gasto que se realizó en Tamalín fue FAISMUN, al aportar $22,951,735.00. En la Gráfica Número 7 se presenta el gasto realizado en 2025 por fuente de financiamiento con las que se realizaron obras y acciones.

Gráfico Número 7. Gasto realizado en Tamalín por fuente de financiamiento en 2025

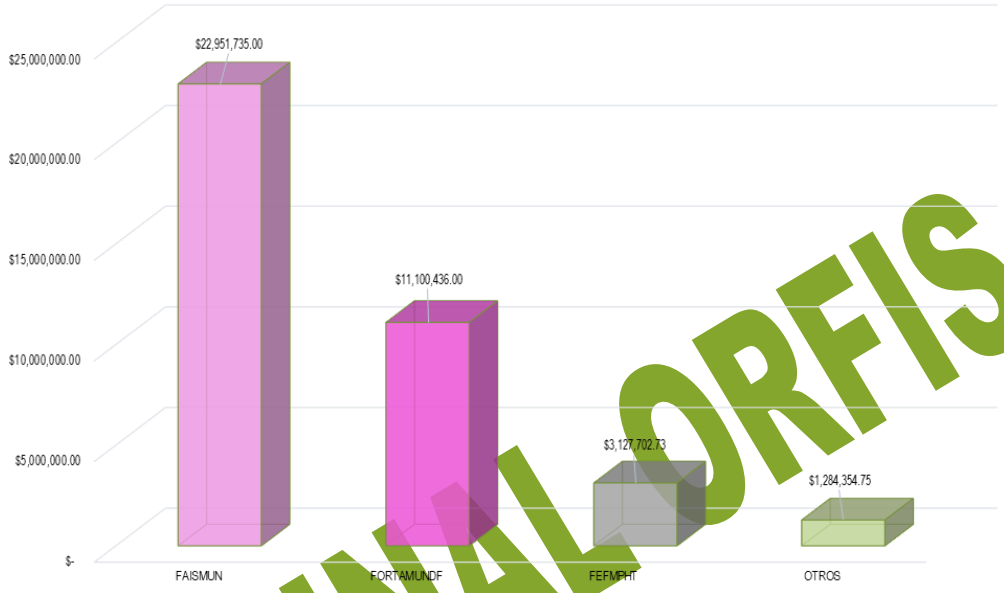

Fuente: Elaboración propia con datos obtenidos del cierre de ejercicio de 2025 entregado por el H. Ayuntamiento a través del SIMVER.

ORIGINAL ORFIS

Fondo de Aportaciones para Infraestructura Social Municipal y de las Demarcaciones del Distrito Federal (FAISMUN)

Este fondo está destinado a la ejecución de obras y acciones que tengan un impacto directo en el combate a la pobreza y el rezago social de cada municipio. Para el ejercicio 2025 en Tamalín se aplicó el gasto de este fondo por un monto $22,951,735.00 con el cual se realizaron 23 obras y acciones. De acuerdo al grado de rezago social de las localidades dónde se realizaron las obras y acciones se tiene que el gasto más representativo fue realizado en las que tienen un grado de rezago social MEDIO, en ellas se invirtió un total de $11,993,512.32 en 11 obras, lo cual representa un 52.26% del total del gasto realizado con el FAISMUN en Tamalín para 2025.

Gráfica Número 8. Gasto de FAISMUN de acuerdo al grado de rezago social de la localidad dónde se realizó el gasto.

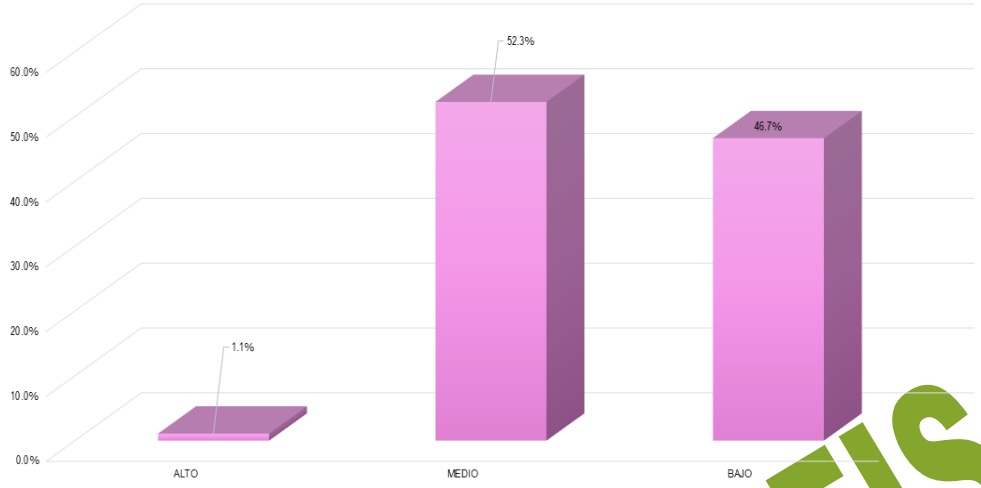

Fuente: Elaboración propia con datos obtenidos del cierre de ejercicio de 2025 entregado por el H. Ayuntamiento a través del SIMVER.

En la Gráfica Número 9 se encuentra el gasto que se realizó en Tamalín de acuerdo al grado de marginación de las localidades donde se realizaron las obras y acciones del FAISMUN, en este gráfico destaca que el 59.29% del gasto del FAISMUN se realizó en localidades con un grado de marginación Bajo, en donde el gasto realizado ascendió a $13,608,550.63.

Gráfica Número 9. Gasto de FAISMUN de acuerdo al grado de marginación de la localidad dónde se realizó el gasto.

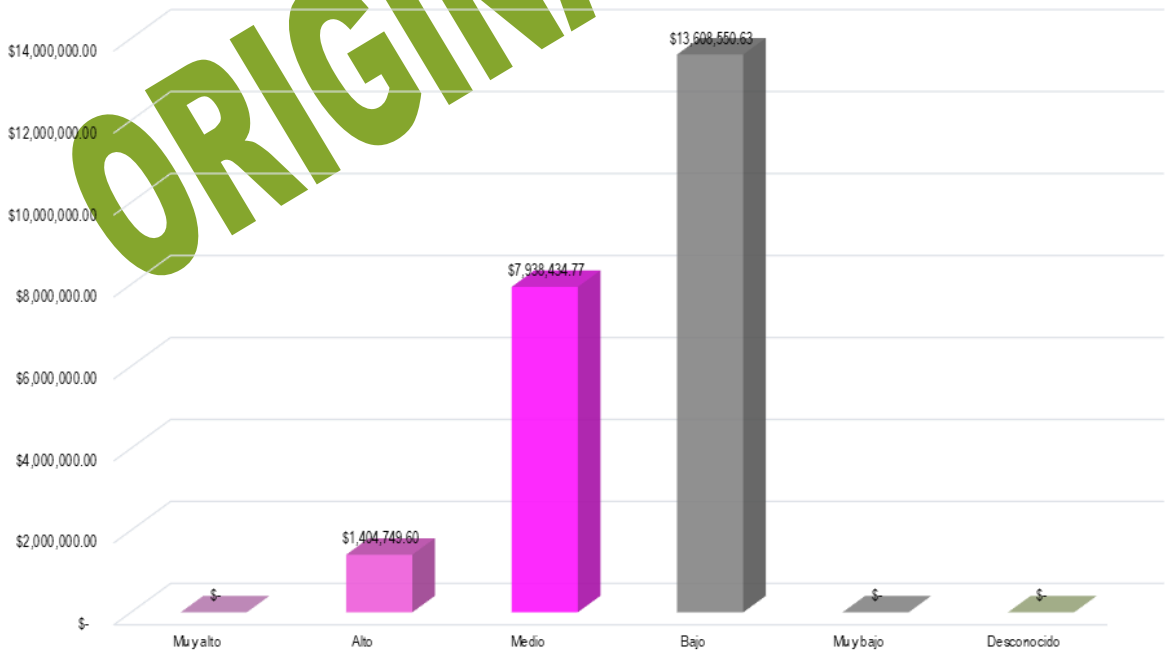

Fuente: Elaboración propia con datos obtenidos del cierre de ejercicio de 2025 entregado por el H. Ayuntamiento a través del SIMVER.

ORIGINAL ORFIS

Para el cumplimiento de los objetivos del FAISMUN, las obras y acciones se clasifican en rubros de inversión. En 2025 el municipio destinó $8,096,159.64 de este fondo para la realización de obras y/o acciones correspondientes al programa URBANIZACIÓN MUNICIPAL, lo cual significo el 35.27% del gasto total aplicado. La Gráfica Número 10 presenta los rubros de inversión en los que el municipio aplicó el recurso correspondiente al FAISMUN 2025.

Gráfica Número 10. Gasto realizado en Tamalín por programa en 2025.

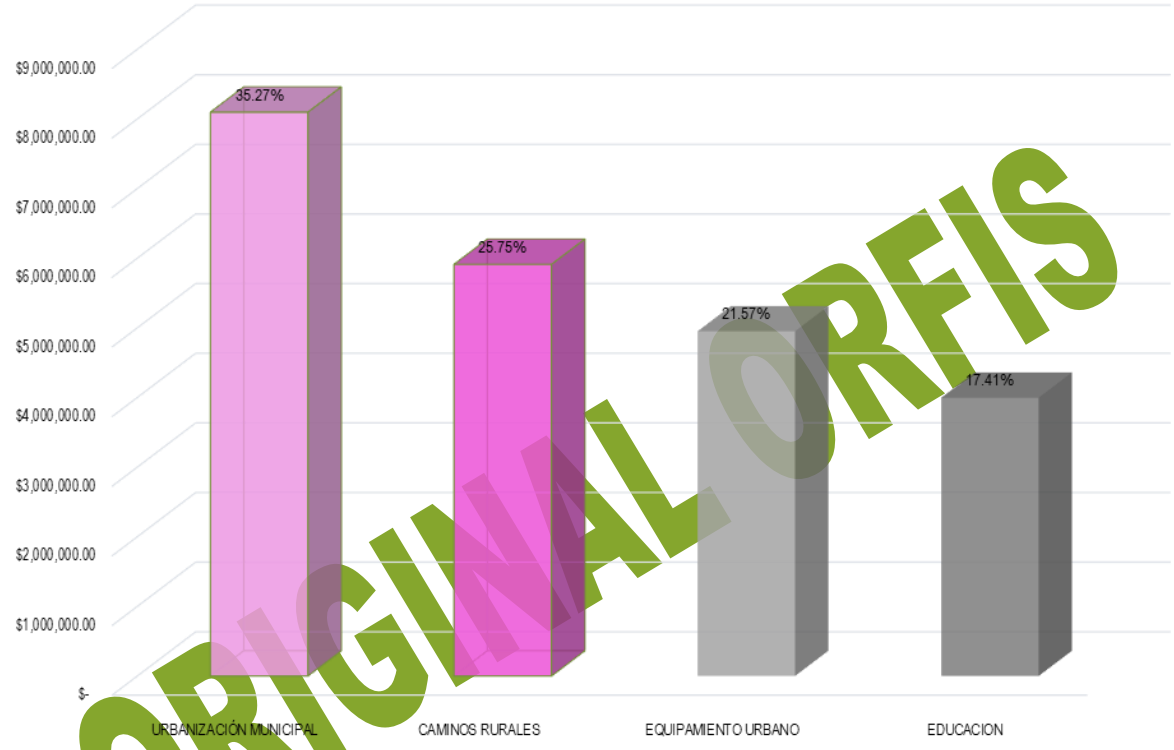

Fuente: Elaboración propia con datos obtenidos del cierre de ejercicio de 2025 entregado por el H. Ayuntamiento a través del SIMVER.

ORIGINAL ORFIS

Inversión de FAISMUN en Zonas de Atención prioritaria (ZAP)

Con base en el decreto de la Declaratoria de Zonas de Atención Prioritaria para el año 2025, emitido por la Secretaría de Bienestar y publicado en el DOF con fecha 25 de noviembre de 2023 y donde se asignaron las ZAP urbanas y rurales del municipio de Tamalín, en las que de acuerdo a lo establecido en la normativa del FAISMUN, se deben invertir dichos recursos. Cabe mencionar que en las ZAP se encuentra, principalmente población con alto grado de pobreza y rezago social.

En la Gráfica Número 11 se muestra el gasto realizado en 2025 de acuerdo a la ZAP de las localidades donde se realizaron las obras y/o acciones, destaca que la mayoría del recurso proveniente del FAISMUN se ocupó en localidades con ZAP RURAL con un total de 69.65%.

Gráfica Número 11. Clasificación de acuerdo a la ZAP dónde se realizó el gasto de FAISMUN en 2025.

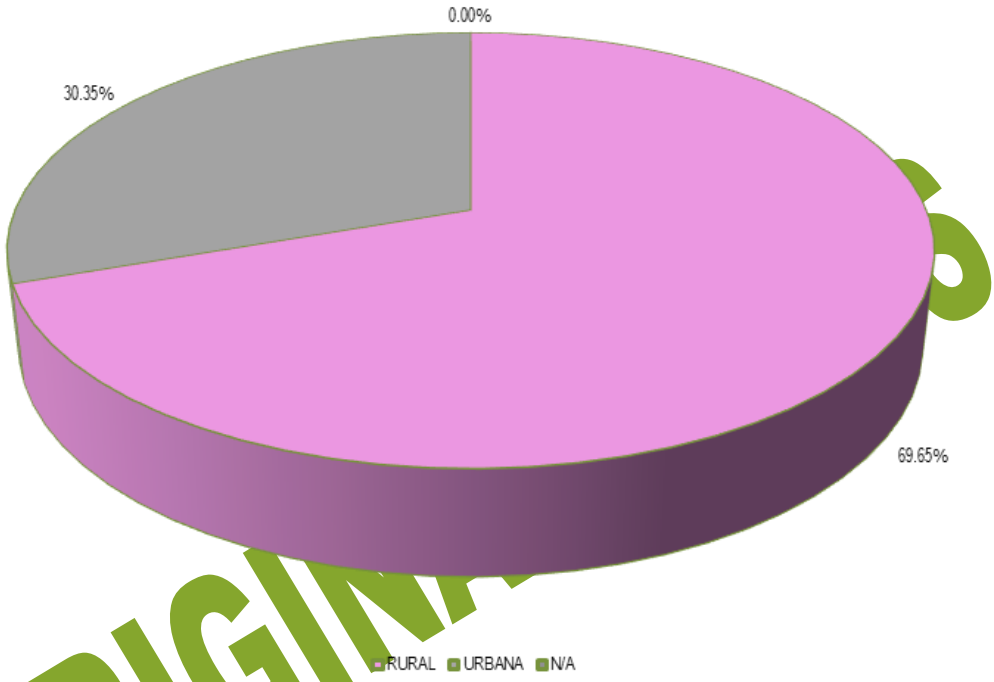

Fuente: Elaboración propia con datos obtenidos del cierre de ejercicio de 2025 entregado por el H. Ayuntamiento a través del SIMVER.

ORIGINALES

Fondo de Aportaciones para el Fortalecimiento de los Municipios y de las Demarcaciones Territoriales del Distrito Federal (FORTAMUNDF).

El gasto realizado en el municipio de Tamalín con el recurso proveniente de FORTAMUNDF sumó un total de $11,100,436.00 con lo cual se realizaron 16 obras y acciones. El programa al que mayor recurso se le destinó fue SEGURIDAD PÚBLICA MUNICIPAL con un total de $3,045,451.92. En la Gráfica Número 12 se encuentra el gasto realizado con el recurso proveniente de FORTAMUNDF en Tamalín.

Gráfica Número 12. Gasto realizado en Tamalín con recurso proveniente de FORTAMUNDF en 2025.

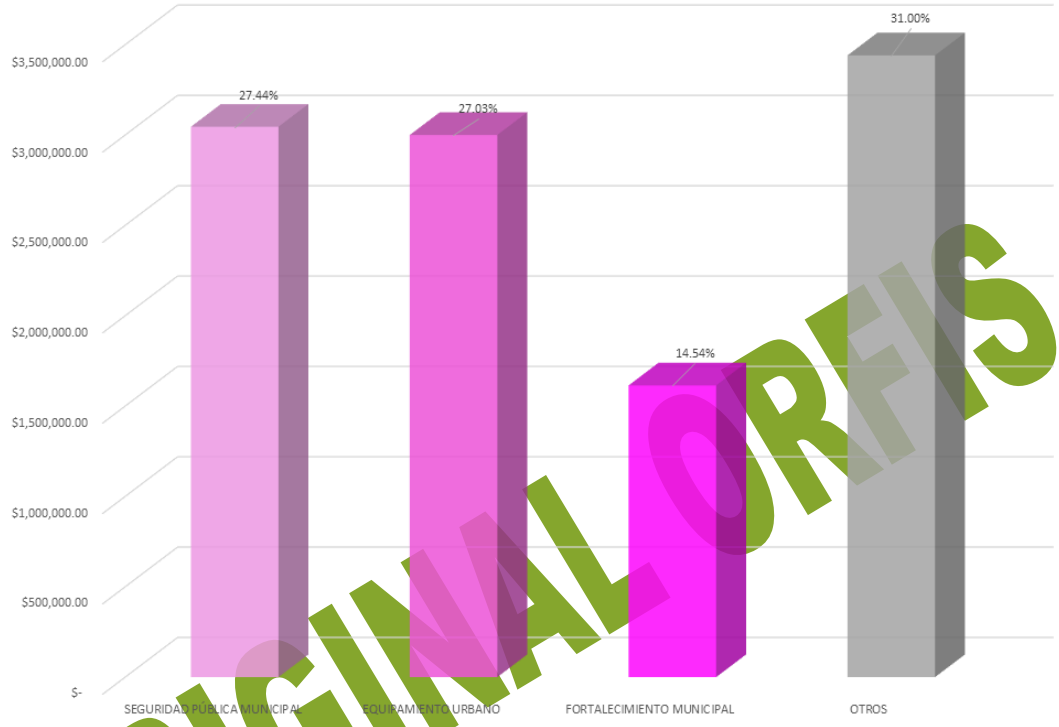

Fuente: Elaboración propia con datos obtenidos del cierre de ejercicio de 2025 entregado por el H. Ayuntamiento a través del SIMVER.

ORIGINAL ORFIS

Otros Fondos

En el ejercicio 2025, en Tamalín además del gasto realizado con recurso proveniente de FAISMUN y FORTAMUNDF se realizaron 6 obras con recurso proveniente de otras 3 fuentes de financiamiento: FEFMPHT, RECFISCALES, REM FEFMPHT 2024; siendo URBANIZACIÓN MUNICIPAL el programa en el que mayor número de obras se realizaron, Gráfica Número 13.

Gráfica Número 13. Gasto de otras fuentes de financiamiento en el municipio de Tamalín en 2025.

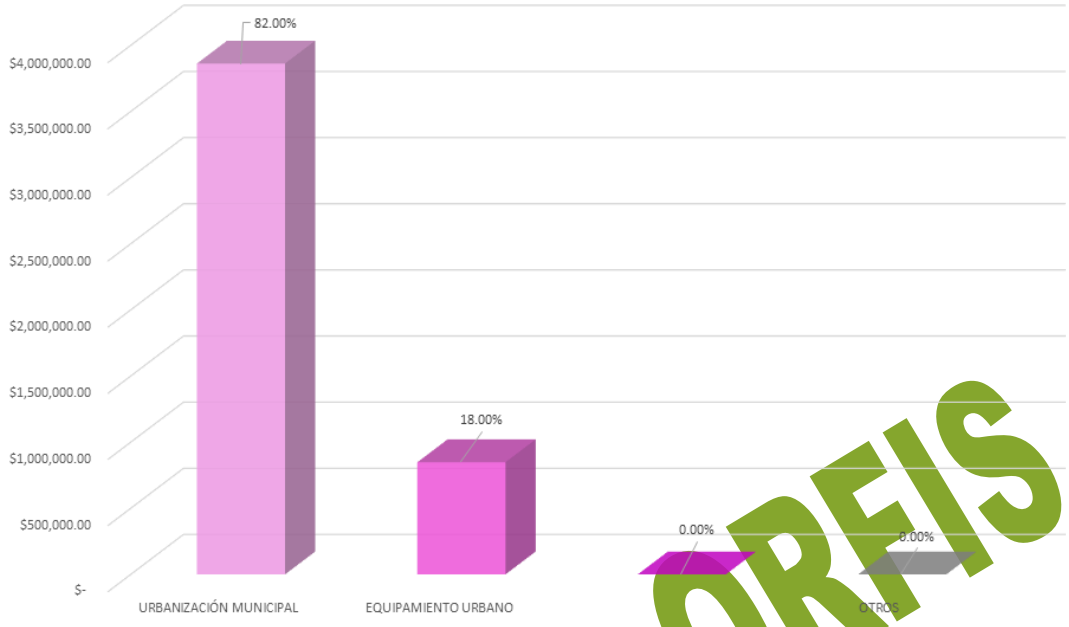

Fuente: Elaboración propia con datos obtenidos del cierre de ejercicio de 2025 entregado por el H. Ayuntamiento a través del SIMVER.

ORIGINAL ORFIS

TAMIAHUA

El municipio de Tamiahua está ubicado en la región Huasteca Alta del estado de Veracruz; por su distribución territorial ocupa el lugar número 15 de los 212 municipios del estado de Veracruz mismo que se encuentra integrado por 288 localidades, con 21,902 habitantes ocupa el lugar 102.

De acuerdo al último Censo de Población y Vivienda realizado por el INEGI, en 2020 la población de Tamiahua sumaba 21,902 habitantes, la cual estaba integrada por 10,910 de mujeres lo que equivale a 49.81% de la población y 10,992 de hombres, que representa el 50.19%. De los grupos quinquenales, el que mayor cantidad de población albergaba era el comprendido de 10-14 años, con un total de 8.04%.

Gráfica Número 1. Población de Tamiahua.

ORIGINAL ORFIS

Fuente: Elaboración propia con información de INEGI

La medición de la pobreza a nivel municipal con la información publicada por CONEVAL en 2020, se tiene que el 62.74% de la población de Tamiahua vivía en condiciones de pobreza: el 14.64% catalogado con pobreza extrema y el 48.10% con pobreza moderada; la población vulnerable alcanzó al 33.83% de la población la cual se integra por un 32.58% de población vulnerable por carencias sociales y un 1.25% vulnerables por ingresos; mientras que el 3.43% de la población de Tamiahua se contabilizó como no pobres.

Gráfica Número 2. Situación de pobreza en el municipio de Tamiahua.

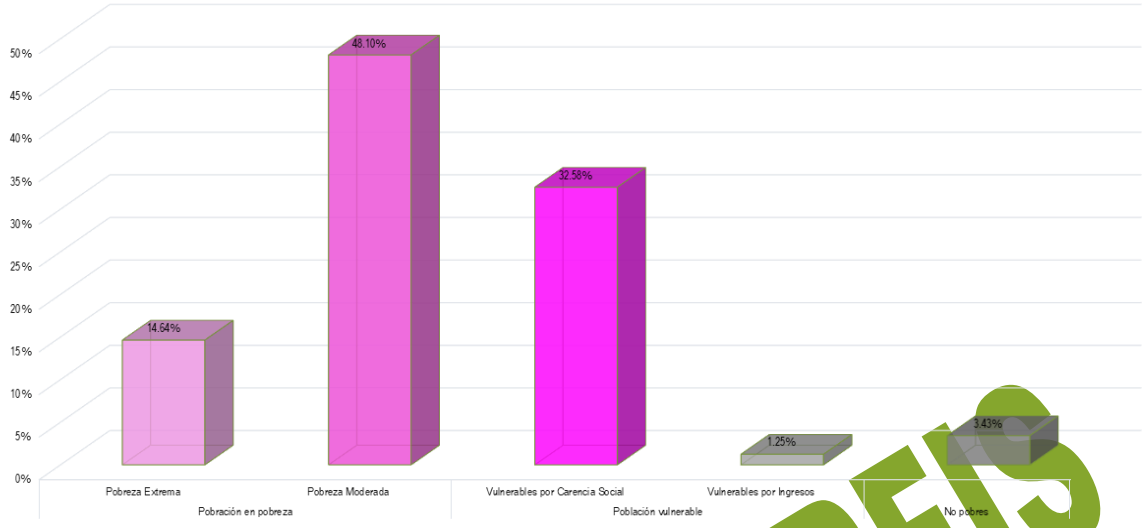

Fuente: Elaboración propia con datos de CONEVAL.

El Índice de Rezago Social emitido CONEVAL es un indicador del desarrollo social y está integrado por la medición de cuatro carencias sociales medidas en 11 variables, los resultados para Tamiahua, se presentan en el Gráfico Número 3. En dicho gráfico se muestra que en Población de 15 años o más analfabeta; Población de 15 años y más con educación básica incompleta; Viviendas que no disponen de excusado o sanitario; Viviendas que no disponen de agua entubada de la red pública; Viviendas que no disponen de drenaje; Viviendas que no disponen de energía eléctrica; Viviendas que no disponen de lavadora; y Viviendas que no disponen de refrigerador el promedio de las carencias de Tamiahua se encuentran por encima de la media estatal.

Gráfica Número 3. Situación de pobreza en el municipio de Tamiahua.

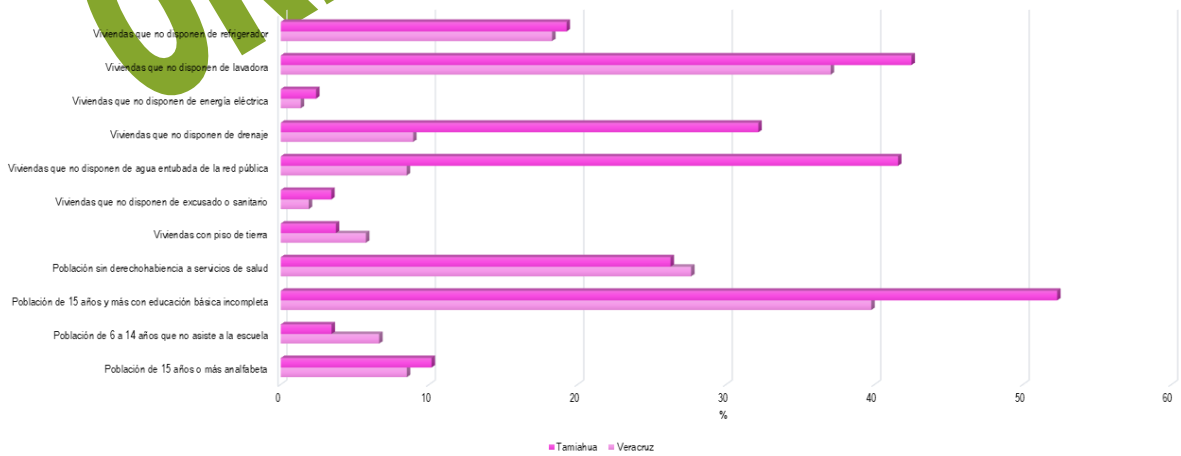

Fuente: Elaboración propia con datos de CONEVAL.

ORIGINAL ORFIS

Por las características de su población, el municipio de Tamiahua se clasifica como un municipio con grado de rezago social Medio ocupando la posición 63 en el estado y la 639 a nivel nacional.

La Gráfica Número 4 muestra la inversión en obras y acciones de Tamiahua en 2025 de acuerdo al grado de rezago social de la localidad dónde se invirtió dicho recurso. Se tiene que el 89.92% del gasto se aplicó en localidades con un grado de rezago social Bajo con un total de $ 65,381,022.35 en 57 obras.

Gráfica Número 4. Gasto realizado en 2025 respecto al grado de rezago de la localidad donde se realizó la obra o acción en Tamiahua.

Fuente: Elaboración propia con datos obtenidos de CONEVAL y del cierre de ejercicio de 2025 entregado por el H. Ayuntamiento a través del SIMVER.

ORIGINAL ORFIS

Índice y grado de marginación.

Con base en el Índice de marginación generado por CONAPO realizado en 2020, como una herramienta para medir las carencias sociales de la población de Tamiahua; el Gráfico Número 5 presenta el gasto que se realizó en este municipio de acuerdo al grado de marginación de la localidad en la que se ubicaron las obras y/o acciones. Para 2025 el 89.72% del gasto realizado fue ejecutado en localidades con un grado de marginación Bajo, al gastar un total de $65,231,022.35.

Gráfico Número 5. Gasto realizado en Tamiahua de acuerdo al grado de marginación dónde se realizó la obra y/o acción.

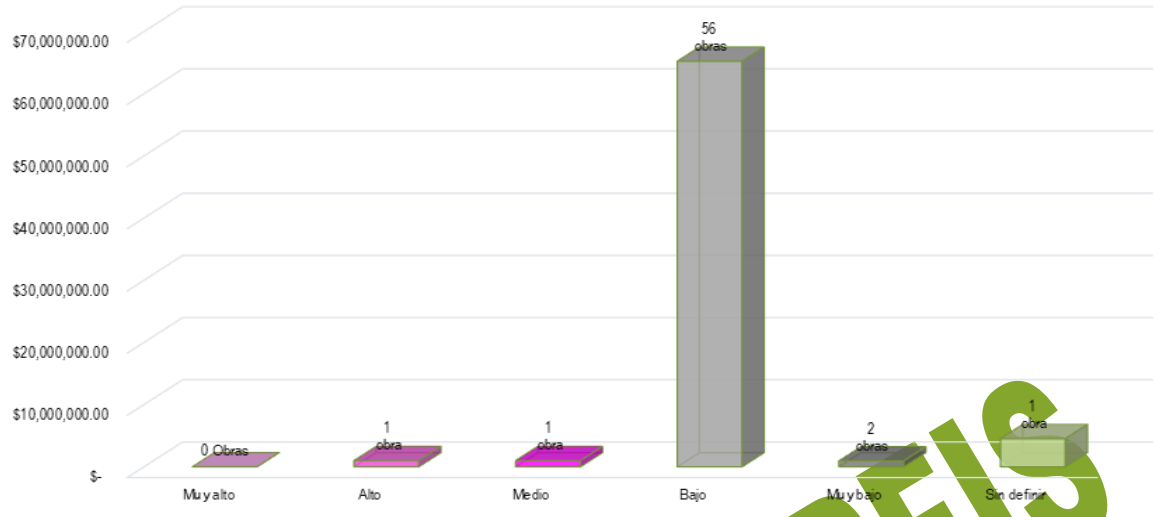

Fuente: Elaboración propia con datos obtenidos de CONEVAL y del cierre de ejercicio de 2025 entregado por el H. Ayuntamiento a través del SIMVER.

GASTO 2025

Derivado de la información presentada por el H. Ayuntamiento de Tamiahua a través de SIMVER, se tiene que en 2025 se realizaron 31 obras y 30 acciones en el municipio, siendo CAMINOS RURALES el programa al que mayor recurso se le destino con un total de $20,139,028.35.

Gráfico Número 6. Gasto realizado en Tamiahua por programa.

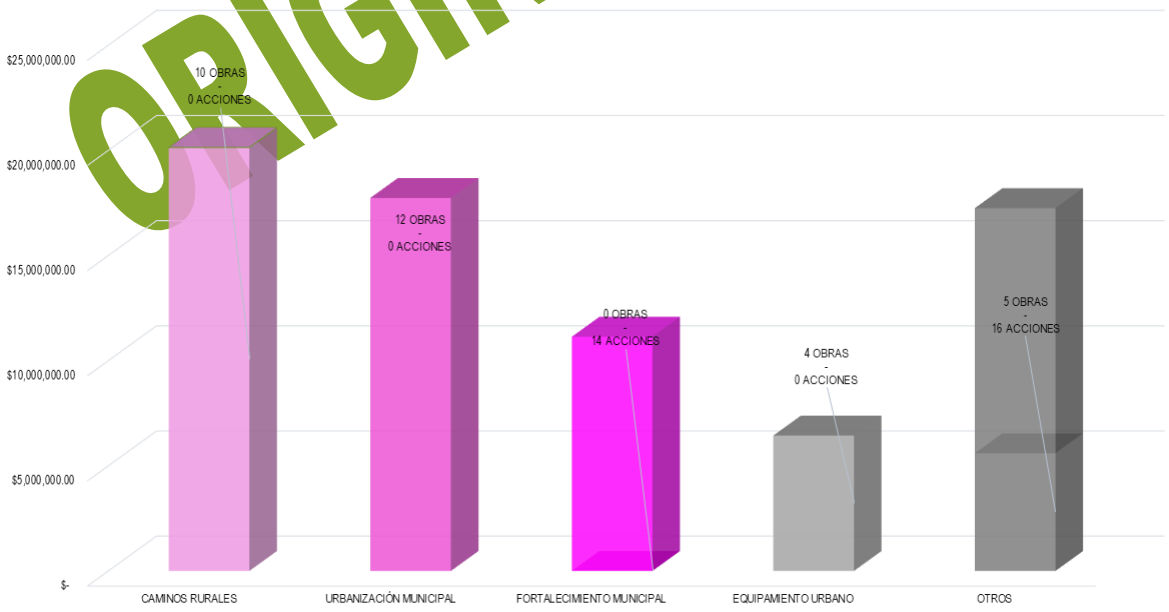

Fuente: Elaboración propia con datos obtenidos del cierre de ejercicio de 2025 entregado por el H. Ayuntamiento a través del SIMVER.

ORIGINAL ORFIS

Las obras y acciones ejecutadas en 2025 en Tamiahua se realizaron con el recurso proveniente de 7 fuentes de financiamiento. La fuente de financiamiento que contribuyó con más recurso en el gasto que se realizó en Tamiahua fue FAISMUN, al aportar $42,175,583.87. En la Gráfica Número 7 se presenta el gasto realizado en 2025 por fuente de financiamiento con las que se realizaron obras y acciones.

Gráfico Número 7. Gasto realizado en Tamiahua por fuente de financiamiento en 2025

Fuente: Elaboración propia con datos obtenidos del cierre de ejercicio de 2025 entregado por el H. Ayuntamiento a través del SIMVER.

ORIGINAL ORFIS

Fondo de Aportaciones para Infraestructura Social Municipal y de las Demarcaciones del Distrito Federal (FAISMUN)

Este fondo está destinado a la ejecución de obras y acciones que tengan un impacto directo en el combate a la pobreza y el rezago social de cada municipio. Para el ejercicio 2025 en Tamiahua se aplicó el gasto de este fondo por un monto $42,175,583.87 con el cual se realizaron 22 obras y acciones. De acuerdo al grado de rezago social de las localidades dónde se realizaron las obras y acciones se tiene que el gasto más representativo fue realizado en las que tienen un grado de rezago social BAJO, en ellas se invirtió un total de $35,849,928.54 en 19 obras, lo cual representa un 85.00% del total del gasto realizado con el FAISMUN en Tamiahua para 2025.

Gráfica Número 8. Gasto de FAISMUN de acuerdo al grado de rezago social de la localidad dónde se realizó el gasto.

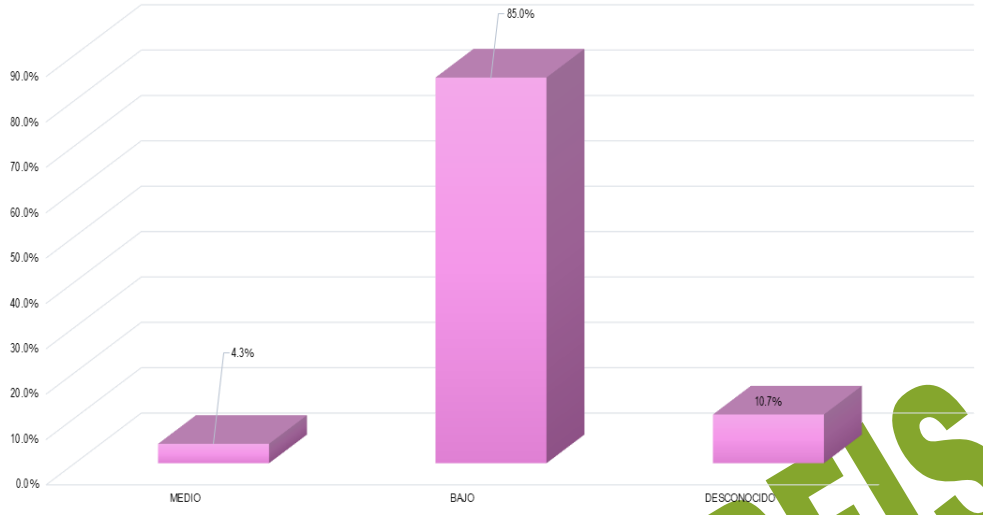

Fuente: Elaboración propia con datos obtenidos del cierre de ejercicio de 2025 entregado por el H. Ayuntamiento a través del SIMVER.

En la Gráfica Número 9 se encuentra el gasto que se realizó en Tamiahua de acuerdo al grado de marginación de las localidades donde se realizaron las obras y acciones del FAISMUN, en este gráfico destaca que el 85.12% del gasto del FAISMUN se realizó en localidades con un grado de marginación Bajo, en donde el gasto realizado ascendió a $35,899,928.54.

Gráfica Número 9. Gasto de FAISMUN de acuerdo al grado de marginación de la localidad dónde se realizó el gasto.

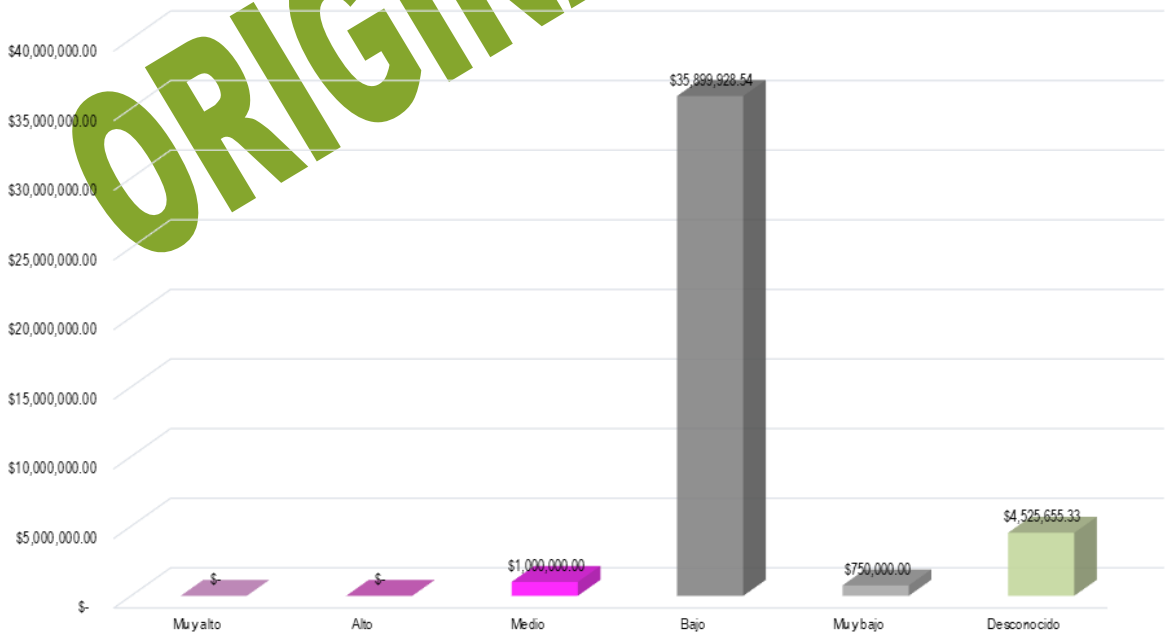

Fuente: Elaboración propia con datos obtenidos del cierre de ejercicio de 2025 entregado por el H. Ayuntamiento a través del SIMVER.

ORIGINAL ORFIS

Para el cumplimiento de los objetivos del FAISMUN, las obras y acciones se clasifican en rubros de inversión. En 2025 el municipio destinó $20,139,028.35 de este fondo para la realización de obras y/o acciones correspondientes al programa CAMINOS RURALES, lo cual significo el 47.75% del gasto total aplicado. La Gráfica Número 10 presenta los rubros de inversión en los que el municipio aplicó el recurso correspondiente al FAISMUN 2025.

Gráfica Número 10. Gasto realizado en Tamiahua por programa en 2025.

Fuente: Elaboración propia con datos obtenidos del cierre de ejercicio de 2025 entregado por el H. Ayuntamiento a través del SIMVER.

ORIGINAL ORFIS

Inversión de FAISMUN en Zonas de Atención prioritaria (ZAP)

Con base en el decreto de la Declaratoria de Zonas de Atención Prioritaria para el año 2025, emitido por la Secretaría de Bienestar y publicado en el DOF con fecha 25 de noviembre de 2023 y donde se asignaron las ZAP urbanas y rurales del municipio de Tamiahua, en las que de acuerdo a lo establecido en la normativa del FAISMUN, se deben invertir dichos recursos. Cabe mencionar que en las ZAP se encuentra, principalmente población con alto grado de pobreza y rezago social.

En la Gráfica Número 11 se muestra el gasto realizado en 2025 de acuerdo a la ZAP de las localidades donde se realizaron las obras y/o acciones, destaca que la mayoría del recurso proveniente del FAISMUN se ocupó en localidades con ZAP RURAL con un total de 67.06%.

Gráfica Número 11. Clasificación de acuerdo a la ZAP dónde se realizó el gasto de FAISMUN en 2025.

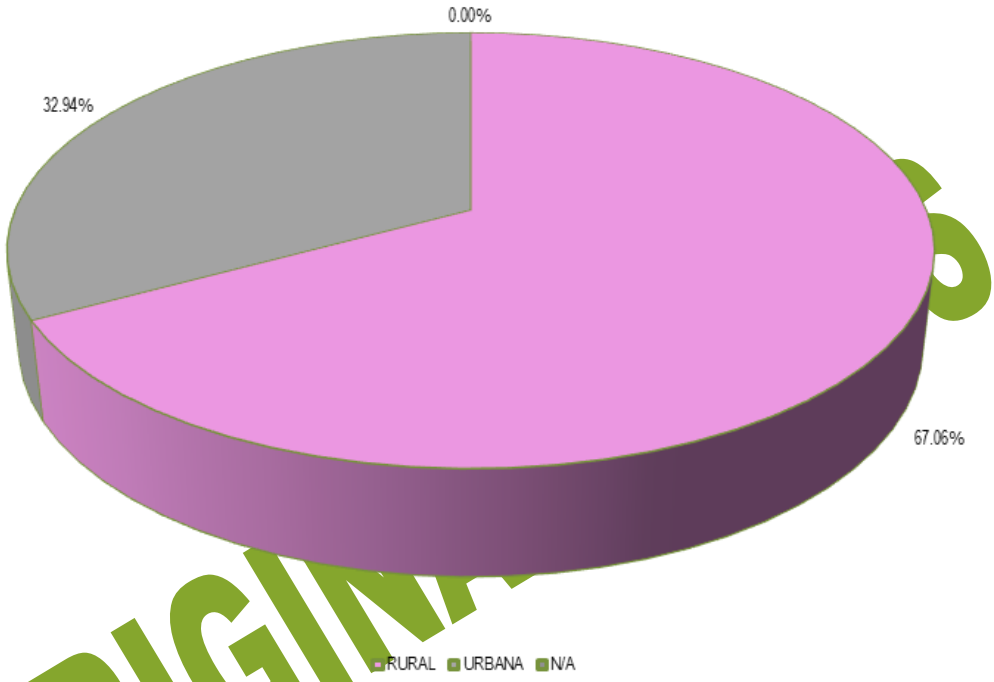

Fuente: Elaboración propia con datos obtenidos del cierre de ejercicio de 2025 entregado por el H. Ayuntamiento a través del SIMVER.

ORIGINALES

Fondo de Aportaciones para el Fortalecimiento de los Municipios y de las Demarcaciones Territoriales del Distrito Federal (FORTAMUNDF).

El gasto realizado en el municipio de Tamiahua con el recurso proveniente de FORTAMUNDF sumó un total de $20,610,314.12 con lo cual se realizaron 24 obras y acciones. El programa al que mayor recurso se le destinó fue FORTALECIMIENTO MUNICIPAL con un total de $11,137,166.28. En la Gráfica Número 12 se encuentra el gasto realizado con el recurso proveniente de FORTAMUNDF en Tamiahua.

Gráfica Número 12. Gasto realizado en Tamiahua con recurso proveniente de FORTAMUNDF en 2025.

Fuente: Elaboración propia con datos obtenidos del cierre de ejercicio de 2025 entregado por el H. Ayuntamiento a través del SIMVER.

ORIGINAL ORFIS

Otros Fondos

En el ejercicio 2025, en Tamiahua además del gasto realizado con recurso proveniente de FAISMUN y FORTAMUNDF se realizaron 15 obras con recurso proveniente de otras 5 fuentes de financiamiento: FAISMUN 2024, FEFMPHM, FEFMPHT, FORTAMUNDF 2024, REM FEFMPHT 2023; siendo URBANIZACIÓN MUNICIPAL el programa en el que mayor número de obras se realizaron, Gráfica Número 13.

Gráfica Número 13. Gasto de otras fuentes de financiamiento en el municipio de Tamiahua en 2025.

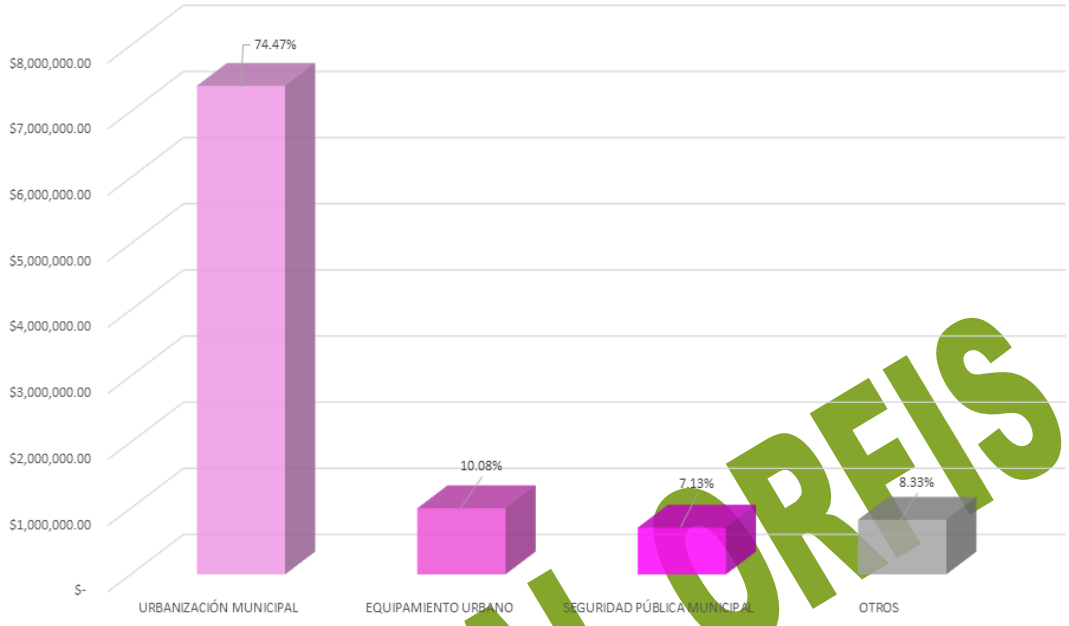

Fuente: Elaboración propia con datos obtenidos del cierre de ejercicio de 2025 entregado por el H. Ayuntamiento a través del SIMVER.

ORIGINAL ORFIS

TAMPICO ALTO

El municipio de Tampico Alto está ubicado en la región Huasteca Alta del estado de Veracruz; por su distribución territorial ocupa el lugar número 22 de los 212 municipios del estado de Veracruz mismo que se encuentra integrado por 323 localidades, con 11,561 habitantes ocupa el lugar 158.

De acuerdo al último Censo de Población y Vivienda realizado por el INEGI, en 2020 la población de Tampico Alto sumaba 11,561 habitantes, la cual estaba integrada por 5,634 de mujeres lo que equivale a 48.73% de la población y 5,927 de hombres, que representa el 51.27%. De los grupos quinquenales, el que mayor cantidad de población albergaba era el comprendido de 10-14 años, con un total de 7.66%.

Gráfica Número 1. Población de Tampico Alto.

ORIGINAL ORFIS

Fuente: Elaboración propia con información de INEGI

La medición de la pobreza a nivel municipal con la información publicada por CONEVAL en 2020, se tiene que el 54.18% de la población de Tampico Alto vivía en condiciones de pobreza: el 11.25% catalogado con pobreza extrema y el 42.93% con pobreza moderada; la población vulnerable alcanzó al 40.62% de la población la cual se integra por un 38.67% de población vulnerable por carencias sociales y un 1.95% vulnerables por ingresos; mientras que el 5.19% de la población de Tampico Alto se contabilizó como no pobres.

Gráfica Número 2. Situación de pobreza en el municipio de Tampico Alto.

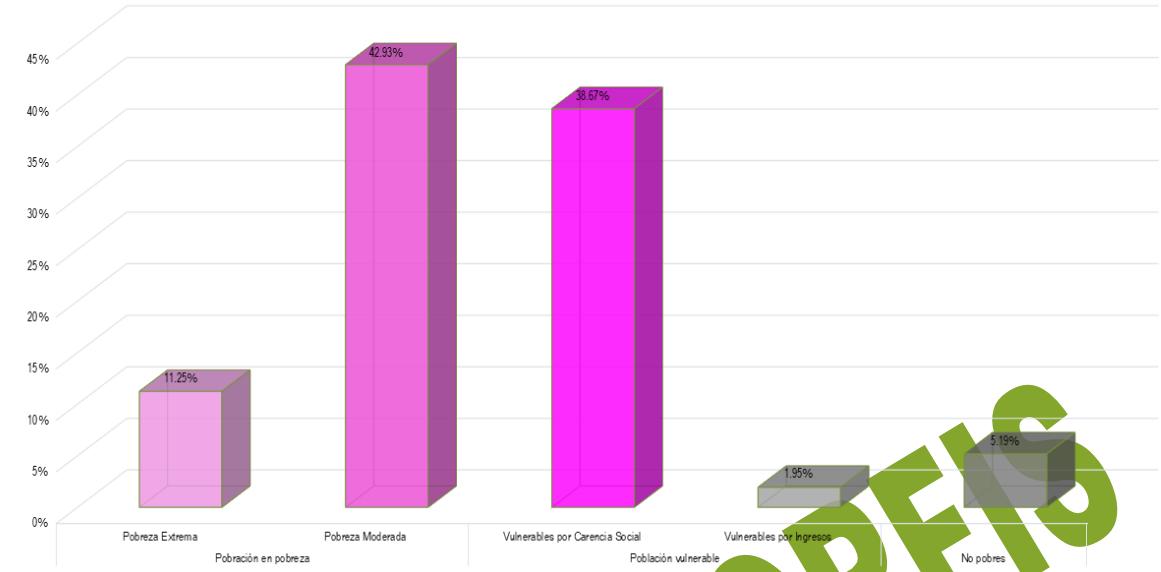

Fuente: Elaboración propia con datos de CONEVAL.

El Índice de Rezago Social emitido CONEVAL es un indicador del desarrollo social y está integrado por la medición de cuatro carencias sociales medidas en 11 variables, los resultados para Tampico Alto, se presentan en el Gráfico Número 3. En dicho gráfico se muestra que en Población de 15 años y más con educación básica incompleta; Población sin derechohabiencia a servicios de salud; Viviendas que no disponen de excusado o sanitario; Viviendas que no disponen de agua entubada de la red pública; Viviendas que no disponen de drenaje; y Viviendas que no disponen de energía eléctrica el promedio de las carencias de Tampico Alto se encuentran por encima de la media estatal.

Gráfica Número 3. Situación de pobreza en el municipio de Tampico Alto.

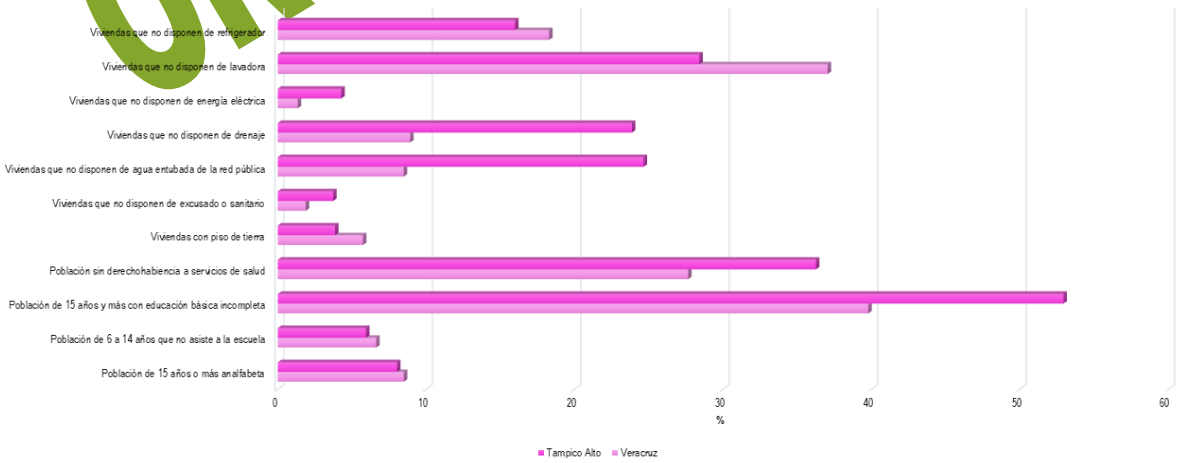

Fuente: Elaboración propia con datos de CONEVAL.

ORIGINAL ORFIS

Por las características de su población, el municipio de Tampico Alto se clasifica como un municipio con grado de rezago social Bajo ocupando la posición 101 en el estado y la 924 a nivel nacional.

La Gráfica Número 4 muestra la inversión en obras y acciones de Tampico Alto en 2025 de acuerdo al grado de rezago social de la localidad dónde se invirtió dicho recurso. Se tiene que el 83.18% del gasto se aplicó en localidades con un grado de rezago social Bajo con un total de $ 42,608,161.87 en 55 obras.

Gráfica Número 4. Gasto realizado en 2025 respecto al grado de rezago de la localidad donde se realizó la obra o acción en Tampico Alto.

Fuente: Elaboración propia con datos obtenidos de CONEVAL y del cierre de ejercicio de 2025 entregado por el H. Ayuntamiento a través del SIMVER.

ORIGINAL ORFIS

Índice y grado de marginación.

Con base en el Índice de marginación generado por CONAPO realizado en 2020, como una herramienta para medir las carencias sociales de la población de Tampico Alto; el Gráfico Número 5 presenta el gasto que se realizó en este municipio de acuerdo al grado de marginación de la localidad en la que se ubicaron las obras y/o acciones. Para 2025 el 59.45% del gasto realizado fue ejecutado en localidades con un grado de marginación Muy bajo, al gastar un total de $30,453,172.38.

Gráfico Número 5. Gasto realizado en Tampico Alto de acuerdo al grado de marginación dónde se realizó la obra y/o acción.

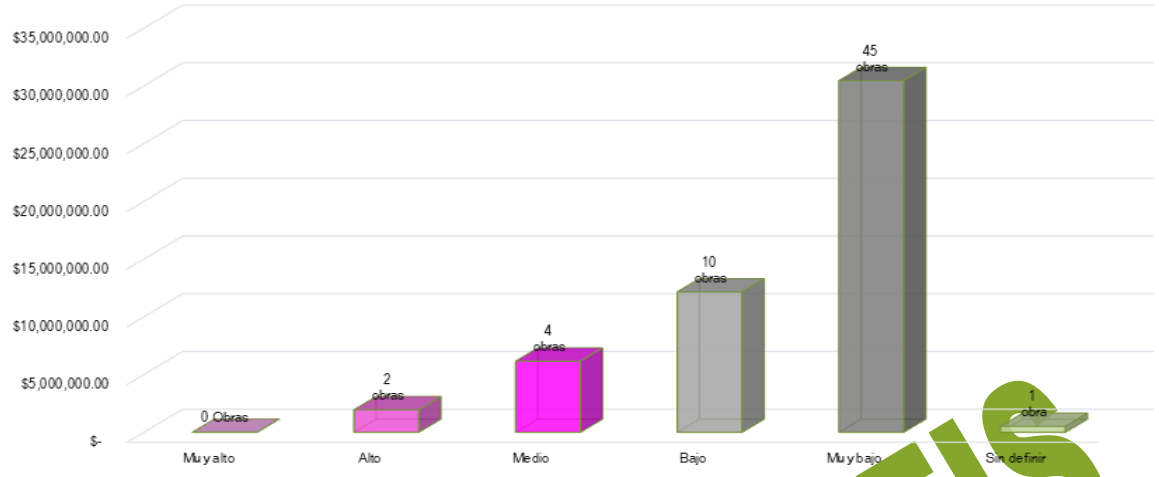

Fuente: Elaboración propia con datos obtenidos de CONEVAL y del cierre de ejercicio de 2025 entregado por el H. Ayuntamiento a través del SIMVER.

GASTO 2025

Derivado de la información presentada por el H. Ayuntamiento de Tampico Alto a través de SIMVER, se tiene que en 2025 se realizaron 38 obras y 24 acciones en el municipio, siendo URBANIZACIÓN MUNICIPAL el programa al que mayor recurso se le destino con un total de $15,152,849.62.

Gráfico Número 6. Gasto realizado en Tampico Alto por programa.

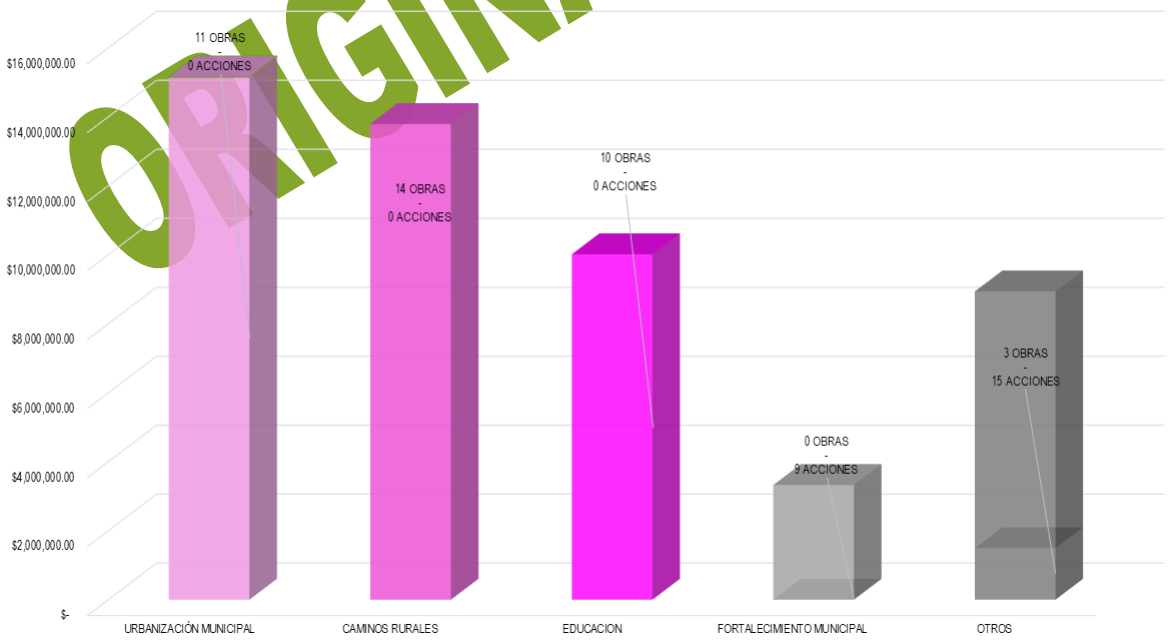

Fuente: Elaboración propia con datos obtenidos del cierre de ejercicio de 2025 entregado por el H. Ayuntamiento a través del SIMVER.

ORIGINAL ORFIS

Las obras y acciones ejecutadas en 2025 en Tampico Alto se realizaron con el recurso proveniente de 7 fuentes de financiamiento. La fuente de financiamiento que contribuyó con más recurso en el gasto que se realizó en Tampico Alto fue FAISMUN, al aportar $27,501,450.00. En la Gráfica Número 7 se presenta el gasto realizado en 2025 por fuente de financiamiento con las que se realizaron obras y acciones.

Gráfico Número 7. Gasto realizado en Tampico Alto por fuente de financiamiento en 2025

Fuente: Elaboración propia con datos obtenidos del cierre de ejercicio de 2025 entregado por el H. Ayuntamiento a través del SIMVER.

ORIGINAL ORFIS

Fondo de Aportaciones para Infraestructura Social Municipal y de las Demarcaciones del Distrito Federal (FAISMUN)

Este fondo está destinado a la ejecución de obras y acciones que tengan un impacto directo en el combate a la pobreza y el rezago social de cada municipio. Para el ejercicio 2025 en Tampico Alto se aplicó el gasto de este fondo por un monto $27,501,450.00 con el cual se realizaron 24 obras y acciones. De acuerdo al grado de rezago social de las localidades dónde se realizaron las obras y acciones se tiene que el gasto más representativo fue realizado en las que tienen un grado de rezago social BAJO, en ellas se invirtió un total de $25,534,819.14 en 22 obras, lo cual representa un 92.85% del total del gasto realizado con el FAISMUN en Tampico Alto para 2025.

Gráfica Número 8. Gasto de FAISMUN de acuerdo al grado de rezago social de la localidad dónde se realizó el gasto.

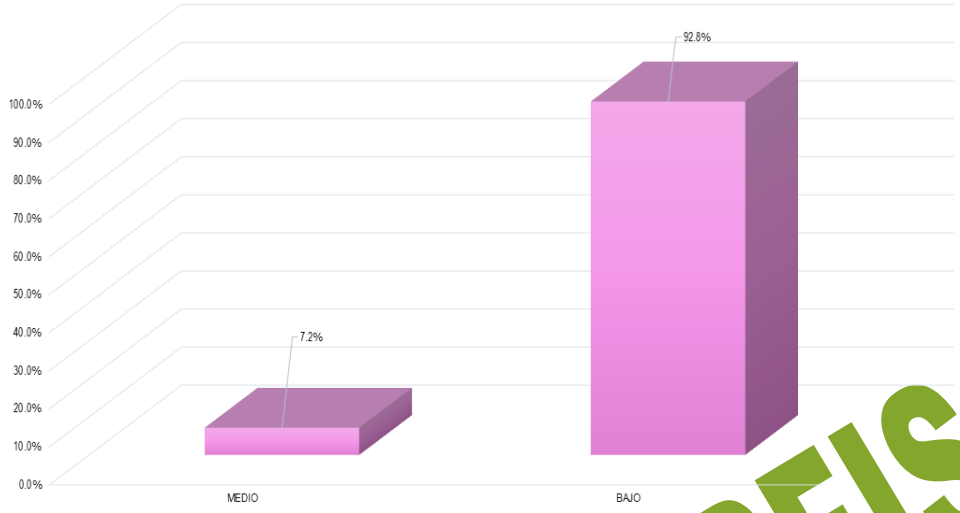

Fuente: Elaboración propia con datos obtenidos del cierre de ejercicio de 2025 entregado por el H. Ayuntamiento a través del SIMVER.

En la Gráfica Número 9 se encuentra el gasto que se realizó en Tampico Alto de acuerdo al grado de marginación de las localidades donde se realizaron las obras y acciones del FAISMUN, en este gráfico destaca que el 65.61% del gasto del FAISMUN se realizó en localidades con un grado de marginación Muy bajo, en donde el gasto realizado ascendió a $18,044,329.96.

Gráfica Número 9. Gasto de FAISMUN de acuerdo al grado de marginación de la localidad dónde se realizó el gasto.

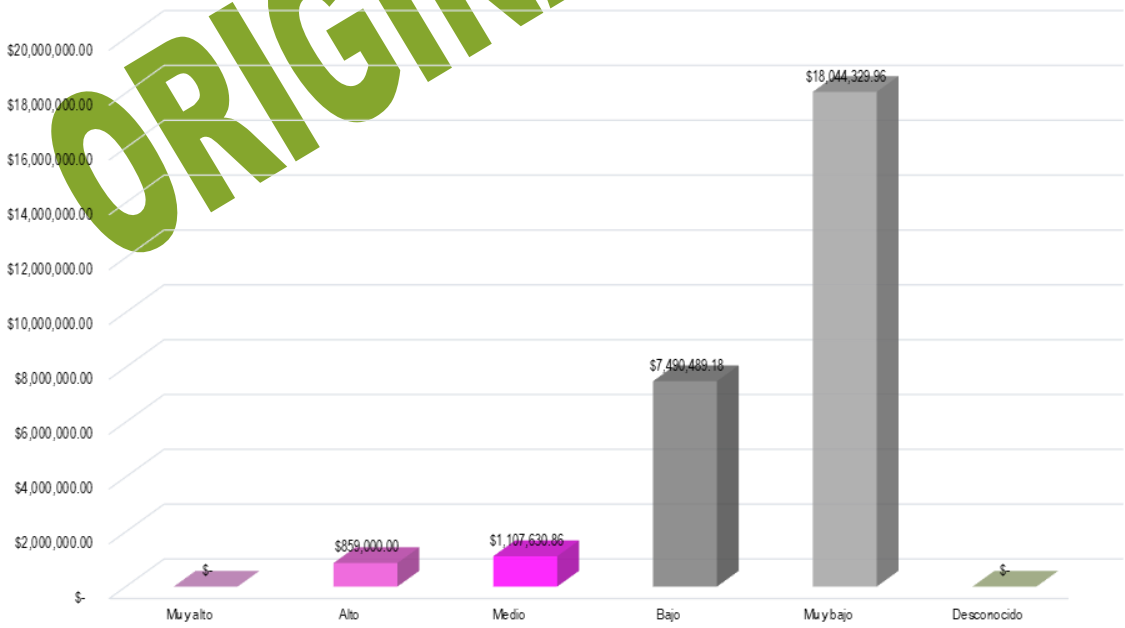

Fuente: Elaboración propia con datos obtenidos del cierre de ejercicio de 2025 entregado por el H. Ayuntamiento a través del SIMVER.

ORIGINAL ORFIS

Para el cumplimiento de los objetivos del FAISMUN, las obras y acciones se clasifican en rubros de inversión. En 2025 el municipio destinó $15,152,849.62 de este fondo para la realización de obras y/o acciones correspondientes al programa URBANIZACIÓN MUNICIPAL, lo cual significo el 55.10% del gasto total aplicado. La Gráfica Número 10 presenta los rubros de inversión en los que el municipio aplicó el recurso correspondiente al FAISMUN 2025.

Gráfica Número 10. Gasto realizado en Tampico Alto por programa en 2025.

Fuente: Elaboración propia con datos obtenidos del cierre de ejercicio de 2025 entregado por el H. Ayuntamiento a través del SIMVER.

ORIGINAL ORFIS

Inversión de FAISMUN en Zonas de Atención prioritaria (ZAP)

Con base en el decreto de la Declaratoria de Zonas de Atención Prioritaria para el año 2025, emitido por la Secretaría de Bienestar y publicado en el DOF con fecha 25 de noviembre de 2023 y donde se asignaron las ZAP urbanas y rurales del municipio de Tampico Alto, en las que de acuerdo a lo establecido en la normativa del FAISMUN, se deben invertir dichos recursos. Cabe mencionar que en las ZAP se encuentra, principalmente población con alto grado de pobreza y rezago social.

En la Gráfica Número 11 se muestra el gasto realizado en 2025 de acuerdo a la ZAP de las localidades donde se realizaron las obras y/o acciones, destaca que la mayoría del recurso proveniente del FAISMUN se ocupó en localidades con ZAP RURAL con un total de 55.76%.

Gráfica Número 11. Clasificación de acuerdo a la ZAP dónde se realizó el gasto de FAISMUN en 2025.

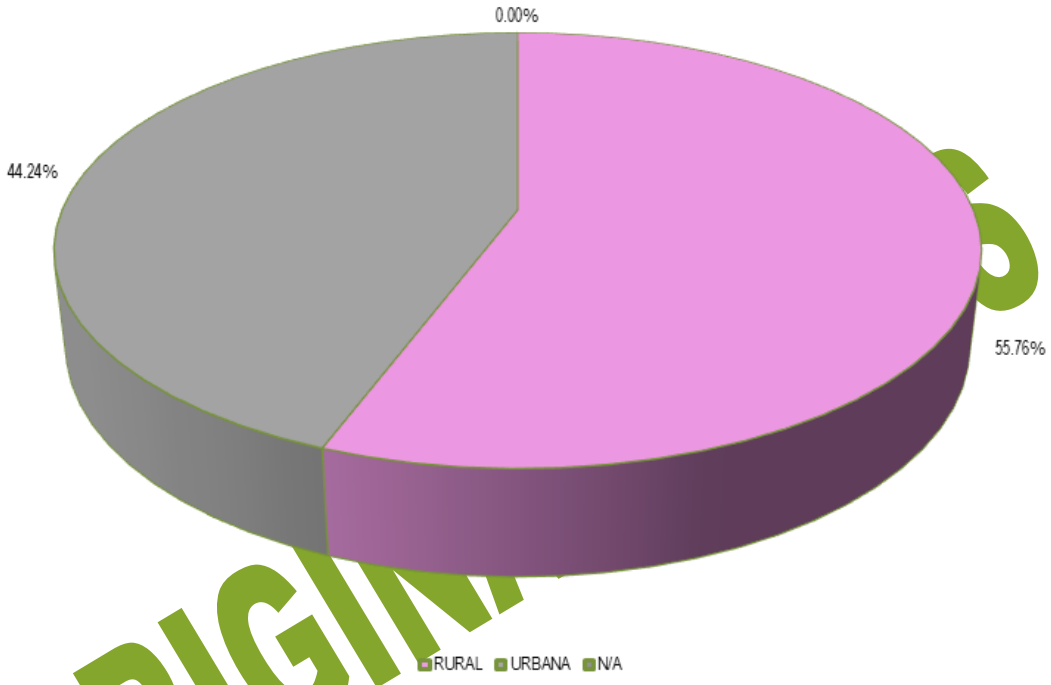

Fuente: Elaboración propia con datos obtenidos del cierre de ejercicio de 2025 entregado por el H. Ayuntamiento a través del SIMVER.

ORIGINAL

Fondo de Aportaciones para el Fortalecimiento de los Municipios y de las Demarcaciones Territoriales del Distrito Federal (FORTAMUNDF).

El gasto realizado en el municipio de Tampico Alto con el recurso proveniente de FORTAMUNDF sumó un total de $11,036,539.67 con lo cual se realizaron 25 obras y acciones. El programa al que mayor recurso se le destinó fue FORTALECIMIENTO MUNICIPAL con un total de $3,325,657.66. En la Gráfica Número 12 se encuentra el gasto realizado con el recurso proveniente de FORTAMUNDF en Tampico Alto.

Gráfica Número 12. Gasto realizado en Tampico Alto con recurso proveniente de FORTAMUNDF en 2025.

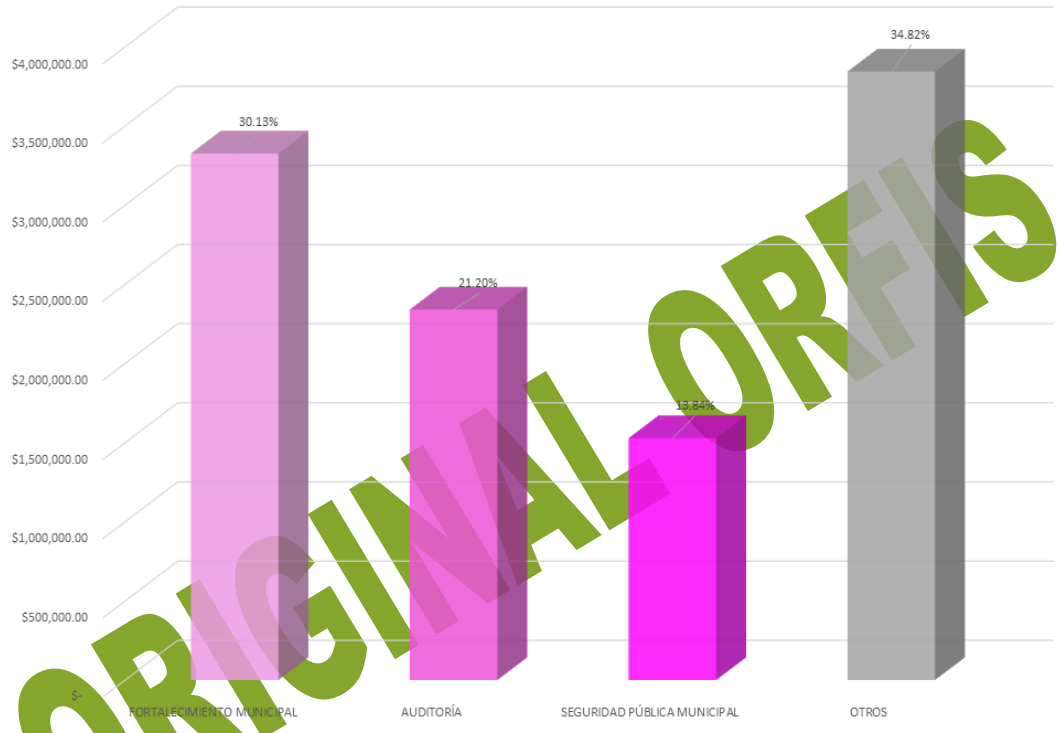

ORIGINAL ORFIS

Fuente: Elaboración propia con datos obtenidos del cierre de ejercicio de 2025 entregado por el H. Ayuntamiento a través del SIMVER.

Otros Fondos

En el ejercicio 2025, en Tampico Alto además del gasto realizado con recurso proveniente de FAISMUN y FORTAMUNDF se realizaron 13 obras con recurso proveniente de otras 5 fuentes de financiamiento: FEFMPHM, FEFMPHT, INTFAISMUN, REM FEFMPHM 2024, REM FEFMPHT 2024; siendo CAMINOS RURALES el programa en el que mayor número de obras se realizaron, Gráfica Número 13.

Gráfica Número 13. Gasto de otras fuentes de financiamiento en el municipio de Tampico Alto en 2025.

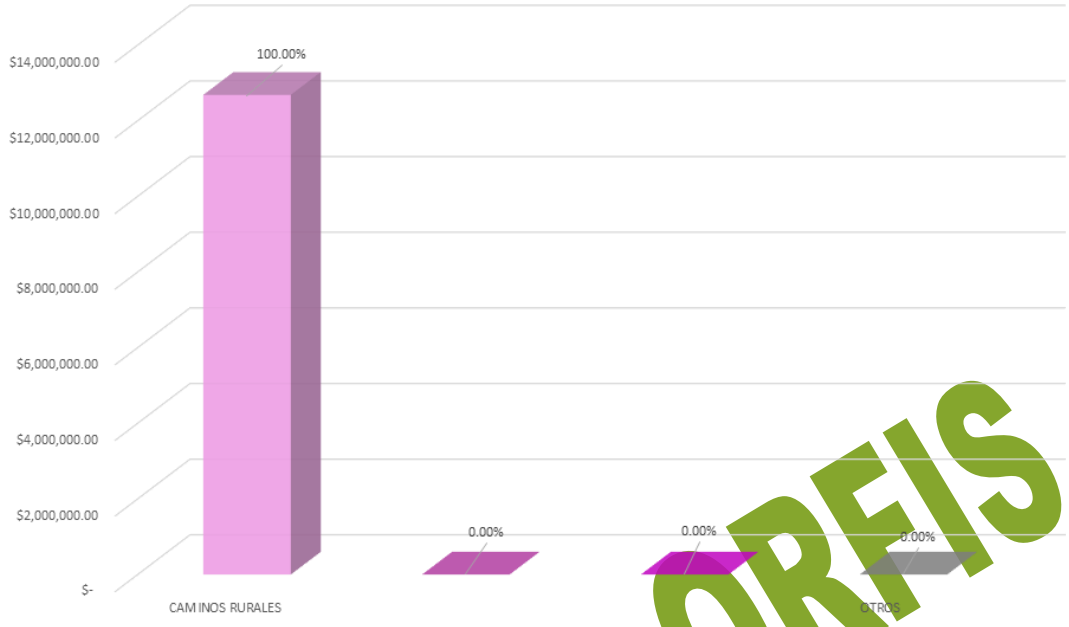

Fuente: Elaboración propia con datos obtenidos del cierre de ejercicio de 2025 entregado por el H. Ayuntamiento a través del SIMVER.

ORIGINAL ORFIS

TANCOCO

El municipio de Tancoco está ubicado en la región Huasteca Baja del estado de Veracruz; por su distribución territorial ocupa el lugar número 111 de los 212 municipios del estado de Veracruz mismo que se encuentra integrado por 59 localidades, con 5,795 habitantes ocupa el lugar 189.

De acuerdo al último Censo de Población y Vivienda realizado por el INEGI, en 2020 la población de Tancoco sumaba 5,795 habitantes, la cual estaba integrada por 3,010 de mujeres lo que equivale a 51.94% de la población y 2,785 de hombres, que representa el 48.06%. De los grupos quinquenales, el que mayor cantidad de población albergaba era el comprendido de 15-19 años, con un total de 8.68%.

Gráfica Número 1. Población de Tancoco.

ORIGINAL ORFIS

Fuente: Elaboración propia con información de INEGI

La medición de la pobreza a nivel municipal con la información publicada por CONEVAL en 2020, se tiene que el 64.08% de la población de Tancoco vivía en condiciones de pobreza: el 15.29% catalogado con pobreza extrema y el 48.79% con pobreza moderada; la población vulnerable alcanzó al 31.84% de la población la cual se integra por un 31.10% de población vulnerable por carencias sociales y un 0.74% vulnerables por ingresos; mientras que el 4.07% de la población de Tancoco se contabilizó como no pobres.

Gráfica Número 2. Situación de pobreza en el municipio de Tancoco.

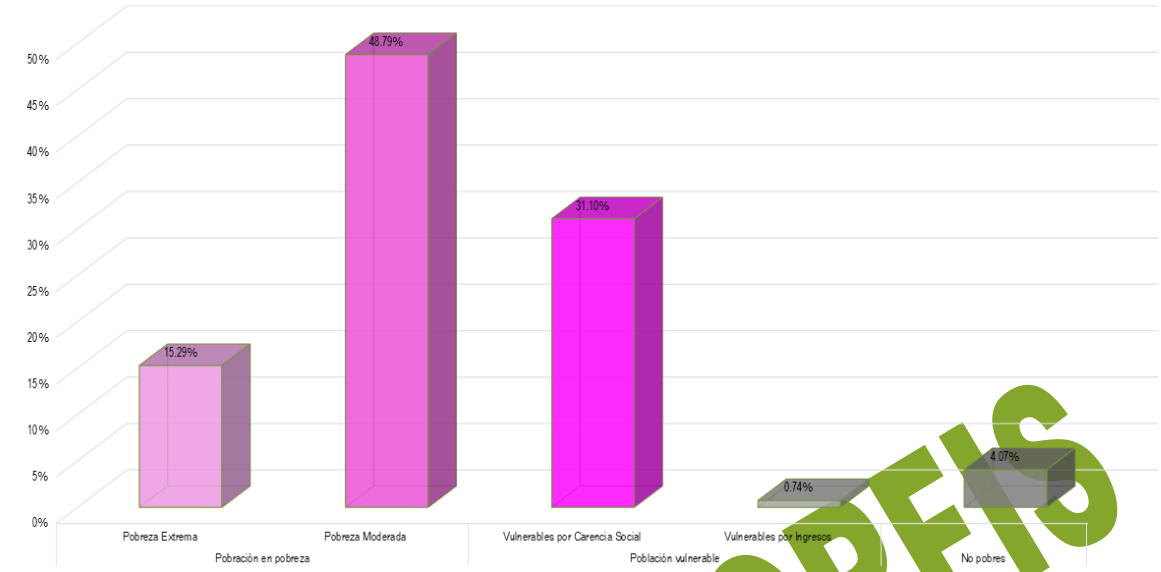

Fuente: Elaboración propia con datos de CONEVAL.

El Índice de Rezago Social emitido CONEVAL es un indicador del desarrollo social y está integrado por la medición de cuatro carencias sociales medidas en 11 variables, los resultados para Tancoco, se presentan en el Gráfico Número 3. En dicho gráfico se muestra que en Población de 15 años o más analfabeta; Población de 15 años y más con educación básica incompleta; Viviendas que no disponen de agua entubada de la red pública; Viviendas que no disponen de drenaje; Viviendas que no disponen de energía eléctrica; y Viviendas que no disponen de lavadora el promedio de las carencias de Tancoco se encuentran por encima de la media estatal.

Gráfica Número 3. Situación de pobreza en el municipio de Tancoco.

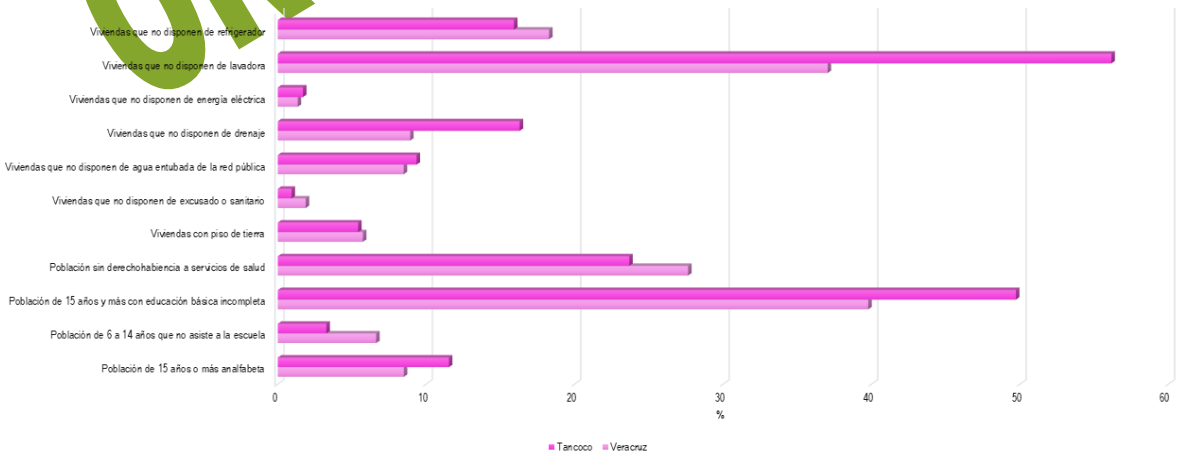

Fuente: Elaboración propia con datos de CONEVAL.

ORIGINAL ORFIS

Por las características de su población, el municipio de Tancoco se clasifica como un municipio con grado de rezago social Bajo ocupando la posición 113 en el estado y la 1031 a nivel nacional.

La Gráfica Número 4 muestra la inversión en obras y acciones de Tancoco en 2025 de acuerdo al grado de rezago social de la localidad dónde se invirtió dicho recurso. Se tiene que el 83.66% del gasto se aplicó en localidades con un grado de rezago social Bajo con un total de $ 18,347,448.34 en 28 obras.

Gráfica Número 4. Gasto realizado en 2025 respecto al grado de rezago de la localidad donde se realizó la obra o acción en Tancoco.

Fuente: Elaboración propia con datos obtenidos de CONEVAL y del cierre de ejercicio de 2025 entregado por el H. Ayuntamiento a través del SIMVER.

ORIGINAL ORFIS

Índice y grado de marginación.

Con base en el Índice de marginación generado por CONAPO realizado en 2020, como una herramienta para medir las carencias sociales de la población de Tancoco; el Gráfico Número 5 presenta el gasto que se realizó en este municipio de acuerdo al grado de marginación de la localidad en la que se ubicaron las obras y/o acciones. Para 2025 el 86.62% del gasto realizado fue ejecutado en localidades con un grado de marginación Bajo, al gastar un total de $18,996,466.84.

Gráfico Número 5. Gasto realizado en Tancoco de acuerdo al grado de marginación dónde se realizó la obra y/o acción.

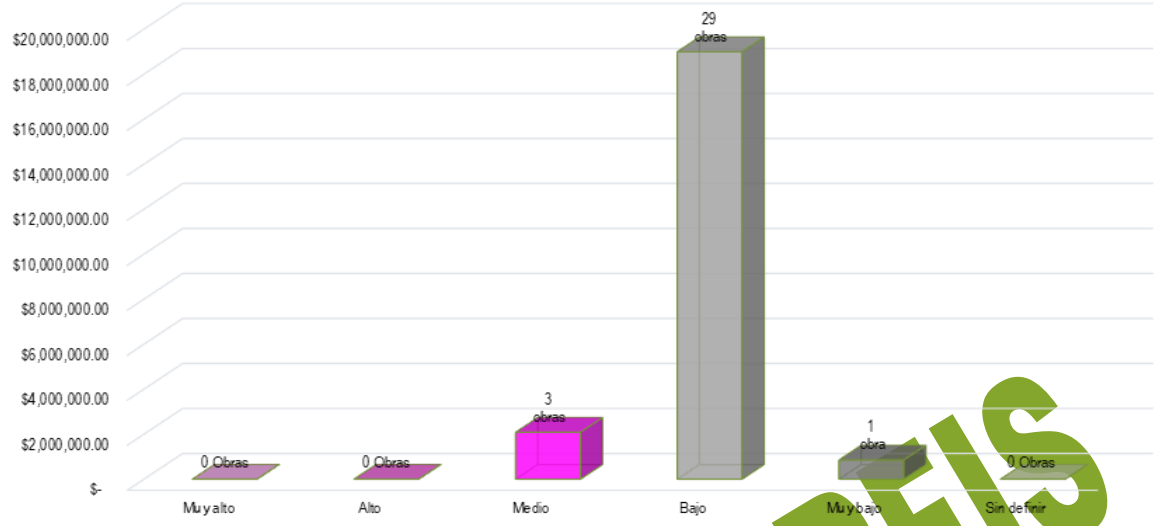

Fuente: Elaboración propia con datos obtenidos de CONEVAL y del cierre de ejercicio de 2025 entregado por el H. Ayuntamiento a través del SIMVER.

GASTO 2025

Derivado de la información presentada por el H. Ayuntamiento de Tancoco a través de SIMVER, se tiene que en 2025 se realizaron 20 obras y 13 acciones en el municipio, siendo URBANIZACIÓN MUNICIPAL el programa al que mayor recurso se le destino con un total de $6,907,080.24.

Gráfico Número 6. Gasto realizado en Tancoco por programa.

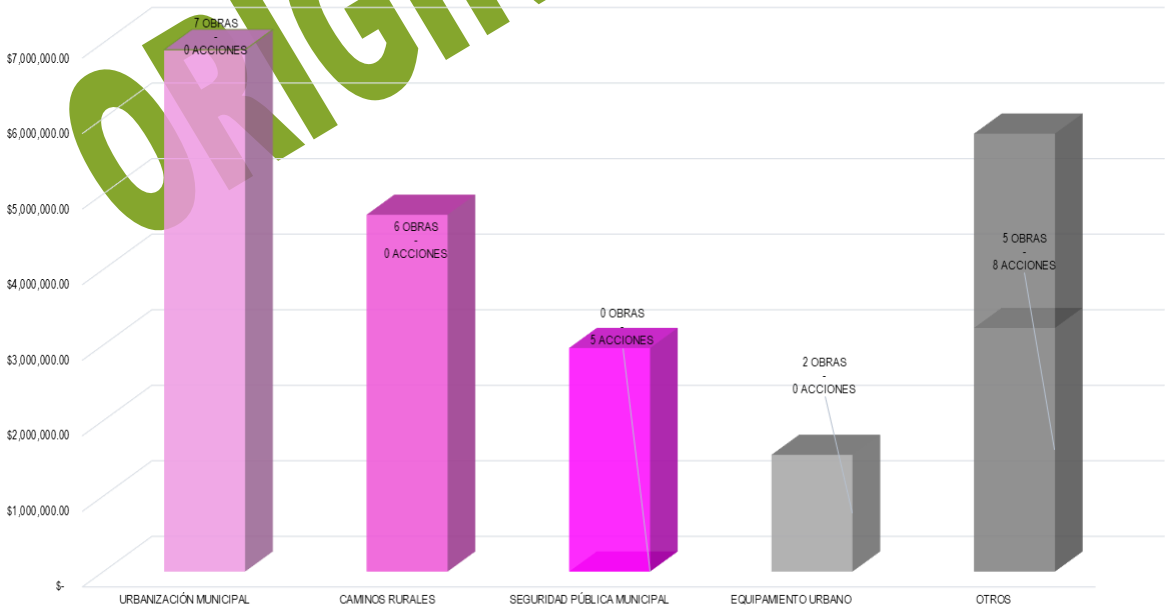

Fuente: Elaboración propia con datos obtenidos del cierre de ejercicio de 2025 entregado por el H. Ayuntamiento a través del SIMVER.

ORIGINAL ORFIS

Las obras y acciones ejecutadas en 2025 en Tancoco se realizaron con el recurso proveniente de 3 fuentes de financiamiento. La fuente de financiamiento que contribuyó con más recurso en el gasto que se realizó en Tancoco fue FAISMUN, al aportar $15,562,065.76. En la Gráfica Número 7 se presenta el gasto realizado en 2025 por fuente de financiamiento con las que se realizaron obras y acciones.

Gráfico Número 7. Gasto realizado en Tancoco por fuente de financiamiento en 2025

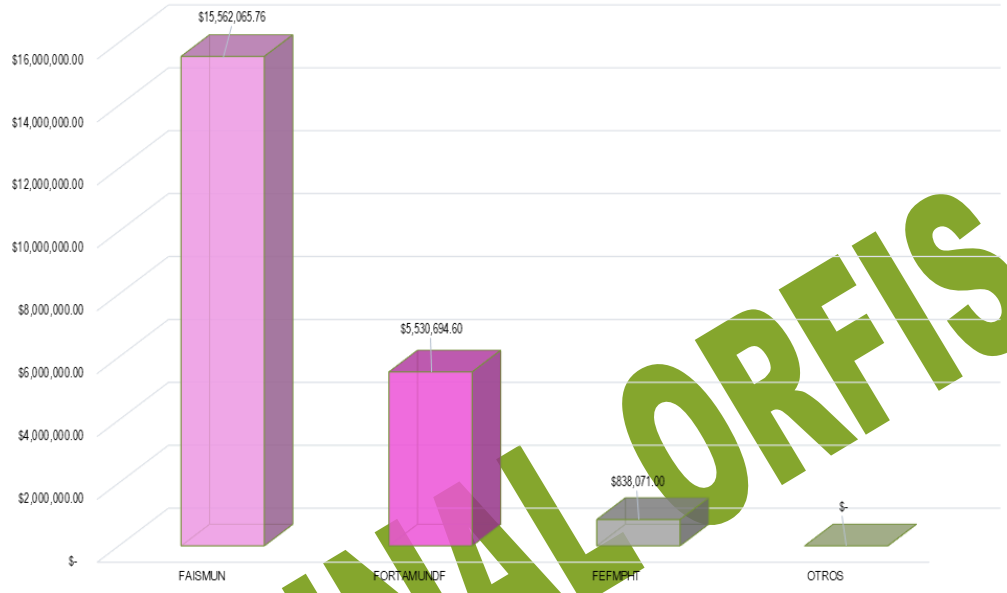

Fuente: Elaboración propia con datos obtenidos del cierre de ejercicio de 2025 entregado por el H. Ayuntamiento a través del SIMVER.

ORIGINAL ORFIS

Fondo de Aportaciones para Infraestructura Social Municipal y de las Demarcaciones del Distrito Federal (FAISMUN)

Este fondo está destinado a la ejecución de obras y acciones que tengan un impacto directo en el combate a la pobreza y el rezago social de cada municipio. Para el ejercicio 2025 en Tancoco se aplicó el gasto de este fondo por un monto $15,562,065.76 con el cual se realizaron 19 obras y acciones. De acuerdo al grado de rezago social de las localidades dónde se realizaron las obras y acciones se tiene que el gasto más representativo fue realizado en las que tienen un grado de rezago social BAJO, en ellas se invirtió un total de $12,816,753.74 en 15 obras, lo cual representa un 82.36% del total del gasto realizado con el FAISMUN en Tancoco para 2025.

Gráfica Número 8. Gasto de FAISMUN de acuerdo al grado de rezago social de la localidad dónde se realizó el gasto.

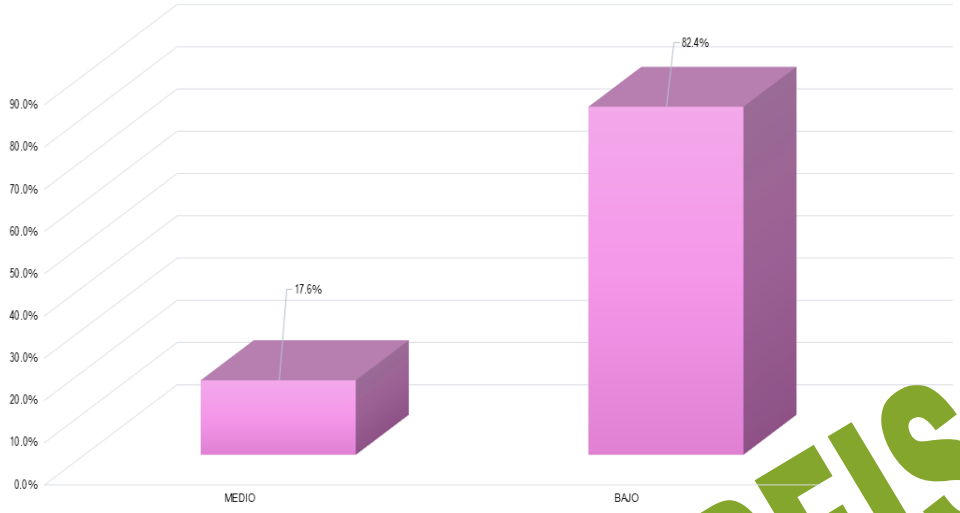

Fuente: Elaboración propia con datos obtenidos del cierre de ejercicio de 2025 entregado por el H. Ayuntamiento a través del SIMVER.

En la Gráfica Número 9 se encuentra el gasto que se realizó en Tancoco de acuerdo al grado de marginación de las localidades donde se realizaron las obras y acciones del FAISMUN, en este gráfico destaca que el 86.53% del gasto del FAISMUN se realizó en localidades con un grado de marginación Bajo, en donde el gasto realizado ascendió a $13,465,772.24.

Gráfica Número 9. Gasto de FAISMUN de acuerdo al grado de marginación de la localidad dónde se realizó el gasto.

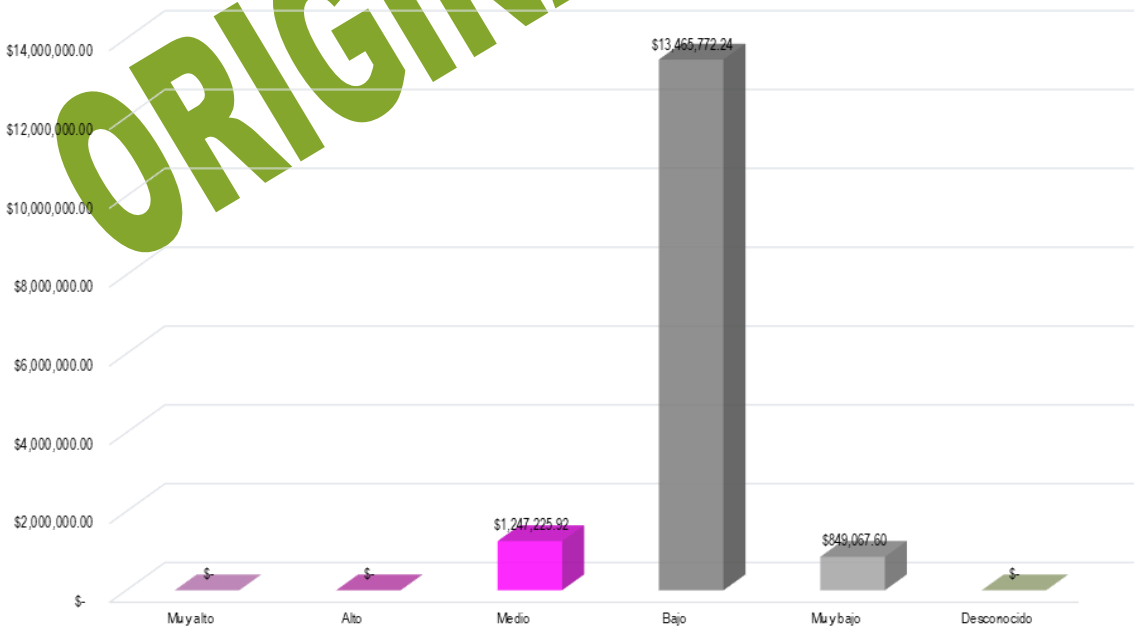

Fuente: Elaboración propia con datos obtenidos del cierre de ejercicio de 2025 entregado por el H. Ayuntamiento a través del SIMVER.

ORIGINAL ORFIS

Para el cumplimiento de los objetivos del FAISMUN, las obras y acciones se clasifican en rubros de inversión. En 2025 el municipio destinó $6,907,080.24 de este fondo para la realización de obras y/o acciones correspondientes al programa URBANIZACIÓN MUNICIPAL, lo cual significo el 44.38% del gasto total aplicado. La Gráfica Número 10 presenta los rubros de inversión en los que el municipio aplicó el recurso correspondiente al FAISMUN 2025.

Gráfica Número 10. Gasto realizado en Tancoco por programa en 2025.

Fuente: Elaboración propia con datos obtenidos del cierre de ejercicio de 2025 entregado por el H. Ayuntamiento a través del SIMVER.

ORIGINAL ORFIS

Inversión de FAISMUN en Zonas de Atención prioritaria (ZAP)

Con base en el decreto de la Declaratoria de Zonas de Atención Prioritaria para el año 2025, emitido por la Secretaría de Bienestar y publicado en el DOF con fecha 25 de noviembre de 2023 y donde se asignaron las ZAP urbanas y rurales del municipio de Tancoco, en las que de acuerdo a lo establecido en la normativa del FAISMUN, se deben invertir dichos recursos. Cabe mencionar que en las ZAP se encuentra, principalmente población con alto grado de pobreza y rezago social.

En la Gráfica Número 11 se muestra el gasto realizado en 2025 de acuerdo a la ZAP de las localidades donde se realizaron las obras y/o acciones, destaca que la mayoría del recurso proveniente del FAISMUN se ocupó en localidades con ZAP RURAL con un total de 64.61%.

Gráfica Número 11. Clasificación de acuerdo a la ZAP dónde se realizó el gasto de FAISMUN en 2025.

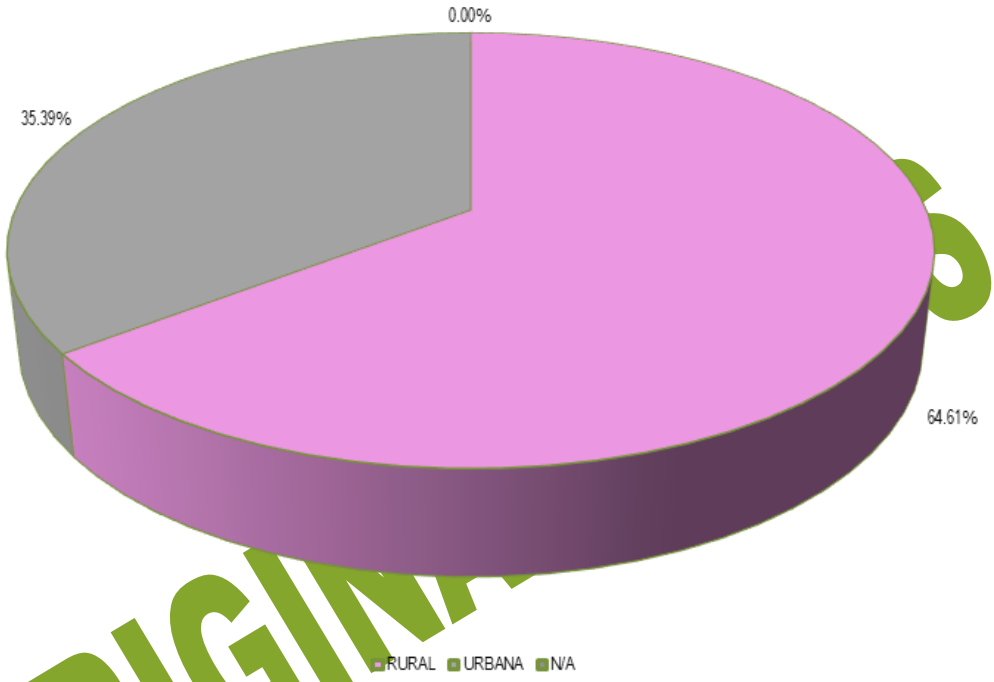

Fuente: Elaboración propia con datos obtenidos del cierre de ejercicio de 2025 entregado por el H. Ayuntamiento a través del SIMVER.

ORIGINALES

Fondo de Aportaciones para el Fortalecimiento de los Municipios y de las Demarcaciones Territoriales del Distrito Federal (FORTAMUNDF).

El gasto realizado en el municipio de Tancoco con el recurso proveniente de FORTAMUNDF sumó un total de $5,530,694.60 con lo cual se realizaron 13 obras y acciones. El programa al que mayor recurso se le destinó fue SEGURIDAD PÚBLICA MUNICIPAL con un total de $2,958,985.97. En la Gráfica Número 12 se encuentra el gasto realizado con el recurso proveniente de FORTAMUNDF en Tancoco.

Gráfica Número 12. Gasto realizado en Tancoco con recurso proveniente de FORTAMUNDF en 2025.

ORIGINAL ORFIS

Fuente: Elaboración propia con datos obtenidos del cierre de ejercicio de 2025 entregado por el H. Ayuntamiento a través del SIMVER.

Otros Fondos

En el ejercicio 2025, en Tancoco además del gasto realizado con recurso proveniente de FAISMUN y FORTAMUNDF se realizó 1 obra con recurso proveniente de otra fuente de financiamiento: FEFMPHT; siendo CAMINOS RURALES el programa en el que mayor número de obras se realizaron, Gráfica Número 13.

Gráfica Número 13. Gasto de otras fuentes de financiamiento en el municipio de Tancoco en 2025.

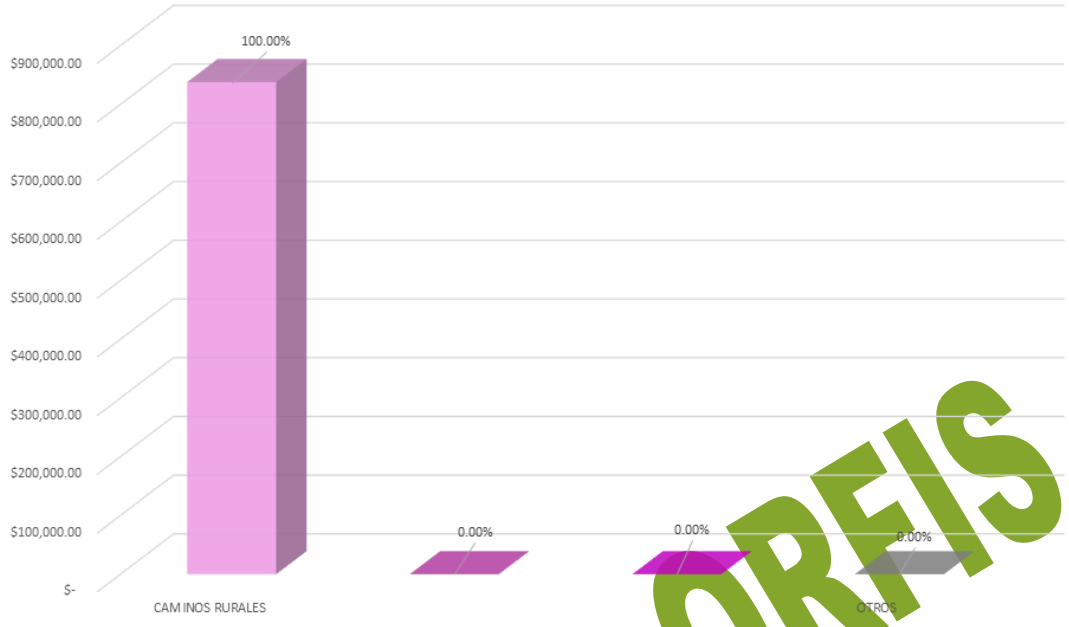

Fuente: Elaboración propia con datos obtenidos del cierre de ejercicio de 2025 entregado por el H. Ayuntamiento a través del SIMVER.

ORIGINAL ORFIS

TANTIMA

El municipio de Tantima está ubicado en la región Huasteca Alta del estado de Veracruz; por su distribución territorial ocupa el lugar número 63 de los 212 municipios del estado de Veracruz mismo que se encuentra integrado por 174 localidades, con 11,991 habitantes ocupa el lugar 152.

De acuerdo al último Censo de Población y Vivienda realizado por el INEGI, en 2020 la población de Tantima sumaba 11,991 habitantes, la cual estaba integrada por 5,916 de mujeres lo que equivale a 49.34% de la población y 6,075 de hombres, que representa el 50.66%. De los grupos quinquenales, el que mayor cantidad de población albergaba era el comprendido de 15-19 años, con un total de 8.69%.

Gráfica Número 1. Población de Tantima.

ORIGINAL ORFIS

Fuente: Elaboración propia con información de INEGI

La medición de la pobreza a nivel municipal con la información publicada por CONEVAL en 2020, se tiene que el 73.88% de la población de Tantima vivía en condiciones de pobreza: el 23.58% catalogado con pobreza extrema y el 50.30% con pobreza moderada; la población vulnerable alcanzó al 24.69% de la población la cual se integra por un 24.31% de población vulnerable por carencias sociales y un 0.38% vulnerables por ingresos; mientras que el 1.43% de la población de Tantima se contabilizó como no pobres.

Gráfica Número 2. Situación de pobreza en el municipio de Tantima.

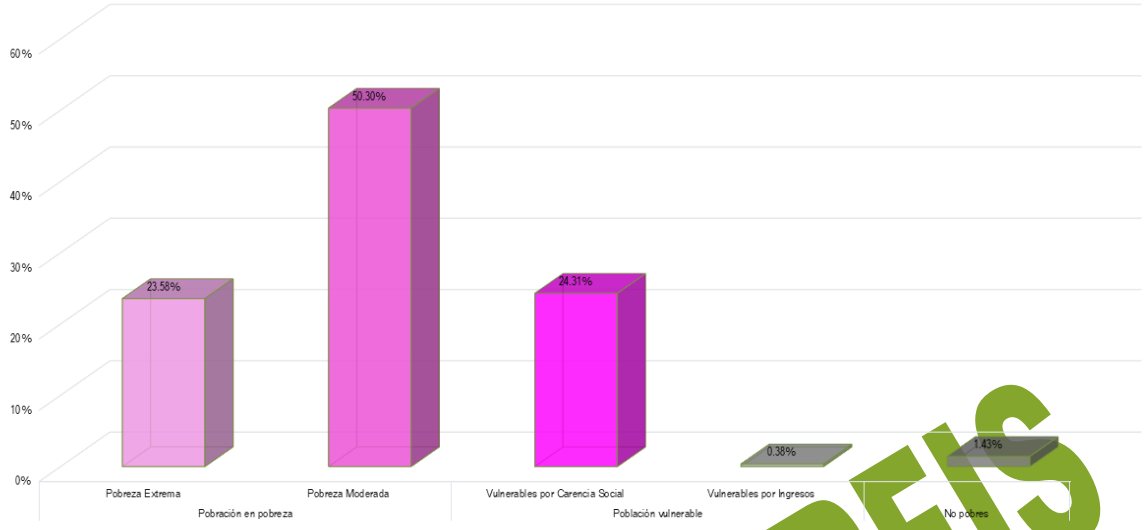

Fuente: Elaboración propia con datos de CONEVAL.

El Índice de Rezago Social emitido CONEVAL es un indicador del desarrollo social y está integrado por la medición de cuatro carencias sociales medidas en 11 variables, los resultados para Tantima, se presentan en el Gráfico Número 3. En dicho gráfico se muestra que en Población de 15 años o más analfabeta; Población de 15 años y más con educación básica incompleta; Población sin derechohabiencia a servicios de salud; Viviendas con piso de tierra; Viviendas que no disponen de excusado o sanitario; Viviendas que no disponen de agua entubada de la red pública; Viviendas que no disponen de drenaje; Viviendas que no disponen de energía eléctrica; Viviendas que no disponen de lavadora; y Viviendas que no disponen de refrigerador el promedio de las carencias de Tantima se encuentran por encima de la media estatal.

Gráfica Número 3. Situación de pobreza en el municipio de Tantima.

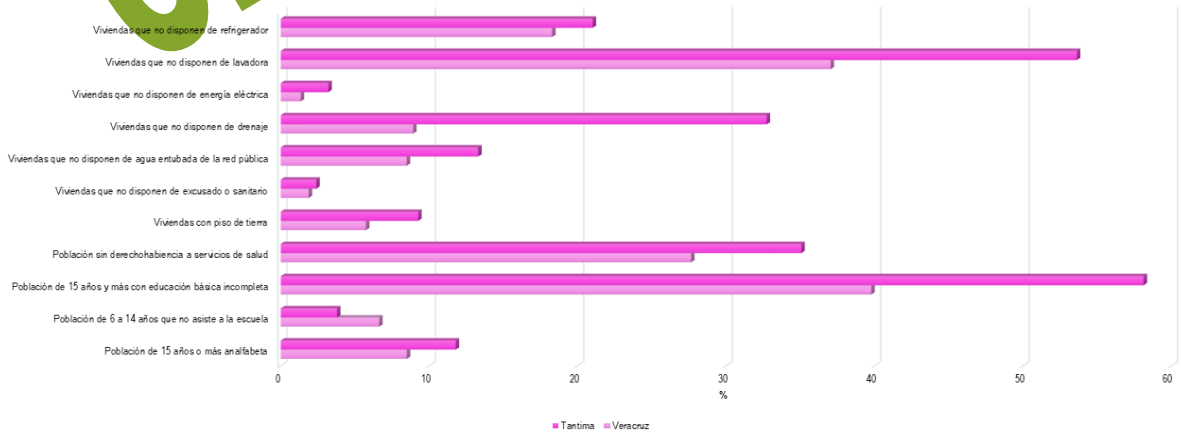

Fuente: Elaboración propia con datos de CONEVAL.

ORIGINAL ORFIS

Por las características de su población, el municipio de Tantima se clasifica como un municipio con grado de rezago social Medio ocupando la posición 68 en el estado y la 661 a nivel nacional.

La Gráfica Número 4 muestra la inversión en obras y acciones de Tantima en 2025 de acuerdo al grado de rezago social de la localidad dónde se invirtió dicho recurso. Se tiene que el 73.49% del gasto se aplicó en localidades con un grado de rezago social Bajo con un total de $ 33,386,243.05 en 103 obras.

Gráfica Número 4. Gasto realizado en 2025 respecto al grado de rezago de la localidad donde se realizó la obra o acción en Tantima.

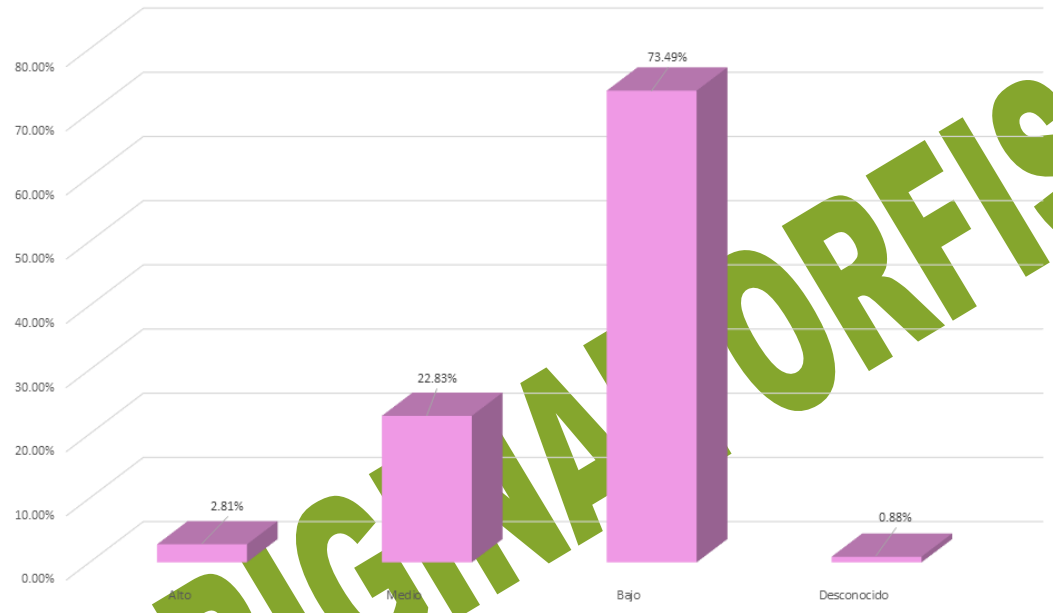

Fuente: Elaboración propia con datos obtenidos de CONEVAL y del cierre de ejercicio de 2025 entregado por el H. Ayuntamiento a través del SIMVER.

ORIGINAL ORFIS

Índice y grado de marginación.

Con base en el Índice de marginación generado por CONAPO realizado en 2020, como una herramienta para medir las carencias sociales de la población de Tantima; el Gráfico Número 5 presenta el gasto que se realizó en este municipio de acuerdo al grado de marginación de la localidad en la que se ubicaron las obras y/o acciones. Para 2025 el 49.37% del gasto realizado fue ejecutado en localidades con un grado de marginación Bajo, al gastar un total de $22,431,100.60.

Gráfico Número 5. Gasto realizado en Tantima de acuerdo al grado de marginación dónde se realizó la obra y/o acción.

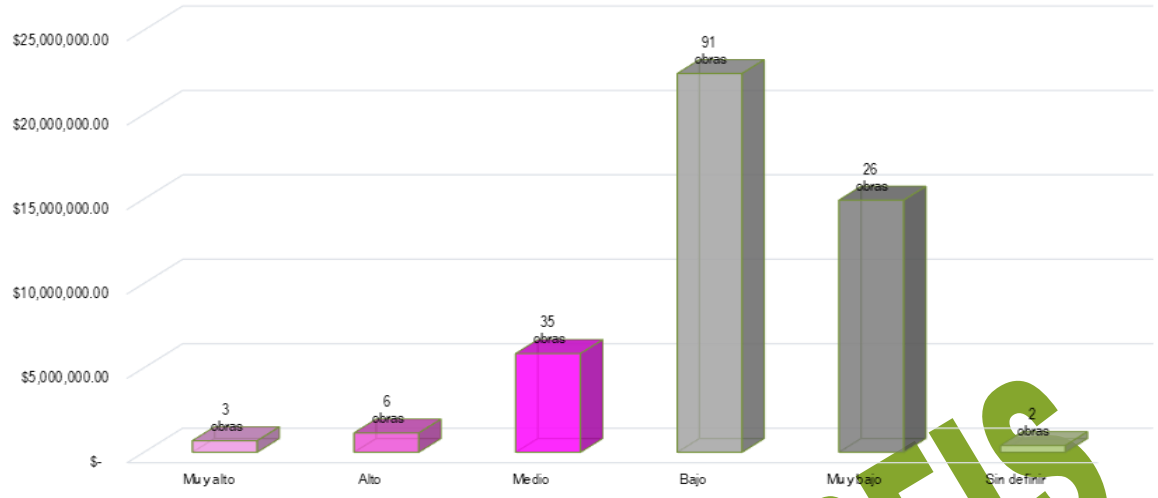

Fuente: Elaboración propia con datos obtenidos de CONEVAL y del cierre de ejercicio de 2025 entregado por el H. Ayuntamiento a través del SIMVER.

GASTO 2025

Derivado de la información presentada por el H. Ayuntamiento de Tantima a través de SIMVER, se tiene que en 2025 se realizaron 150 obras y 13 acciones en el municipio, siendo CAMINOS RURALES el programa al que mayor recurso se le destino con un total de $16,871,045.43.

Gráfico Número 6. Gasto realizado en Tantima por programa.

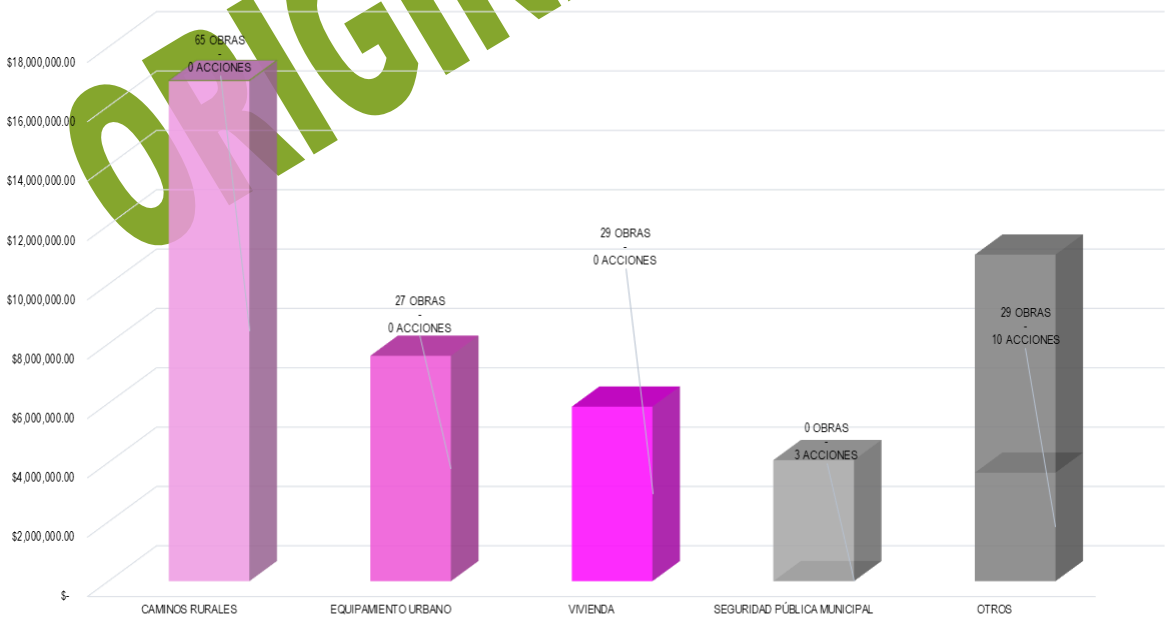

Fuente: Elaboración propia con datos obtenidos del cierre de ejercicio de 2025 entregado por el H. Ayuntamiento a través del SIMVER.

ORIGINAL ORFIS

Las obras y acciones ejecutadas en 2025 en Tantima se realizaron con el recurso proveniente de 10 fuentes de financiamiento. La fuente de financiamiento que contribuyó con más recurso en el gasto que se realizó en Tantima fue FAISMUN, al aportar $30,086,229.05. En la Gráfica Número 7 se presenta el gasto realizado en 2025 por fuente de financiamiento con las que se realizaron obras y acciones.

Gráfico Número 7. Gasto realizado en Tantima por fuente de financiamiento en 2025

Fuente: Elaboración propia con datos obtenidos del cierre de ejercicio de 2025 entregado por el H. Ayuntamiento a través del SIMVER.

ORIGINAL ORFIS

Fondo de Aportaciones para Infraestructura Social Municipal y de las Demarcaciones del Distrito Federal (FAISMUN)

Este fondo está destinado a la ejecución de obras y acciones que tengan un impacto directo en el combate a la pobreza y el rezago social de cada municipio. Para el ejercicio 2025 en Tantima se aplicó el gasto de este fondo por un monto $30,086,229.05 con el cual se realizaron 64 obras y acciones. De acuerdo al grado de rezago social de las localidades dónde se realizaron las obras y acciones se tiene que el gasto más representativo fue realizado en las que tienen un grado de rezago social BAJO, en ellas se invirtió un total de $19,915,229.05 en 42 obras, lo cual representa un 66.19% del total del gasto realizado con el FAISMUN en Tantima para 2025.

Gráfica Número 8. Gasto de FAISMUN de acuerdo al grado de rezago social de la localidad dónde se realizó el gasto.

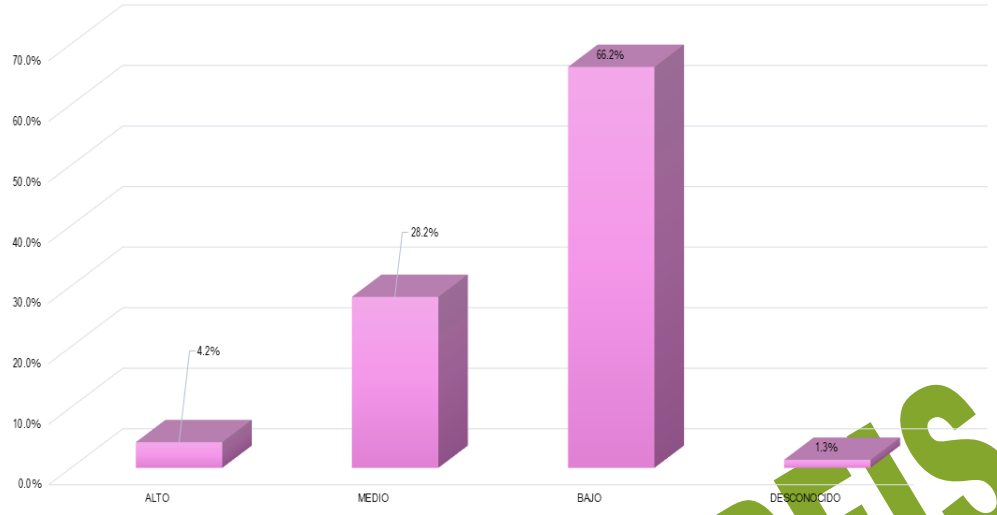

Fuente: Elaboración propia con datos obtenidos del cierre de ejercicio de 2025 entregado por el H. Ayuntamiento a través del SIMVER.

En la Gráfica Número 9 se encuentra el gasto que se realizó en Tantima de acuerdo al grado de marginación de las localidades donde se realizaron las obras y acciones del FAISMUN, en este gráfico destaca que el 65.49% del gasto del FAISMUN se realizó en localidades con un grado de marginación Bajo, en donde el gasto realizado ascendió a $19,704,100.60.

Gráfica Número 9. Gasto de FAISMUN de acuerdo al grado de marginación de la localidad dónde se realizó el gasto.

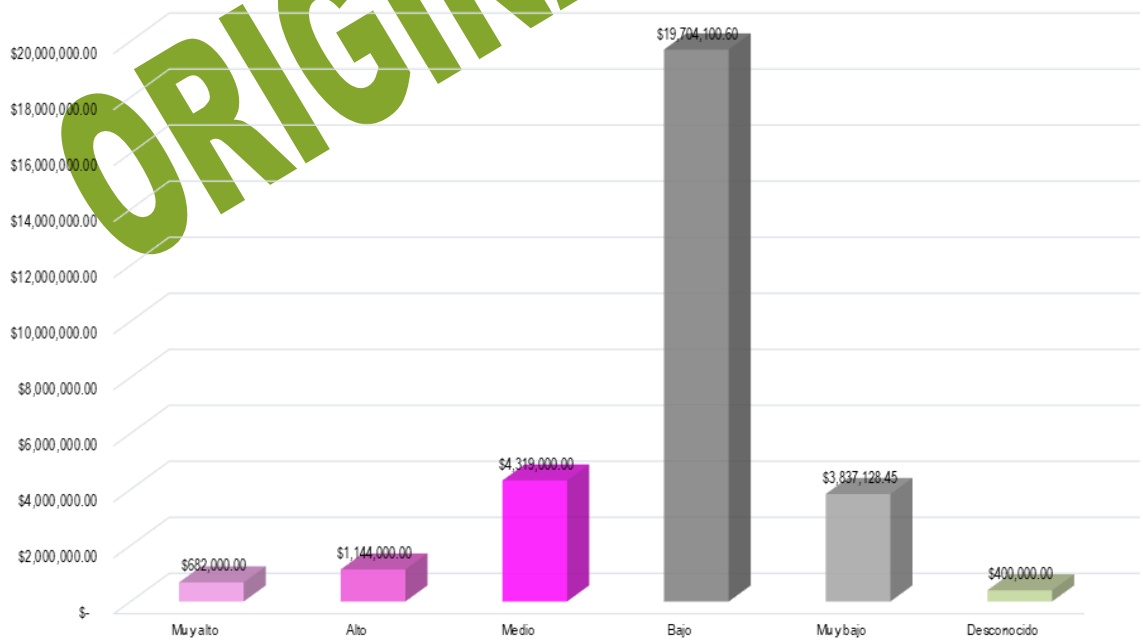

Fuente: Elaboración propia con datos obtenidos del cierre de ejercicio de 2025 entregado por el H. Ayuntamiento a través del SIMVER.

ORIGINAL ORFIS

Para el cumplimiento de los objetivos del FAISMUN, las obras y acciones se clasifican en rubros de inversión. En 2025 el municipio destinó $16,496,000.00 de este fondo para la realización de obras y/o acciones correspondientes al programa CAMINOS RURALES, lo cual significo el 54.83% del gasto total aplicado. La Gráfica Número 10 presenta los rubros de inversión en los que el municipio aplicó el recurso correspondiente al FAISMUN 2025.

Gráfica Número 10. Gasto realizado en Tantima por programa en 2025.

ORIGINAL ORFIS

Fuente: Elaboración propia con datos obtenidos del cierre de ejercicio de 2025 entregado por el H. Ayuntamiento a través del SIMVER.

Inversión de FAISMUN en Zonas de Atención prioritaria (ZAP)

Con base en el decreto de la Declaratoria de Zonas de Atención Prioritaria para el año 2025, emitido por la Secretaría de Bienestar y publicado en el DOF con fecha 25 de noviembre de 2023 y donde se asignaron las ZAP urbanas y rurales del municipio de Tantima, en las que de acuerdo a lo establecido en la normativa del FAISMUN, se deben invertir dichos recursos. Cabe mencionar que en las ZAP se encuentra, principalmente población con alto grado de pobreza y rezago social.

En la Gráfica Número 11 se muestra el gasto realizado en 2025 de acuerdo a la ZAP de las localidades donde se realizaron las obras y/o acciones, destaca que la mayoría del recurso proveniente del FAISMUN se ocupó en localidades con ZAP RURAL con un total de 89.62%.

Gráfica Número 11. Clasificación de acuerdo a la ZAP dónde se realizó el gasto de FAISMUN en 2025.

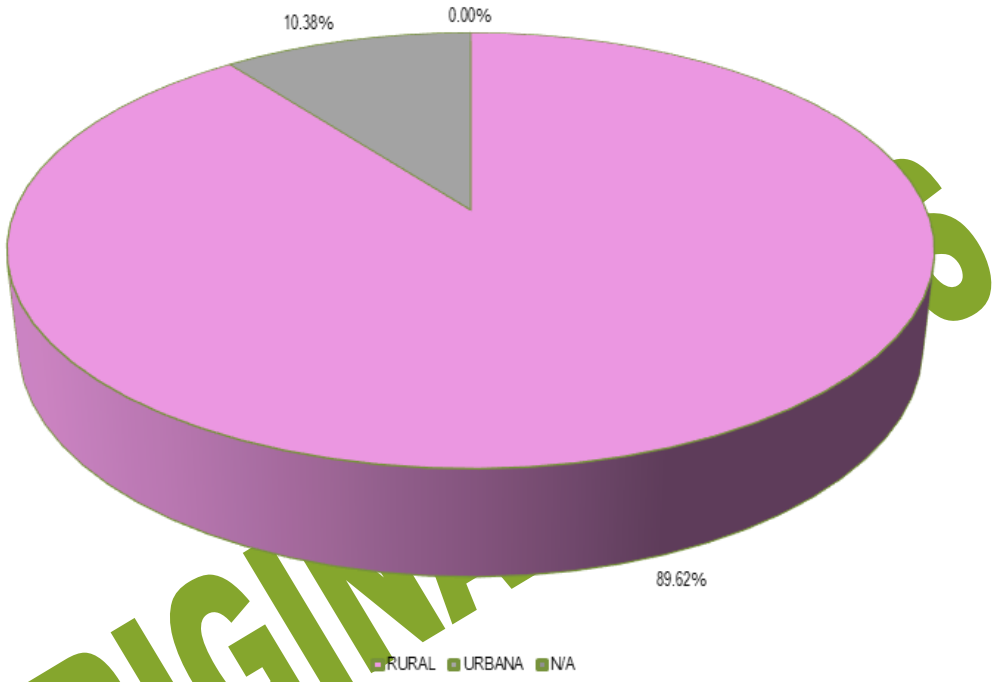

Fuente: Elaboración propia con datos obtenidos del cierre de ejercicio de 2025 entregado por el H. Ayuntamiento a través del SIMVER.

ORIGINALES

Fondo de Aportaciones para el Fortalecimiento de los Municipios y de las Demarcaciones Territoriales del Distrito Federal (FORTAMUNDF).

El gasto realizado en el municipio de Tantima con el recurso proveniente de FORTAMUNDF sumó un total de $11,444,014.00 con lo cual se realizaron 11 obras y acciones. El programa al que mayor recurso se le destinó fue SEGURIDAD PÚBLICA MUNICIPAL con un total de $4,080,055.69. En la Gráfica Número 12 se encuentra el gasto realizado con el recurso proveniente de FORTAMUNDF en Tantima.

Gráfica Número 12. Gasto realizado en Tantima con recurso proveniente de FORTAMUNDF en 2025.

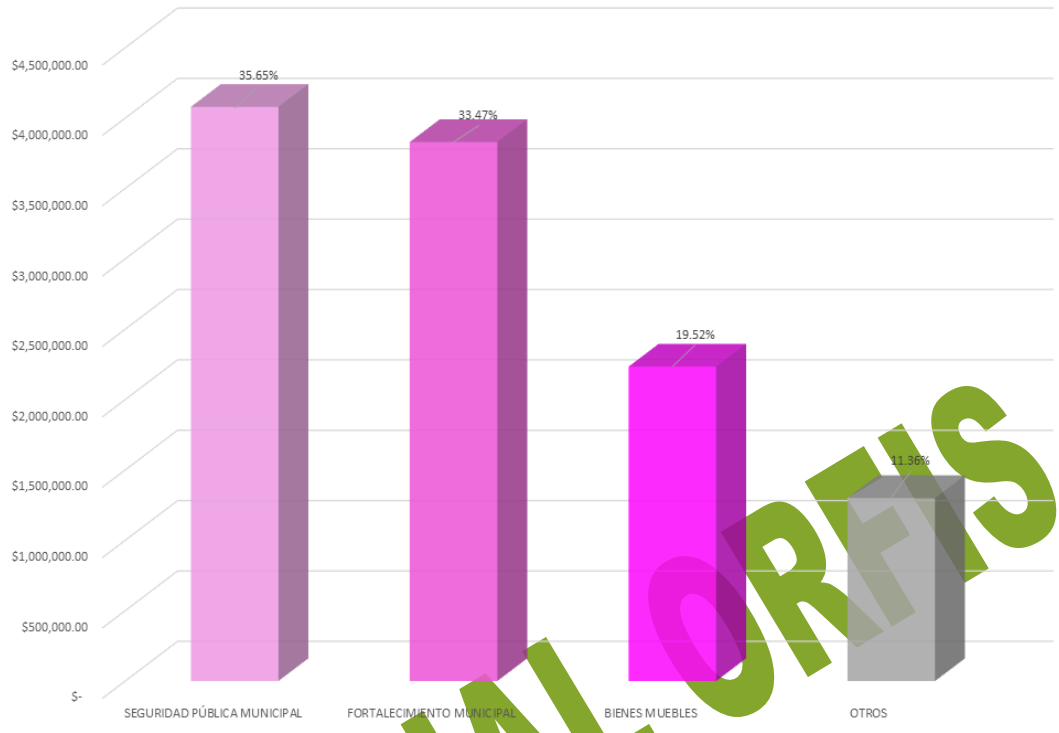

Fuente: Elaboración propia con datos obtenidos del cierre de ejercicio de 2025 entregado por el H. Ayuntamiento a través del SIMVER.

ORIGINAL ORFIS

Otros Fondos

En el ejercicio 2025, en Tantima además del gasto realizado con recurso proveniente de FAISMUN y FORTAMUNDF se realizaron 6 obras con recurso proveniente de otras 8 fuentes de financiamiento: FAISMUN 2024, FEFMPHT, FEFMPHT 2024, FORTAMUNDF 2024, INTFAISMUN 2024, REINTEGRO FISCALIZACIÓN FAISMUN 2024, REM FEFMPHT 2023 2024, REM FEFMPHT 2024; siendo EQUIPAMIENTO URBANO el programa en el que mayor número de obras se realizaron, Gráfica Número 13.

Gráfica Número 13. Gasto de otras fuentes de financiamiento en el municipio de Tantima en 2025.

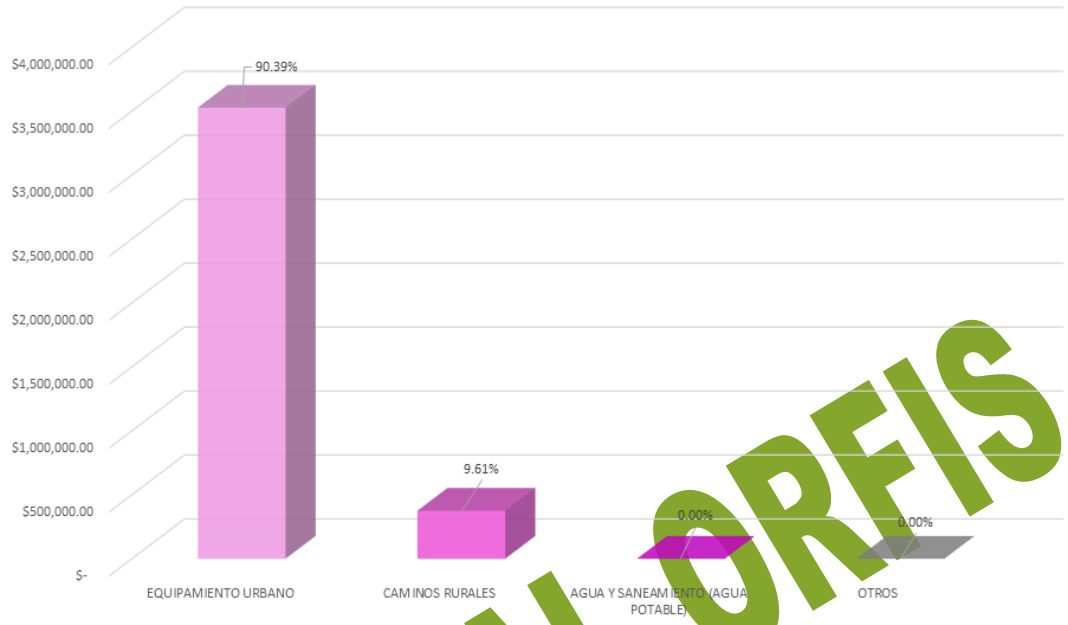

Fuente: Elaboración propia con datos obtenidos del cierre de ejercicio de 2025 entregado por el H. Ayuntamiento a través del SIMVER.

ORIGINAL ORFIS

TANTOYUCA

El municipio de Tantoyuca está ubicado en la región Huasteca Alta del estado de Veracruz; por su distribución territorial ocupa el lugar número 9 de los 212 municipios del estado de Veracruz mismo que se encuentra integrado por 624 localidades, con 99,959 habitantes ocupa el lugar 15.

De acuerdo al último Censo de Población y Vivienda realizado por el INEGI, en 2020 la población de Tantoyuca sumaba 99,959 habitantes, la cual estaba integrada por 51,826 de mujeres lo que equivale a 51.85% de la población y 48,133 de hombres, que representa el 48.15%. De los grupos quinquenales, el que mayor cantidad de población albergaba era el comprendido de 10-14 años, con un total de 11.04%.

Gráfica Número 1. Población de Tantoyuca.

ORIGINAL ORFIS

Fuente: Elaboración propia con información de INEGI

La medición de la pobreza a nivel municipal con la información publicada por CONEVAL en 2020, se tiene que el 78.66% de la población de Tantoyuca vivía en condiciones de pobreza: el 33.71% catalogado con pobreza extrema y el 44.96% con pobreza moderada; la población vulnerable alcanzó al 17.40% de la población la cual se integra por un 16.30% de población vulnerable por carencias sociales y un 1.10% vulnerables por ingresos; mientras que el 3.94% de la población de Tantoyuca se contabilizó como no pobres.

Gráfica Número 2. Situación de pobreza en el municipio de Tantoyuca.

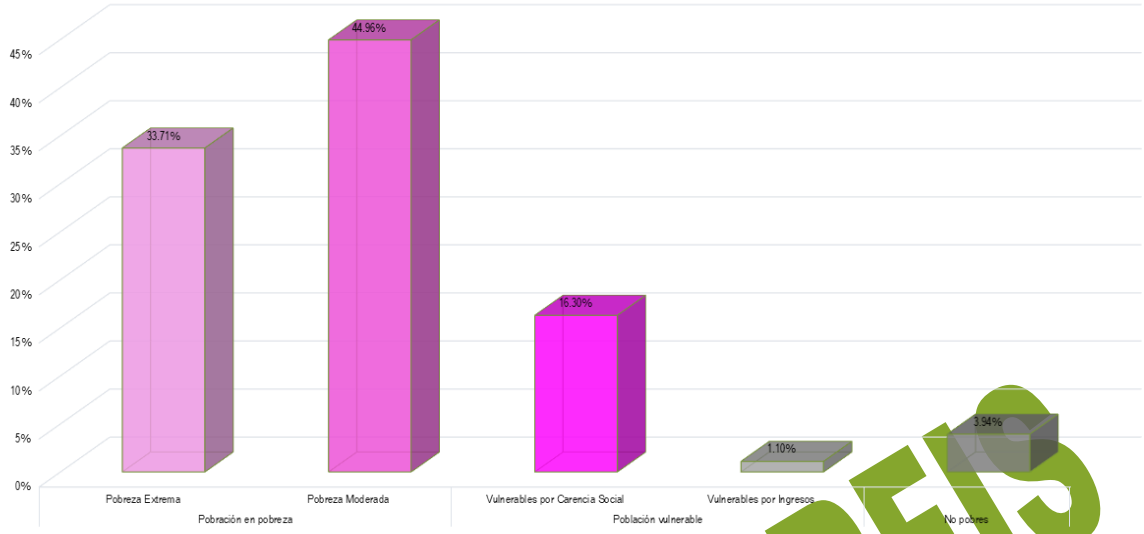

Fuente: Elaboración propia con datos de CONEVAL.

El Índice de Rezago Social emitido CONEVAL es un indicador del desarrollo social y está integrado por la medición de cuatro carencias sociales medidas en 11 variables, los resultados para Tantoyuca, se presentan en el Gráfico Número 3. En dicho gráfico se muestra que en Población de 15 años o más analfabeta; Población de 15 años y más con educación básica incompleta; Viviendas con piso de tierra; Viviendas que no disponen de agua entubada de la red pública; Viviendas que no disponen de drenaje; Viviendas que no disponen de energía eléctrica; Viviendas que no disponen de lavadora; y Viviendas que no disponen de refrigerador, el promedio de las carencias de Tantoyuca, se encuentran por encima de la media estatal.

Gráfica Número 3. Situación de pobreza en el municipio de Tantoyuca.

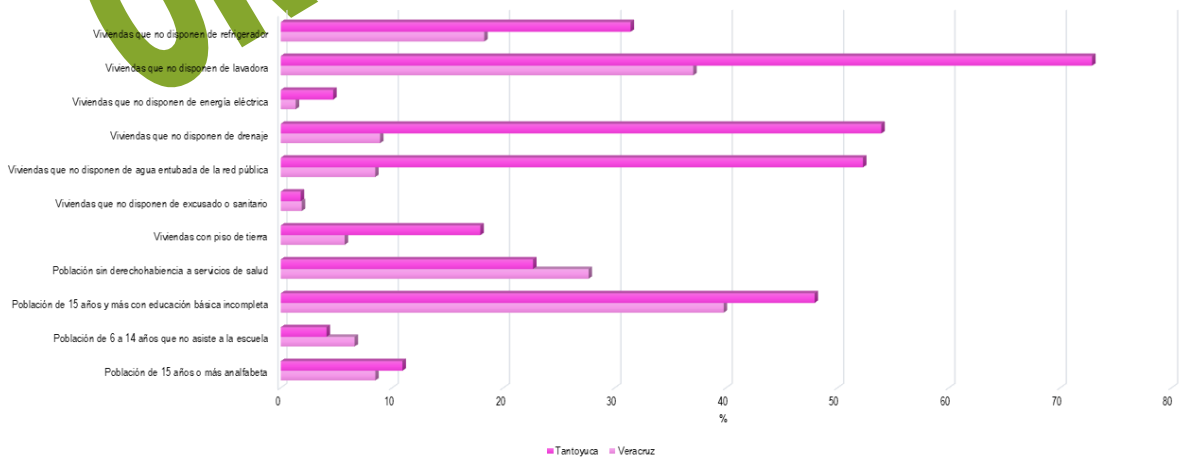

Fuente: Elaboración propia con datos de CONEVAL.

ORIGINAL ORFIS

Por las características de su población, el municipio de Tantoyuca se clasifica como un municipio con grado de rezago social Alto ocupando la posición 23 en el estado y la 257 a nivel nacional.

La Gráfica Número 4 muestra la inversión en obras y acciones de Tantoyuca en 2025 de acuerdo al grado de rezago social de la localidad dónde se invirtió dicho recurso. Se tiene que el 48.46% del gasto se aplicó en localidades con un grado de rezago social Bajo con un total de $ 211,264,409.87 en 51 obras.

Gráfica Número 4. Gasto realizado en 2025 respecto al grado de rezago de la localidad donde se realizó la obra o acción en Tantoyuca.

Fuente: Elaboración propia con datos obtenidos de CONEVAL y del cierre de ejercicio de 2025 entregado por el H. Ayuntamiento a través del SIMVER.

ORIGINAL ORFIS

Índice y grado de marginación.

Con base en el Índice de marginación generado por CONAPO realizado en 2020, como una herramienta para medir las carencias sociales de la población de Tantoyuca; el Gráfico Número 5 presenta el gasto que se realizó en este municipio de acuerdo al grado de marginación de la localidad en la que se ubicaron las obras y/o acciones. Para 2025 el 46.79% del gasto realizado fue ejecutado en localidades con un grado de marginación Muy bajo, al gastar un total de $203,988,205.05.

Gráfico Número 5. Gasto realizado en Tantoyuca de acuerdo al grado de marginación dónde se realizó la obra y/o acción.

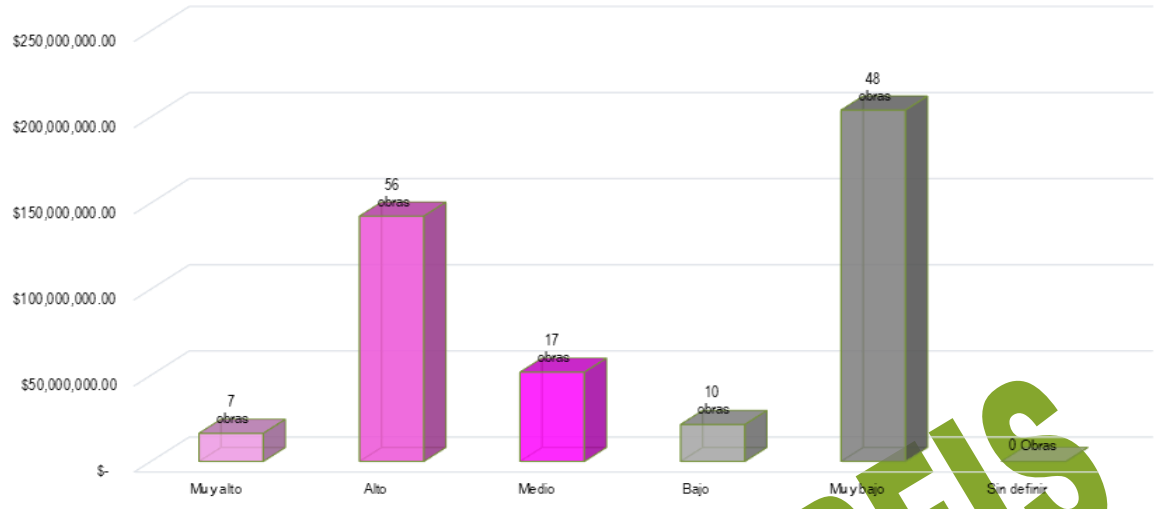

Fuente: Elaboración propia con datos obtenidos de CONEVAL y del cierre de ejercicio de 2025 entregado por el H. Ayuntamiento a través del SIMVER.

GASTO 2025

Derivado de la información presentada por el H. Ayuntamiento de Tantoyuca a través de SIMVER, se tiene que en 2025 se realizaron 120 obras y 18 acciones en el municipio, siendo VIVIENDA el programa al que mayor recurso se le destino con un total de $106,552,554.56.

Gráfico Número 6. Gasto realizado en Tantoyuca por programa.

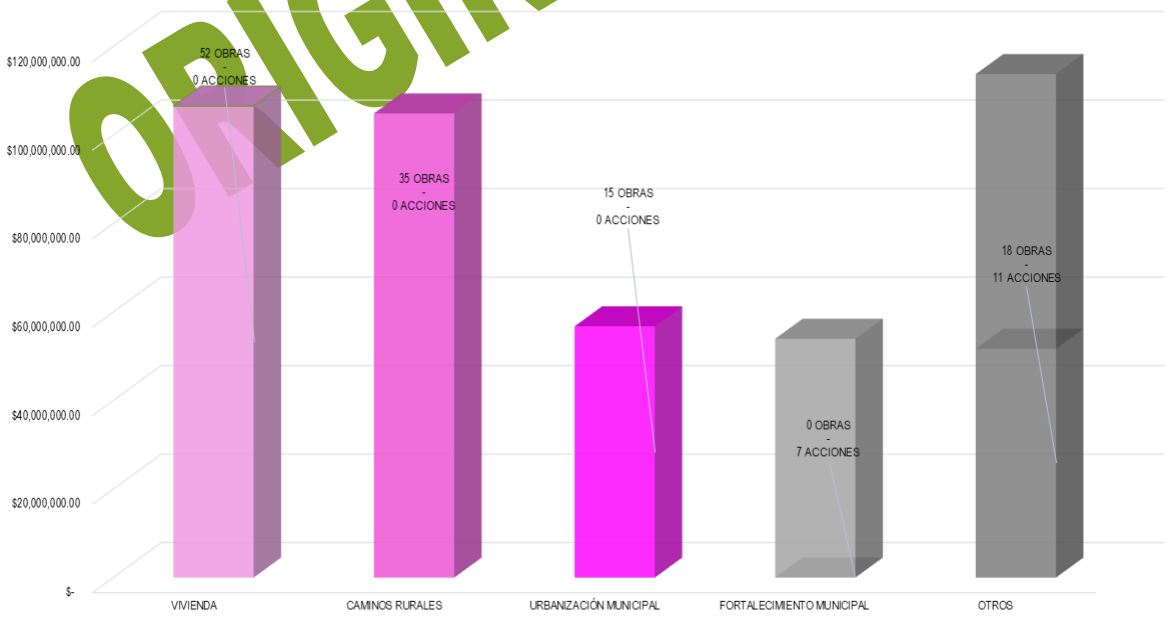

Fuente: Elaboración propia con datos obtenidos del cierre de ejercicio de 2025 entregado por el H. Ayuntamiento a través del SIMVER.

ORIGINAL ORFIS

Las obras y acciones ejecutadas en 2025 en Tantoyuca se realizaron con el recurso proveniente de 5 fuentes de financiamiento. La fuente de financiamiento que contribuyó con más recurso en el gasto que se realizó en Tantoyuca fue FAISMUN, al aportar $312,072,703.60. En la Gráfica Número 7 se presenta el gasto realizado en 2025 por fuente de financiamiento con las que se realizaron obras y acciones.

Gráfico Número 7. Gasto realizado en Tantoyuca por fuente de financiamiento en 2025

Fuente: Elaboración propia con datos obtenidos del cierre de ejercicio de 2025 entregado por el H. Ayuntamiento a través del SIMVER.

ORIGINAL ORFIS

Fondo de Aportaciones para Infraestructura Social Municipal y de las Demarcaciones del Distrito Federal (FAISMUN)

Este fondo está destinado a la ejecución de obras y acciones que tengan un impacto directo en el combate a la pobreza y el rezago social de cada municipio. Para el ejercicio 2025 en Tantoyuca se aplicó el gasto de este fondo por un monto $312,072,703.60 con el cual se realizaron 104 obras y acciones. De acuerdo al grado de rezago social de las localidades dónde se realizaron las obras y acciones se tiene que el gasto más representativo fue realizado en las que tienen un grado de rezago social MEDIO, en ellas se invirtió un total de $138,196,878.91 en 52 obras, lo cual representa un 44.28% del total del gasto realizado con el FAISMUN en Tantoyuca para 2025.

Gráfica Número 8. Gasto de FAISMUN de acuerdo al grado de rezago social de la localidad dónde se realizó el gasto.

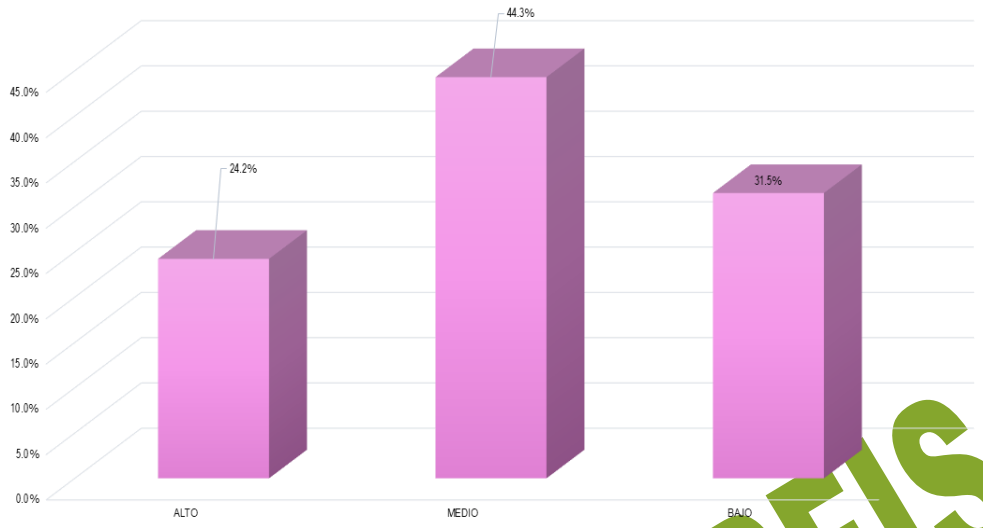

Fuente: Elaboración propia con datos obtenidos del cierre de ejercicio de 2025 entregado por el H. Ayuntamiento a través del SIMVER.

En la Gráfica Número 9 se encuentra el gasto que se realizó en Tantoyuca de acuerdo al grado de marginación de las localidades donde se realizaron las obras y acciones del FAISMUN, en este gráfico destaca que el 44.06% del gasto del FAISMUN se realizó en localidades con un grado de marginación Alto, en donde el gasto realizado ascendió a $137,492,567.51.

Gráfica Número 9. Gasto de FAISMUN de acuerdo al grado de marginación de la localidad dónde se realizó el gasto.

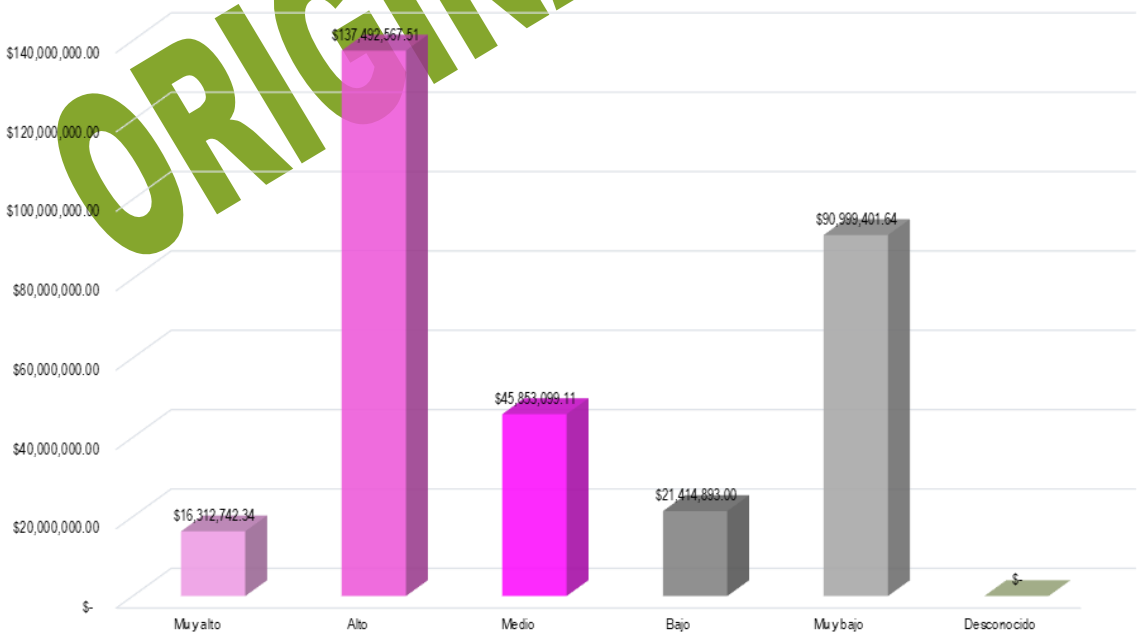

Fuente: Elaboración propia con datos obtenidos del cierre de ejercicio de 2025 entregado por el H. Ayuntamiento a través del SIMVER.

ORIGINAL ORFIS

Para el cumplimiento de los objetivos del FAISMUN, las obras y acciones se clasifican en rubros de inversión. En 2025 el municipio destinó $106,552,554.56 de este fondo para la realización de obras y/o acciones correspondientes al programa VIVIENDA, lo cual significo el 34.14% del gasto total aplicado. La Gráfica Número 10 presenta los rubros de inversión en los que el municipio aplicó el recurso correspondiente al FAISMUN 2025.

Gráfica Número 10. Gasto realizado en Tantoyuca por programa en 2025.

Fuente: Elaboración propia con datos obtenidos del cierre de ejercicio de 2025 entregado por el H. Ayuntamiento a través del SIMVER.

ORIGINAL ORFIS

Inversión de FAISMUN en Zonas de Atención prioritaria (ZAP)

Con base en el decreto de la Declaratoria de Zonas de Atención Prioritaria para el año 2025, emitido por la Secretaría de Bienestar y publicado en el DOF con fecha 25 de noviembre de 2023 y donde se asignaron las ZAP urbanas y rurales del municipio de Tantoyuca, en las que de acuerdo a lo establecido en la normativa del FAISMUN, se deben invertir dichos recursos. Cabe mencionar que en las ZAP se encuentra, principalmente población con alto grado de pobreza y rezago social.

En la Gráfica Número 11 se muestra el gasto realizado en 2025 de acuerdo a la ZAP de las localidades donde se realizaron las obras y/o acciones, destaca que la mayoría del recurso proveniente del FAISMUN se ocupó en localidades con ZAP RURAL con un total de 79.74%.

Gráfica Número 11. Clasificación de acuerdo a la ZAP dónde se realizó el gasto de FAISMUN en 2025.

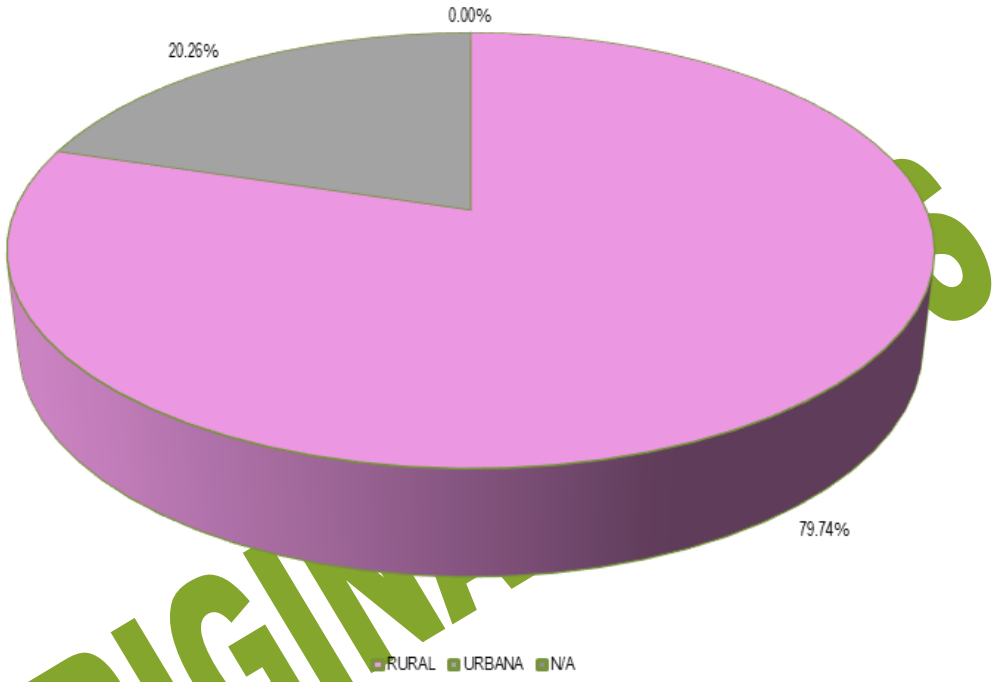

Fuente: Elaboración propia con datos obtenidos del cierre de ejercicio de 2025 entregado por el H. Ayuntamiento a través del SIMVER.

ORIGINALES

Fondo de Aportaciones para el Fortalecimiento de los Municipios y de las Demarcaciones Territoriales del Distrito Federal (FORTAMUNDF).

El gasto realizado en el municipio de Tantoyuca con el recurso proveniente de FORTAMUNDF sumó un total de $94,110,381.74 con lo cual se realizaron 20 obras y acciones. El programa al que mayor recurso se le destinó fue FORTALECIMIENTO MUNICIPAL con un total de $53,970,824.36. En la Gráfica Número 12 se encuentra el gasto realizado con el recurso proveniente de FORTAMUNDF en Tantoyuca.

Gráfica Número 12. Gasto realizado en Tantoyuca con recurso proveniente de FORTAMUNDF en 2025.

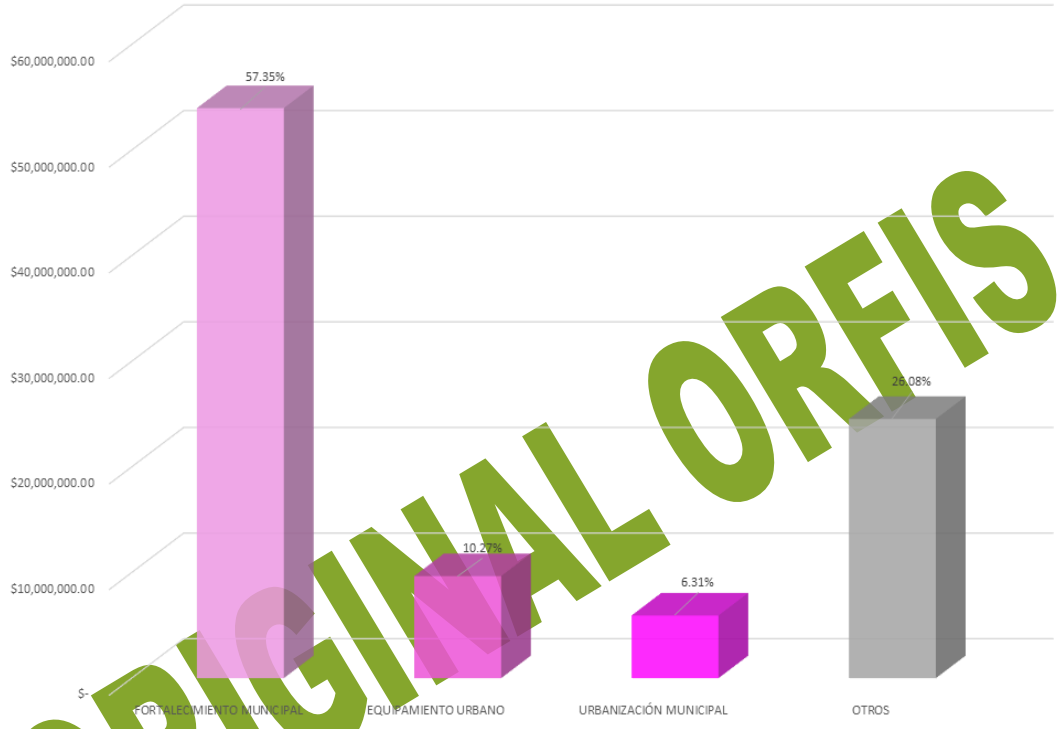

Fuente: Elaboración propia con datos obtenidos del cierre de ejercicio de 2025 entregado por el H. Ayuntamiento a través del SIMVER.

ORIGINAL ORFIS

Otros Fondos

En el ejercicio 2025, en Tantoyuca además del gasto realizado con recurso proveniente de FAISMUN y FORTAMUNDF se realizaron 14 obras con recurso proveniente de otras 3 fuentes de financiamiento: FEFMPHT, FEFMPHT 2024, PARTICIPACIONES FEDERALES; siendo URBANIZACIÓN MUNICIPAL el programa en el que mayor número de obras se realizaron, Gráfica Número 13.

Gráfica Número 13. Gasto de otras fuentes de financiamiento en el municipio de Tantoyuca en 2025.

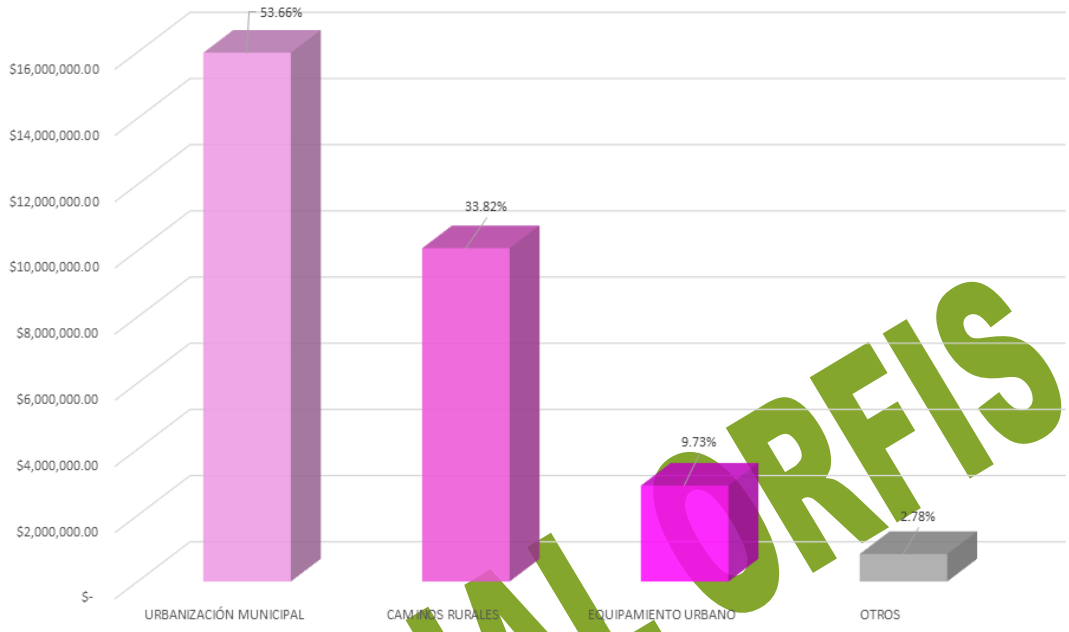

Fuente: Elaboración propia con datos obtenidos del cierre de ejercicio de 2025 entregado por el H. Ayuntamiento a través del SIMVER.

ORIGINAL ORFIS

TATAHUICAPAN DE JUÁREZ

El municipio de Tatahuicapan De Juárez está ubicado en la región Olmeca del estado de Veracruz; por su distribución territorial ocupa el lugar número 70 de los 212 municipios del estado de Veracruz mismo que se encuentra integrado por 75 localidades, con 15,044 habitantes ocupa el lugar 136.

De acuerdo al último Censo de Población y Vivienda realizado por el INEGI, en 2020 la población de Tatahuicapan De Juárez sumaba 15,044 habitantes, la cual estaba integrada por 7,861 de mujeres lo que equivale a 52.25% de la población y 7,183 de hombres, que representa el 47.75%. De los grupos quinquenales, el que mayor cantidad de población albergaba era el comprendido de 00-04 años, con un total de 9.84%.

Gráfica Número 1. Población de Tatahuicapan De Juárez.



ORIGINAL ORFIS

Fuente: Elaboración propia con información de INEGI

La medición de la pobreza a nivel municipal con la información publicada por CONEVAL en 2020, se tiene que el 86.74% de la población de Tatahuicapan De Juárez vivía en condiciones de pobreza: el 40.15% catalogado con pobreza extrema y el 46.58% con pobreza moderada; la población vulnerable alcanzó al 12.06% de la población la cual se integra por un 11.39% de población vulnerable por carencias sociales y un 0.67% vulnerables por ingresos; mientras que el 1.20% de la población de Tatahuicapan De Juárez se contabilizó como no pobres.

Gráfica Número 2. Situación de pobreza en el municipio de Tatahuicapan De Juárez.

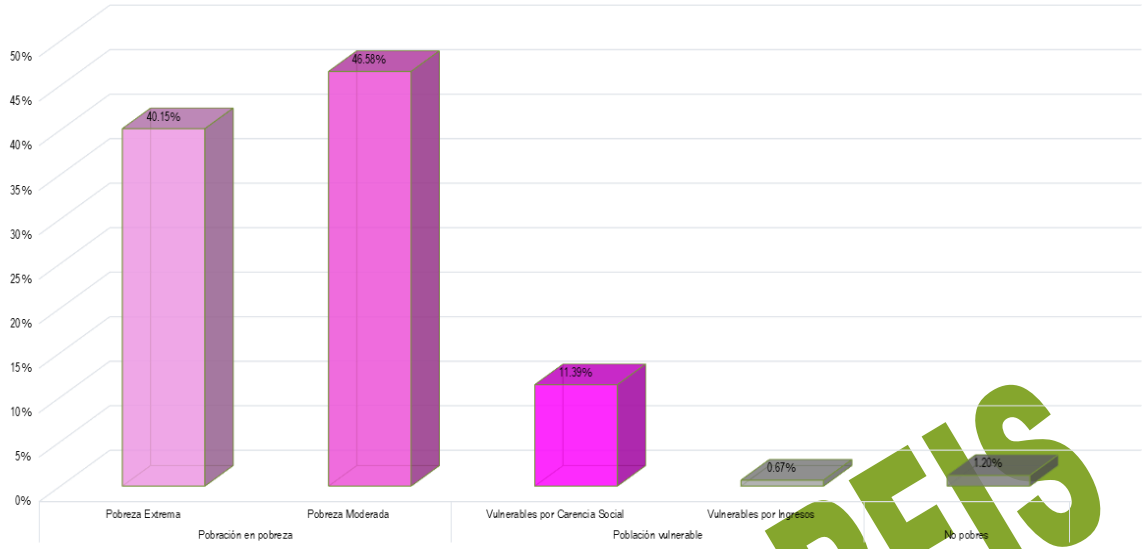

Fuente: Elaboración propia con datos de CONEVAL.

El Índice de Rezago Social emitido CONEVAL es un indicador del desarrollo social y está integrado por la medición de cuatro carencias sociales medidas en 11 variables, los resultados para Tatahuicapan De Juárez, se presentan en el Gráfico Número 3. En dicho gráfico se muestra que en Población de 15 años o más analfabeta; Población de 6 a 14 años que no asiste a la escuela; Población de 15 años y más con educación básica incompleta; Viviendas con piso de tierra; Viviendas que no disponen de excusado o sanitario; Viviendas que no disponen de drenaje; Viviendas que no disponen de energía eléctrica; Viviendas que no disponen de lavadora; y Viviendas que no disponen de refrigerador el promedio de las carencias de Tatahuicapan De Juárez se encuentran por encima de la media estatal.

Gráfica Número 3. Situación de pobreza en el municipio de Tatahuicapan De Juárez.

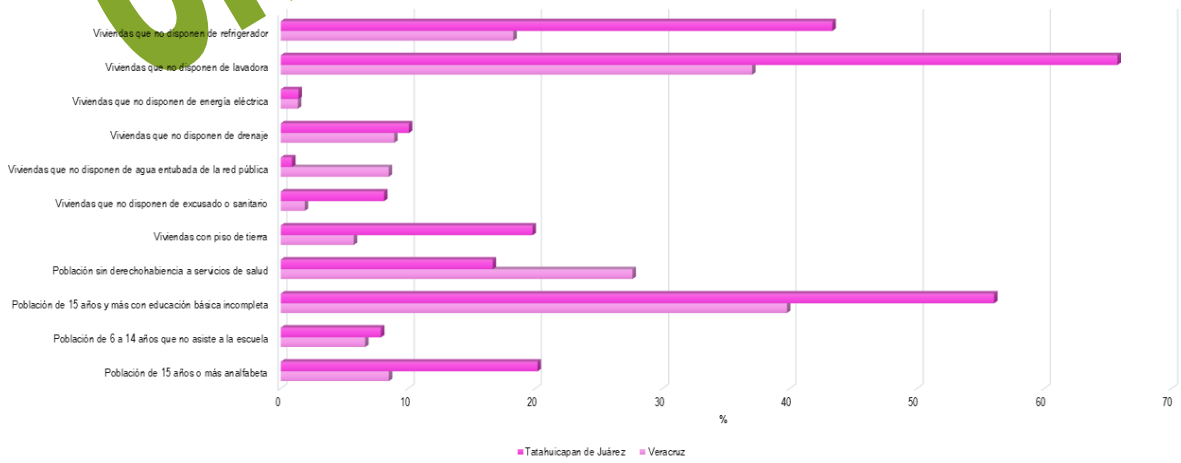

Fuente: Elaboración propia con datos de CONEVAL.

ORIGINAL ORFIS

Por las características de su población, el municipio de Tatahuicapan De Juárez se clasifica como un municipio con grado de rezago social Medio ocupando la posición 40 en el estado y la 427 a nivel nacional.

La Gráfica Número 4 muestra la inversión en obras y acciones de Tatahuicapan De Juárez en 2025 de acuerdo al grado de rezago social de la localidad dónde se invirtió dicho recurso. Se tiene que el 87.96% del gasto se aplicó en localidades con un grado de rezago social Medio con un total de $ 45,121,789.45 en 45 obras.

Gráfica Número 4. Gasto realizado en 2025 respecto al grado de rezago de la localidad donde se realizó la obra o acción en Tatahuicapan De Juárez.

ORIGINAL ORFIS

Fuente: Elaboración propia con datos obtenidos de CONEVAL y del cierre de ejercicio de 2025 entregado por el H. Ayuntamiento a través del SIMVER.

Índice y grado de marginación.

Con base en el Índice de marginación generado por CONAPO realizado en 2020, como una herramienta para medir las carencias sociales de la población de Tatahuicapan De Juárez; el Gráfico Número 5 presenta el gasto que se realizó en este municipio de acuerdo al grado de marginación de la localidad en la que se ubicaron las obras y/o acciones. Para 2025 el 84.69% del gasto realizado fue ejecutado en localidades con un grado de marginación Medio, al gastar un total de $43,442,527.32.

Gráfico Número 5. Gasto realizado en Tatahuicapan De Juárez de acuerdo al grado de marginación dónde se realizó la obra y/o acción.

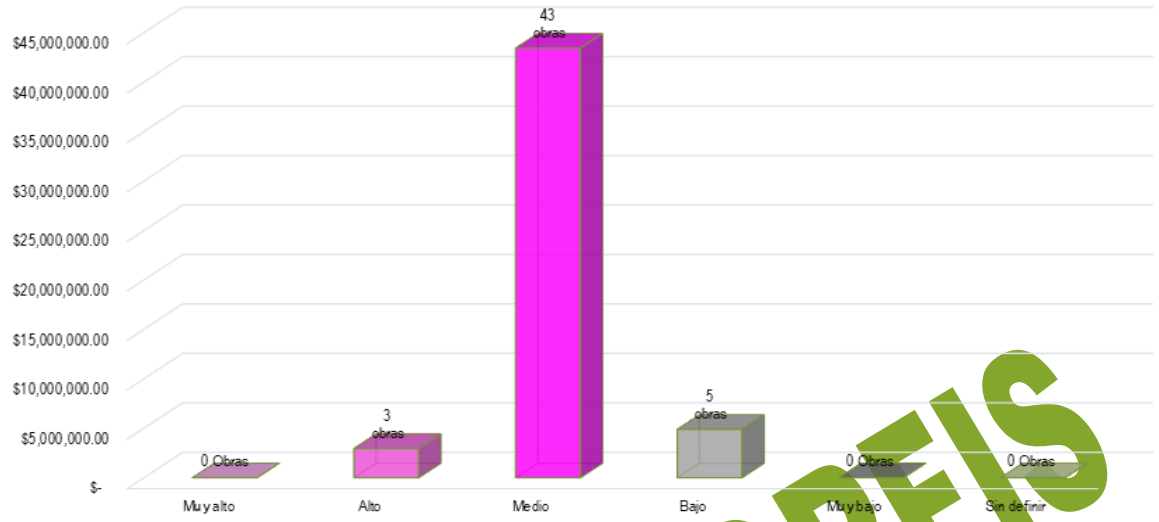

Fuente: Elaboración propia con datos obtenidos de CONEVAL y del cierre de ejercicio de 2025 entregado por el H. Ayuntamiento a través del SIMVER.

GASTO 2025

Derivado de la información presentada por el H. Ayuntamiento de Tatahuicapan De Juárez a través de SIMVER, se tiene que en 2025 se realizaron 30 obras y 21 acciones en el municipio, siendo URBANIZACIÓN MUNICIPAL el programa al que mayor recurso se le destino con un total de $22,901,213.07.

Gráfico Número 6. Gasto realizado en Tatahuicapan De Juárez por programa.

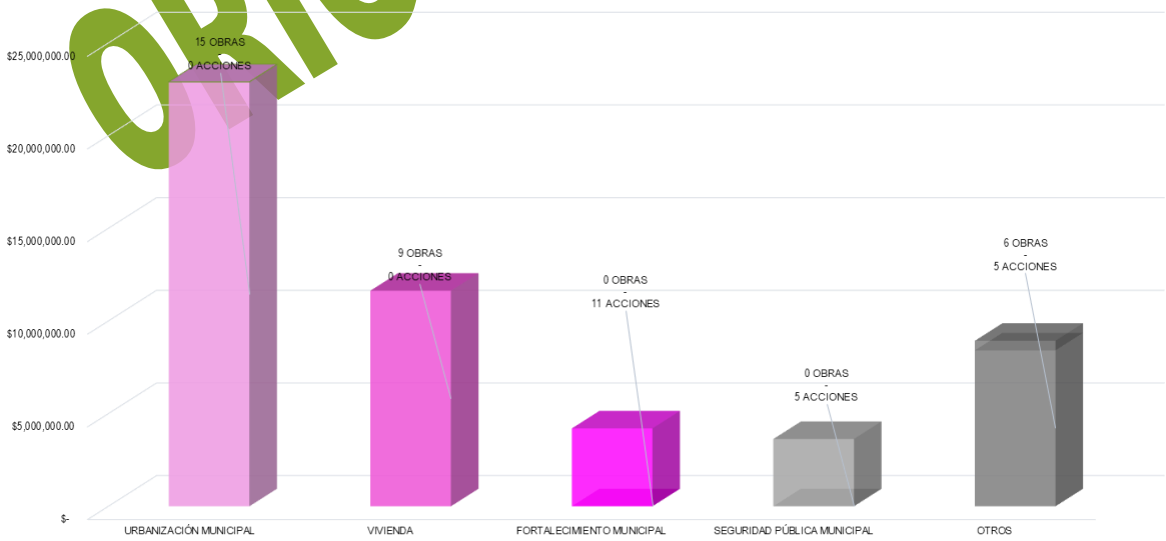

Fuente: Elaboración propia con datos obtenidos del cierre de ejercicio de 2025 entregado por el H. Ayuntamiento a través del SIMVER.

ORIGINAL ORFIS

Las obras y acciones ejecutadas en 2025 en Tatahuicapan De Juárez se realizaron con el recurso proveniente de 4 fuentes de financiamiento. La fuente de financiamiento que contribuyó con más recurso en el gasto que se realizó en Tatahuicapan De Juárez fue FAISMUN, al aportar $38,797,149.39. En la Gráfica Número 7 se presenta el gasto realizado en 2025 por fuente de financiamiento con las que se realizaron obras y acciones.

Gráfico Número 7. Gasto realizado en Tatahuicapan De Juárez por fuente de financiamiento en 2025

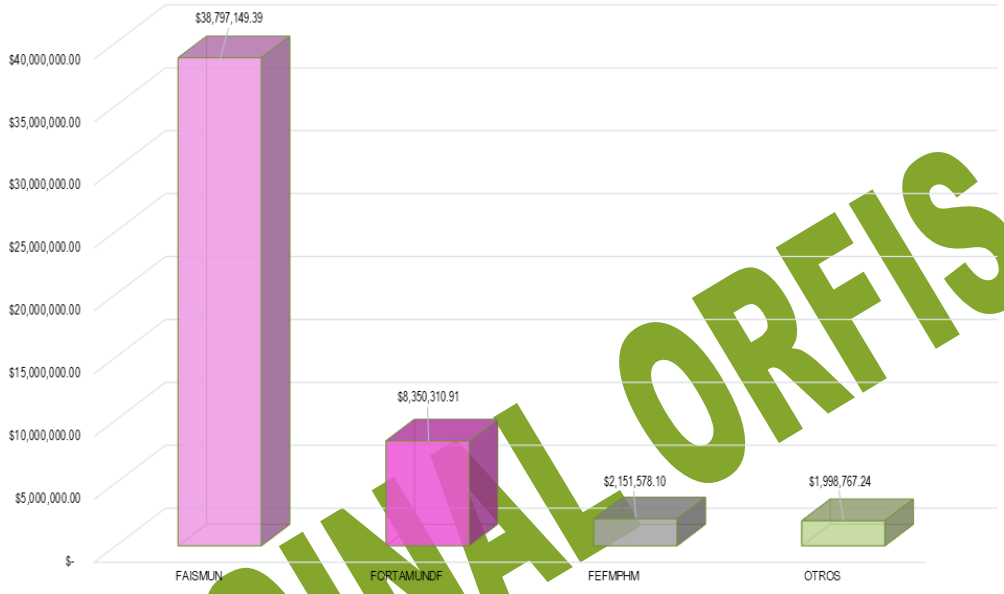

Fuente: Elaboración propia con datos obtenidos del cierre de ejercicio de 2025 entregado por el H. Ayuntamiento a través del SIMVER.

ORIGINAL ORFIS

Fondo de Aportaciones para Infraestructura Social Municipal y de las Demarcaciones del Distrito Federal (FAISMUN)

Este fondo está destinado a la ejecución de obras y acciones que tengan un impacto directo en el combate a la pobreza y el rezago social de cada municipio. Para el ejercicio 2025 en Tatahuicapan De Juárez se aplicó el gasto de este fondo por un monto $38,797,149.39 con el cual se realizaron 28 obras y acciones. De acuerdo al grado de rezago social de las localidades dónde se realizaron las obras y acciones se tiene que el gasto más representativo fue realizado en las que tienen un grado de rezago social MEDIO, en ellas se invirtió un total de $32,621,133.2 en 22 obras, lo cual representa un 84.08% del total del gasto realizado con el FAISMUN en Tatahuicapan De Juárez para 2025.

Gráfica Número 8. Gasto de FAISMUN de acuerdo al grado de rezago social de la localidad dónde se realizó el gasto.

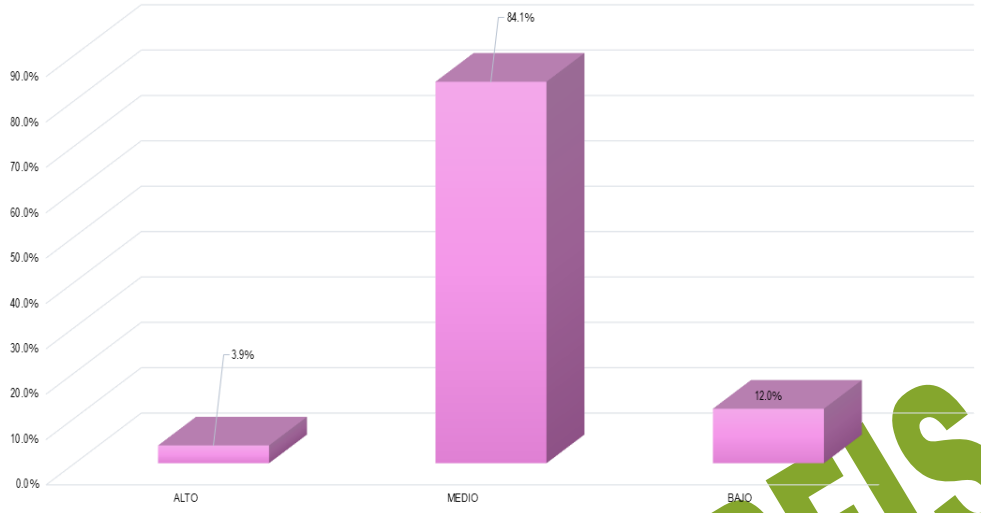

Fuente: Elaboración propia con datos obtenidos del cierre de ejercicio de 2025 entregado por el H. Ayuntamiento a través del SIMVER.

En la Gráfica Número 9 se encuentra el gasto que se realizó en Tatahuicapan De Juárez de acuerdo al grado de marginación de las localidades donde se realizaron las obras y acciones del FAISMUN, en este gráfico destaca que el 79.75% del gasto del FAISMUN se realizó en localidades con un grado de marginación Medio, en donde el gasto realizado ascendió a $30,941,871.07.

Gráfica Número 9. Gasto de FAISMUN de acuerdo al grado de marginación de la localidad dónde se realizó el gasto.

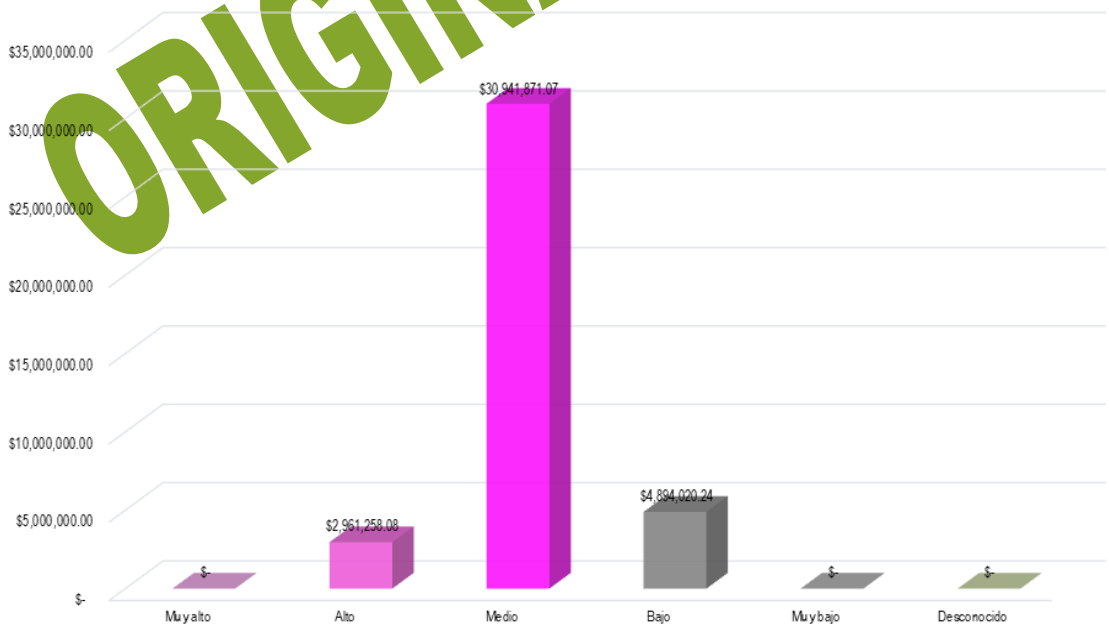

Fuente: Elaboración propia con datos obtenidos del cierre de ejercicio de 2025 entregado por el H. Ayuntamiento a través del SIMVER.

ORIGINAL ORFIS

Para el cumplimiento de los objetivos del FAISMUN, las obras y acciones se clasifican en rubros de inversión. En 2025 el municipio destinó $22,901,213.07 de este fondo para la realización de obras y/o acciones correspondientes al programa URBANIZACIÓN MUNICIPAL, lo cual significo el 59.03% del gasto total aplicado. La Gráfica Número 10 presenta los rubros de inversión en los que el municipio aplicó el recurso correspondiente al FAISMUN 2025.

Gráfica Número 10. Gasto realizado en Tatahuicapan De Juárez por programa en 2025.

ORIGINAL ORFIS

Fuente: Elaboración propia con datos obtenidos del cierre de ejercicio de 2025 entregado por el H. Ayuntamiento a través del SIMVER.

Inversión de FAISMUN en Zonas de Atención prioritaria (ZAP)

Con base en el decreto de la Declaratoria de Zonas de Atención Prioritaria para el año 2025, emitido por la Secretaría de Bienestar y publicado en el DOF con fecha 25 de noviembre de 2023 y donde se asignaron las ZAP urbanas y rurales del municipio de Tatahuicapan De Juárez, en las que de acuerdo a lo establecido en la normativa del FAISMUN, se deben invertir dichos recursos. Cabe mencionar que en las ZAP se encuentra, principalmente población con alto grado de pobreza y rezago social.

En la Gráfica Número 11 se muestra el gasto realizado en 2025 de acuerdo a la ZAP de las localidades donde se realizaron las obras y/o acciones, destaca que la mayoría del recurso proveniente del FAISMUN se ocupó en localidades con ZAP RURAL con un total de 62.67%.

Gráfica Número 11. Clasificación de acuerdo a la ZAP dónde se realizó el gasto de FAISMUN en 2025.

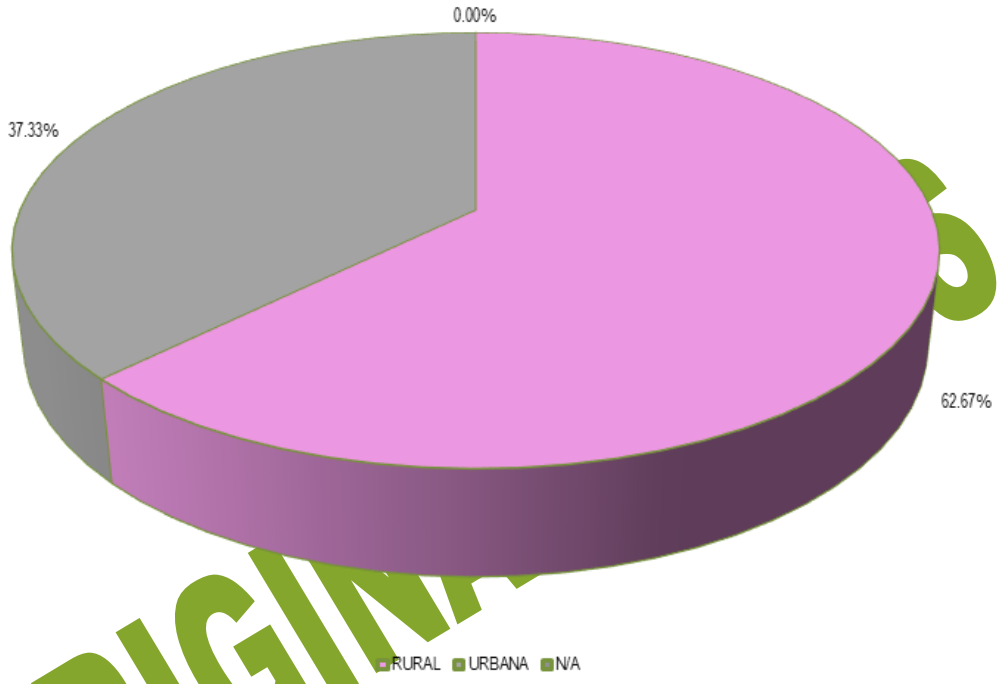

Fuente: Elaboración propia con datos obtenidos del cierre de ejercicio de 2025 entregado por el H. Ayuntamiento a través del SIMVER.

ORIGINALES

Fondo de Aportaciones para el Fortalecimiento de los Municipios y de las Demarcaciones Territoriales del Distrito Federal (FORTAMUNDF).

El gasto realizado en el municipio de Tatahuicapan De Juárez con el recurso proveniente de FORTAMUNDF sumó un total de $8,350,310.91 con lo cual se realizaron 21 obras y acciones. El programa al que mayor recurso se le destinó fue FORTALECIMIENTO MUNICIPAL con un total de $4,202,170.56. En la Gráfica Número 12 se encuentra el gasto realizado con el recurso proveniente de FORTAMUNDF en Tatahuicapan De Juárez.

Gráfica Número 12. Gasto realizado en Tatahuicapan De Juárez con recurso proveniente de FORTAMUNDF en 2025.

Fuente: Elaboración propia con datos obtenidos del cierre de ejercicio de 2025 entregado por el H. Ayuntamiento a través del SIMVER.

ORIGINAL ORFIS

Otros Fondos

En el ejercicio 2025, en Tatahuicapan De Juárez además del gasto realizado con recurso proveniente de FAISMUN y FORTAMUNDF se realizó 2 obras con recurso proveniente de otras 2 fuentes de financiamiento: FEFMPHM, RECFISCALES, siendo EQUIPAMIENTO URBANO el programa en el que mayor número de obras se realizaron, Gráfica Número 13.

Gráfica Número 13. Gasto de otras fuentes de financiamiento en el municipio de Tatahuicapan De Juárez en 2025.

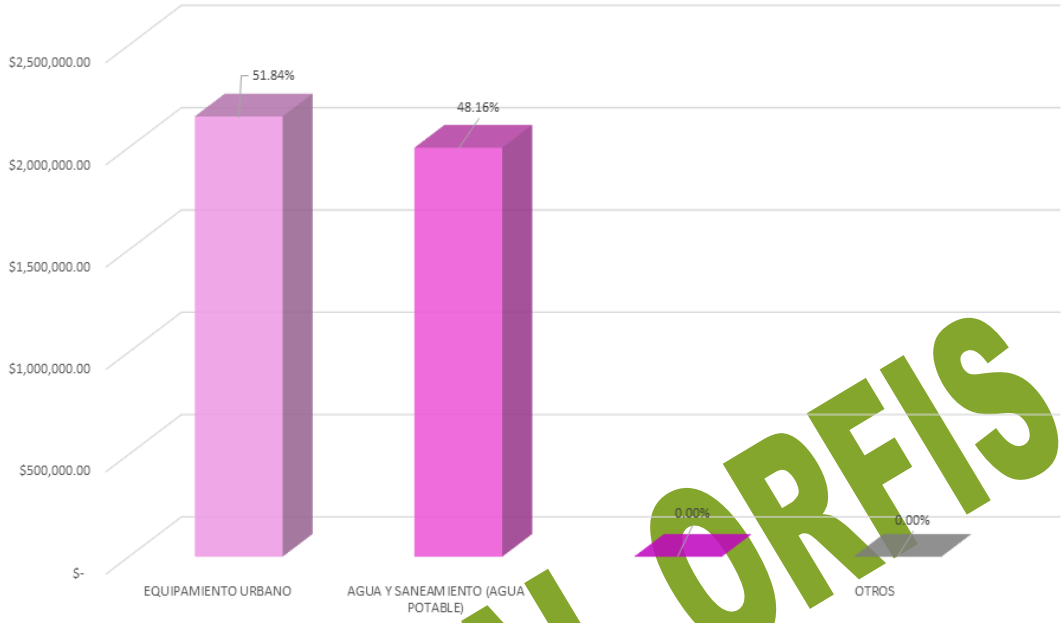

Fuente: Elaboración propia con datos obtenidos del cierre de ejercicio de 2025 entregado por el H. Ayuntamiento a través del SIMVER.

ORIGINAL ORFIS

TATATILA

El municipio de Tatatila está ubicado en la región Capital del estado de Veracruz; por su distribución territorial ocupa el lugar número 147 de los 212 municipios del estado de Veracruz mismo que se encuentra integrado por 47 localidades, con 6,041 habitantes ocupa el lugar 187.

De acuerdo al último Censo de Población y Vivienda realizado por el INEGI, en 2020 la población de Tatatila sumaba 6,041 habitantes, la cual estaba integrada por 2,950 de mujeres lo que equivale a 48.83% de la población y 3,091 de hombres, que representa el 51.17%. De los grupos quinquenales, el que mayor cantidad de población albergaba era el comprendido de 15-19 años, con un total de 11.52%.

Gráfica Número 1. Población de Tatatila.

ORIGINAL ORFIS

Fuente: Elaboración propia con información de INEGI

La medición de la pobreza a nivel municipal con la información publicada por CONEVAL en 2020, se tiene que el 87.96% de la población de Tatatila vivía en condiciones de pobreza: el 29.97% catalogado con pobreza extrema y el 57.99% con pobreza moderada; la población vulnerable alcanzó al 10.98% de la población la cual se integra por un 9.69% de población vulnerable por carencias sociales y un 1.29% vulnerables por ingresos; mientras que el 1.06% de la población de Tatatila se contabilizó como no pobres.

Gráfica Número 2. Situación de pobreza en el municipio de Tatatila.

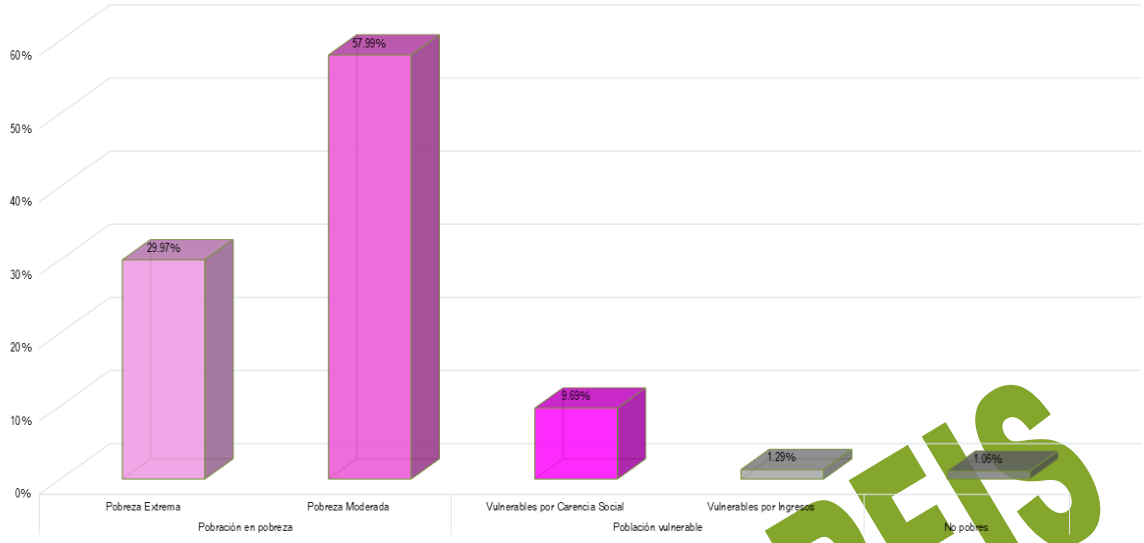

Fuente: Elaboración propia con datos de CONEVAL.

El Índice de Rezago Social emitido CONEVAL es un indicador del desarrollo social y está integrado por la medición de cuatro carencias sociales medidas en 11 variables, los resultados para Tatatila, se presentan en el Gráfico Número 3. En dicho gráfico se muestra que en Población de 15 años o más analfabeta; Población de 6 a 14 años que no asiste a la escuela; Población de 15 años y más con educación básica incompleta; Viviendas con piso de tierra; Viviendas que no disponen de excusado o sanitario; Viviendas que no disponen de drenaje; Viviendas que no disponen de energía eléctrica; Viviendas que no disponen de lavadora; y Viviendas que no disponen de refrigerador el promedio de las carencias de Tatatila se encuentran por encima de la media estatal.

Gráfica Número 3. Situación de pobreza en el municipio de Tatatila.

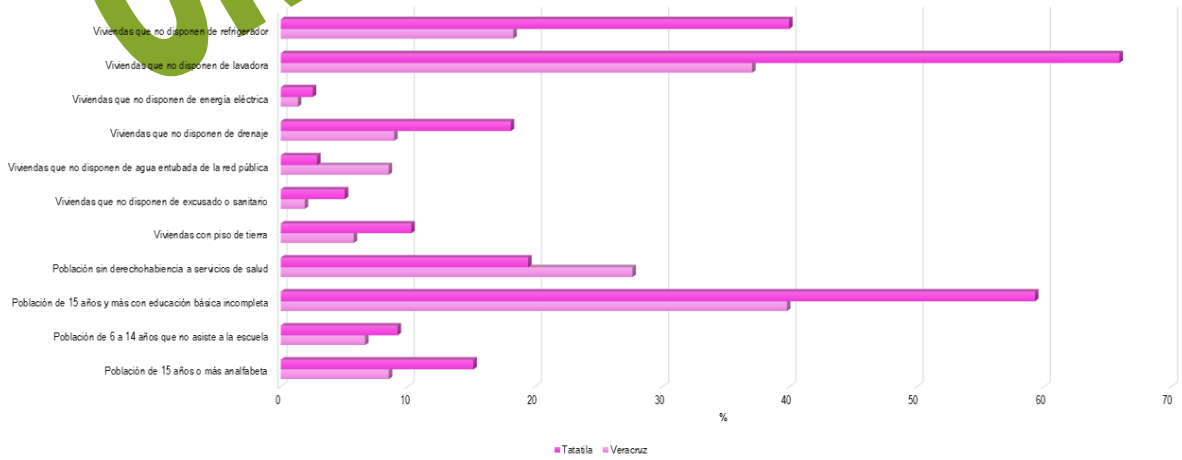

Fuente: Elaboración propia con datos de CONEVAL.

ORIGINAL ORFIS

Por las características de su población, el municipio de Tatatila se clasifica como un municipio con grado de rezago social Medio ocupando la posición 51 en el estado y la 519 a nivel nacional.

La Gráfica Número 4 muestra la inversión en obras y acciones de Tatatila en 2025 de acuerdo al grado de rezago social de la localidad dónde se invirtió dicho recurso. Se tiene que el 50.88% del gasto se aplicó en localidades con un grado de rezago social Medio con un total de $ 11,746,328.13 en 8 obras.

Gráfica Número 4. Gasto realizado en 2025 respecto al grado de rezago de la localidad donde se realizó la obra o acción en Tatatila.

ORIGINAL ORFIS

Fuente: Elaboración propia con datos obtenidos de CONEVAL y del cierre de ejercicio de 2025 entregado por el H. Ayuntamiento a través del SIMVER.

Índice y grado de marginación.

Con base en el Índice de marginación generado por CONAPO realizado en 2020, como una herramienta para medir las carencias sociales de la población de Tatatila; el Gráfico Número 5 presenta el gasto que se realizó en este municipio de acuerdo al grado de marginación de la localidad en la que se ubicaron las obras y/o acciones. Para 2025 el 54.51% del gasto realizado fue ejecutado en localidades con un grado de marginación Medio, al gastar un total de $12,584,955.48.

Gráfico Número 5. Gasto realizado en Tatatila de acuerdo al grado de marginación dónde se realizó la obra y/o acción.

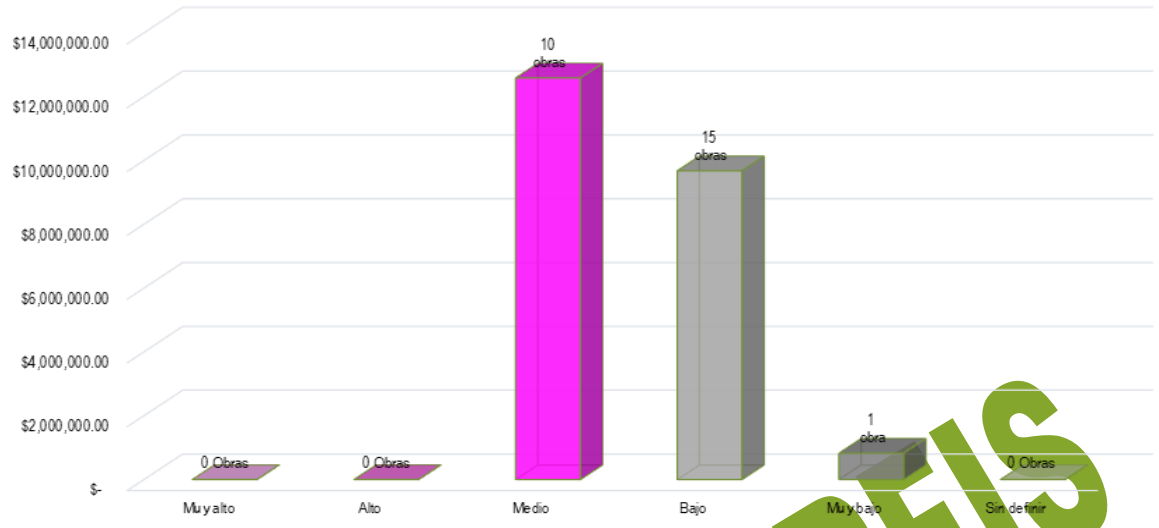

Fuente: Elaboración propia con datos obtenidos de CONEVAL y del cierre de ejercicio de 2025 entregado por el H. Ayuntamiento a través del SIMVER.

GASTO 2025

Derivado de la información presentada por el H. Ayuntamiento de Tatatila a través de SIMVER, se tiene que en 2025 se realizaron 13 obras y 13 acciones en el municipio, siendo CAMINOS RURALES el programa al que mayor recurso se le destino con un total de $11,061,211.93.

Gráfico Número 6. Gasto realizado en Tatatila por programa.

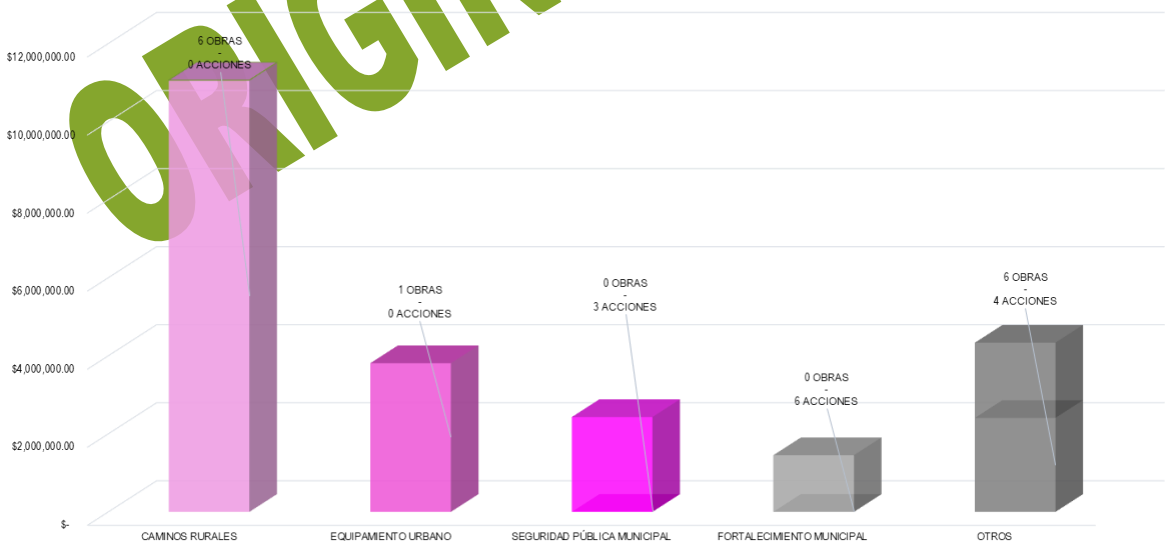

Fuente: Elaboración propia con datos obtenidos del cierre de ejercicio de 2025 entregado por el H. Ayuntamiento a través del SIMVER.

ORIGINAL ORFIS

Las obras y acciones ejecutadas en 2025 en Tatatila se realizaron con el recurso proveniente de 2 fuentes de financiamiento. La fuente de financiamiento que contribuyó con más recurso en el gasto que se realizó en Tatatila fue FAISMUN, al aportar $17,321,708.00. En la Gráfica Número 7 se presenta el gasto realizado en 2025 por fuente de financiamiento con las que se realizaron obras y acciones.

Gráfico Número 7. Gasto realizado en Tatatila por fuente de financiamiento en 2025

Fuente: Elaboración propia con datos obtenidos del cierre de ejercicio de 2025 entregado por el H. Ayuntamiento a través del SIMVER.

ORIGINAL ORFIS

Fondo de Aportaciones para Infraestructura Social Municipal y de las Demarcaciones del Distrito Federal (FAISMUN)

Este fondo está destinado a la ejecución de obras y acciones que tengan un impacto directo en el combate a la pobreza y el rezago social de cada municipio. Para el ejercicio 2025 en Tatatila se aplicó el gasto de este fondo por un monto $17,321,708.00 con el cual se realizaron 13 obras y acciones. De acuerdo al grado de rezago social de las localidades dónde se realizaron las obras y acciones se tiene que el gasto más representativo fue realizado en las que tienen un grado de rezago social MEDIO, en ellas se invirtió un total de $11,391,545.56 en 7 obras, lo cual representa un 65.76% del total del gasto realizado con el FAISMUN en Tatatila para 2025.

Gráfica Número 8. Gasto de FAISMUN de acuerdo al grado de rezago social de la localidad dónde se realizó el gasto.

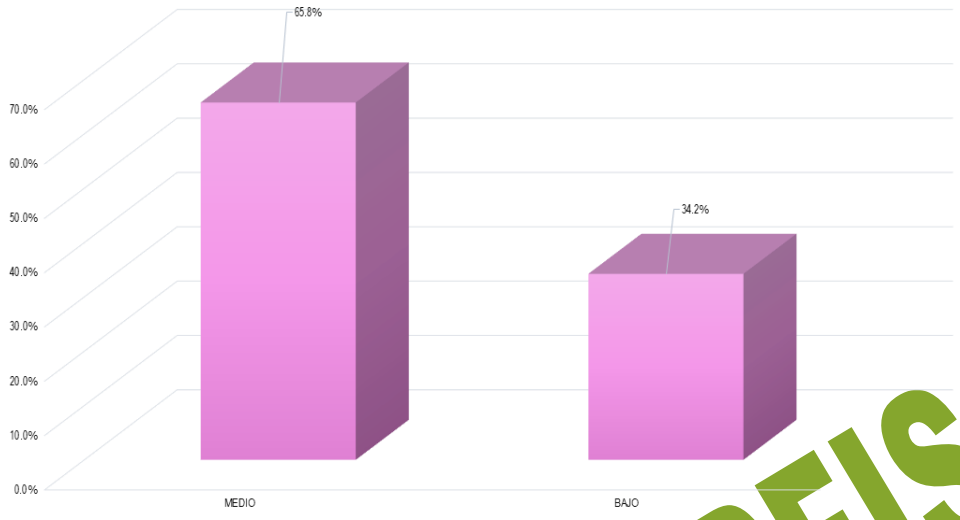

Fuente: Elaboración propia con datos obtenidos del cierre de ejercicio de 2025 entregado por el H. Ayuntamiento a través del SIMVER.

En la Gráfica Número 9 se encuentra el gasto que se realizó en Tatatila de acuerdo al grado de marginación de las localidades donde se realizaron las obras y acciones del FAISMUN, en este gráfico destaca que el 70.61% del gasto del FAISMUN se realizó en localidades con un grado de marginación Medio, en donde el gasto realizado ascendió a $12,230,172.91.

Gráfica Número 9. Gasto de FAISMUN de acuerdo al grado de marginación de la localidad dónde se realizó el gasto.

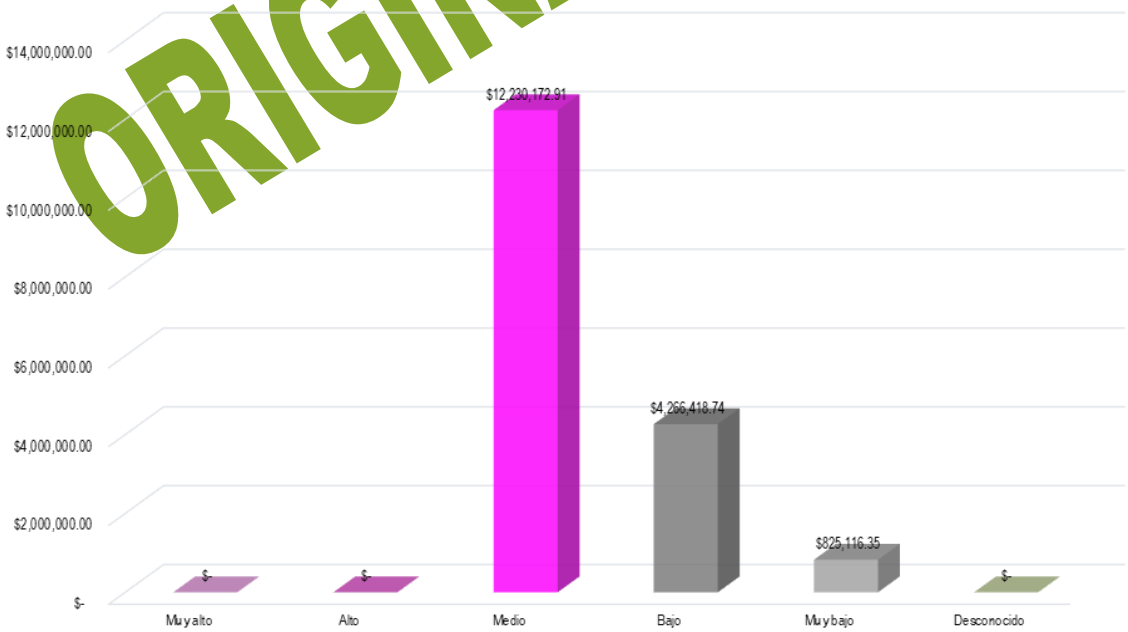

Fuente: Elaboración propia con datos obtenidos del cierre de ejercicio de 2025 entregado por el H. Ayuntamiento a través del SIMVER.

ORIGINAL ORFIS

Para el cumplimiento de los objetivos del FAISMUN, las obras y acciones se clasifican en rubros de inversión. En 2025 el municipio destinó $10,706,429.36 de este fondo para la realización de obras y/o acciones correspondientes al programa CAMINOS RURALES, lo cual significo el 61.81% del gasto total aplicado. La Gráfica Número 10 presenta los rubros de inversión en los que el municipio aplicó el recurso correspondiente al FAISMUN 2025.

Gráfica Número 10. Gasto realizado en Tatatila por programa en 2025.

ORIGINAL ORFIS

Fuente: Elaboración propia con datos obtenidos del cierre de ejercicio de 2025 entregado por el H. Ayuntamiento a través del SIMVER.

Inversión de FAISMUN en Zonas de Atención prioritaria (ZAP)

Con base en el decreto de la Declaratoria de Zonas de Atención Prioritaria para el año 2025, emitido por la Secretaría de Bienestar y publicado en el DOF con fecha 25 de noviembre de 2023 y donde se asignaron las ZAP urbanas y rurales del municipio de Tatatila, en las que de acuerdo a lo establecido en la normativa del FAISMUN, se deben invertir dichos recursos. Cabe mencionar que en las ZAP se encuentra, principalmente población con alto grado de pobreza y rezago social.

En la Gráfica Número 11 se muestra el gasto realizado en 2025 de acuerdo a la ZAP de las localidades donde se realizaron las obras y/o acciones, destaca que la mayoría del recurso proveniente del FAISMUN se ocupó en localidades con ZAP RURAL con un total de 75.71%.

Gráfica Número 11. Clasificación de acuerdo a la ZAP dónde se realizó el gasto de FAISMUN en 2025.

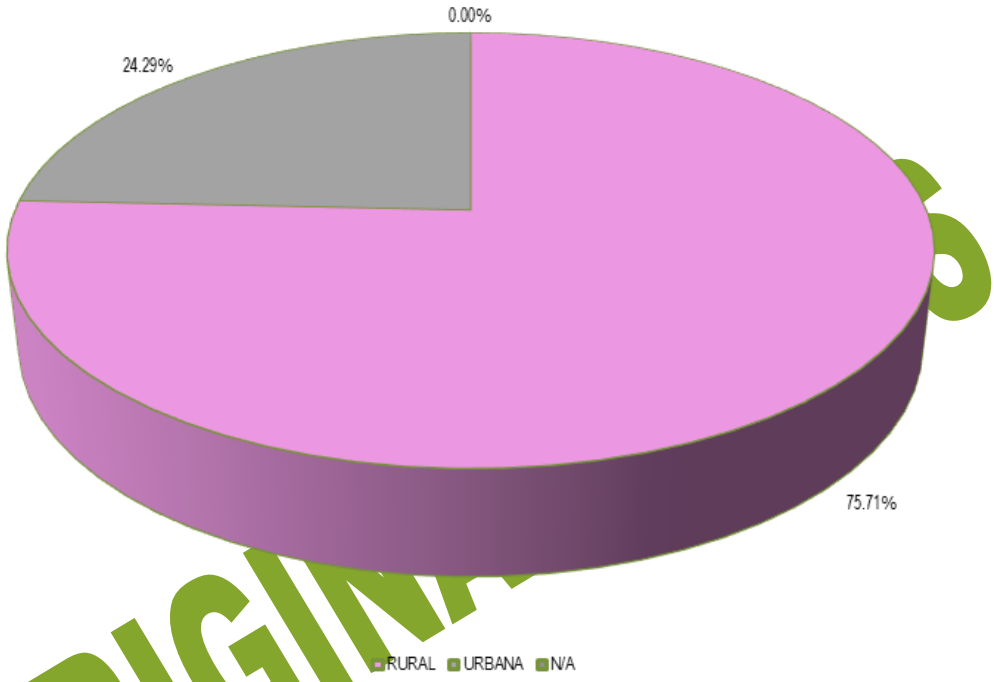

Fuente: Elaboración propia con datos obtenidos del cierre de ejercicio de 2025 entregado por el H. Ayuntamiento a través del SIMVER.

ORIGINALES

Fondo de Aportaciones para el Fortalecimiento de los Municipios y de las Demarcaciones Territoriales del Distrito Federal (FORTAMUNDF).

El gasto realizado en el municipio de Tatatila con el recurso proveniente de FORTAMUNDF sumó un total de $5,765,431.00 con lo cual se realizaron 13 obras y acciones. El programa al que mayor recurso se le destinó fue SEGURIDAD PÚBLICA MUNICIPAL con un total de $2,429,998.48. En la Gráfica Número 12 se encuentra el gasto realizado con el recurso proveniente de FORTAMUNDF en Tatatila.

Gráfica Número 12. Gasto realizado en Tatatila con recurso proveniente de FORTAMUNDF en 2025.

Fuente: Elaboración propia con datos obtenidos del cierre de ejercicio de 2025 entregado por el H. Ayuntamiento a través del SIMVER.

ORIGINAL ORFIS

Otros Fondos

De acuerdo a la información reportada por Tatatila a través de SIMVER, el gasto realizado en 2025 únicamente fue realizado con recurso proveniente de FAISMUN y FORTAMUNDF.

TECOLUTLA

El municipio de Tecolutla está ubicado en la región Totonaca del estado de Veracruz; por su distribución territorial ocupa el lugar número 38 de los 212 municipios del estado de Veracruz mismo que se encuentra integrado por 320 localidades, con 24,551 habitantes ocupa el lugar 84.

De acuerdo al último Censo de Población y Vivienda realizado por el INEGI, en 2020 la población de Tecolutla sumaba 24,551 habitantes, la cual estaba integrada por 12,449 de mujeres lo que equivale a 50.71% de la población y 12,102 de hombres, que representa el 49.29%. De los grupos quinquenales, el que mayor cantidad de población albergaba era el comprendido de 05-09 años, con un total de 8.29%.

Gráfica Número 1. Población de Tecolutla.

ORIGINAL ORFIS

Fuente: Elaboración propia con información de INEGI

La medición de la pobreza a nivel municipal con la información publicada por CONEVAL en 2020, se tiene que el 66.01% de la población de Tecolutla vivía en condiciones de pobreza: el 14.67% catalogado con pobreza extrema y el 51.34% con pobreza moderada; la población vulnerable alcanzó al 31.83% de la población la cual se integra por un 30.87% de población vulnerable por carencias sociales y un 0.96% vulnerables por ingresos; mientras que el 2.17% de la población de Tecolutla se contabilizó como no pobres.

Gráfica Número 2. Situación de pobreza en el municipio de Tecolutla.

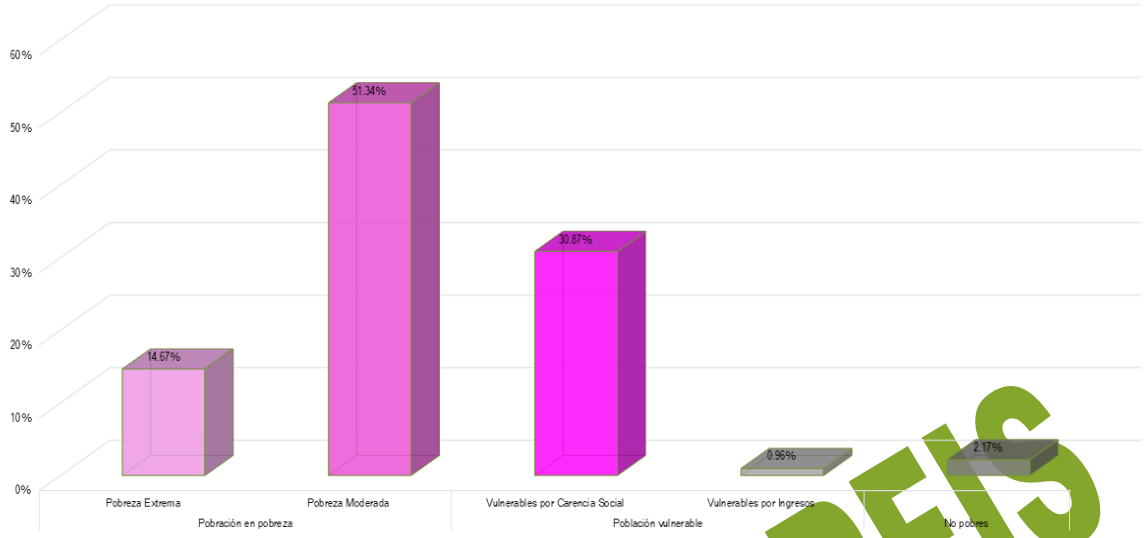

Fuente: Elaboración propia con datos de CONEVAL.

El Índice de Rezago Social emitido CONEVAL es un indicador del desarrollo social y está integrado por la medición de cuatro carencias sociales medidas en 11 variables, los resultados para Tecolutla, se presentan en el Gráfico Número 3. En dicho gráfico se muestra que en Población de 15 años o más analfabeta; Población de 6 a 14 años que no asiste a la escuela; Población de 15 años y más con educación básica incompleta; Viviendas con piso de tierra; Viviendas que no disponen de excusado o sanitario; Viviendas que no disponen de agua entubada de la red pública; Viviendas que no disponen de drenaje; y Viviendas que no disponen de energía eléctrica el promedio de las carencias de Tecolutla se encuentran por encima de la media estatal.

Gráfica Número 3. Situación de pobreza en el municipio de Tecolutla.

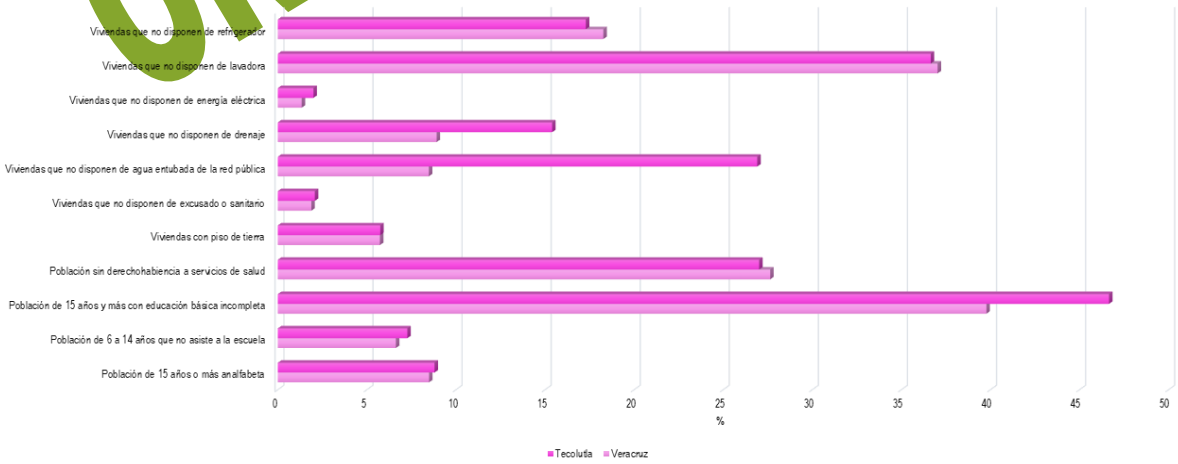

Fuente: Elaboración propia con datos de CONEVAL.

ORIGINAL ORFIS

Por las características de su población, el municipio de Tecolutla se clasifica como un municipio con grado de rezago social Bajo ocupando la posición 105 en el estado y la 972 a nivel nacional.

La Gráfica Número 4 muestra la inversión en obras y acciones de Tecolutla en 2025 de acuerdo al grado de rezago social de la localidad dónde se invirtió dicho recurso. Se tiene que el 74.62% del gasto se aplicó en localidades con un grado de rezago social Bajo con un total de $ 54,841,654.82 en 47 obras.

Gráfica Número 4. Gasto realizado en 2025 respecto al grado de rezago de la localidad donde se realizó la obra o acción en Tecolutla.

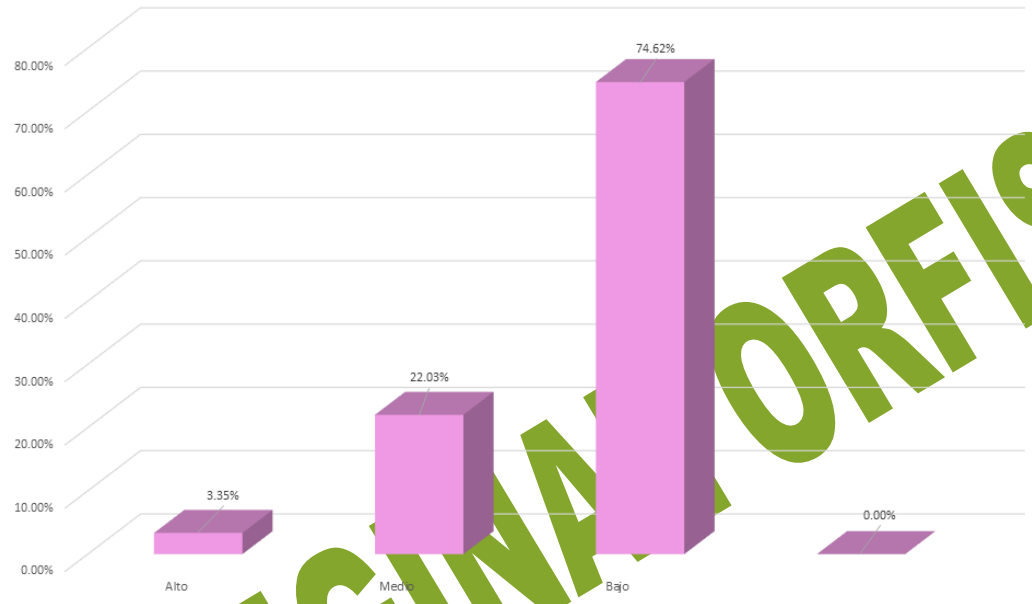

Fuente: Elaboración propia con datos obtenidos de CONEVAL y del cierre de ejercicio de 2025 entregado por el H. Ayuntamiento a través del SIMVER.

ORIGINAL ORFIS

Índice y grado de marginación.

Con base en el Índice de marginación generado por CONAPO realizado en 2020, como una herramienta para medir las carencias sociales de la población de Tecolutla; el Gráfico Número 5 presenta el gasto que se realizó en este municipio de acuerdo al grado de marginación de la localidad en la que se ubicaron las obras y/o acciones. Para 2025 el 62.26% del gasto realizado fue ejecutado en localidades con un grado de marginación Bajo, al gastar un total de $45,754,983.09.

Gráfico Número 5. Gasto realizado en Tecolutla de acuerdo al grado de marginación dónde se realizó la obra y/o acción.

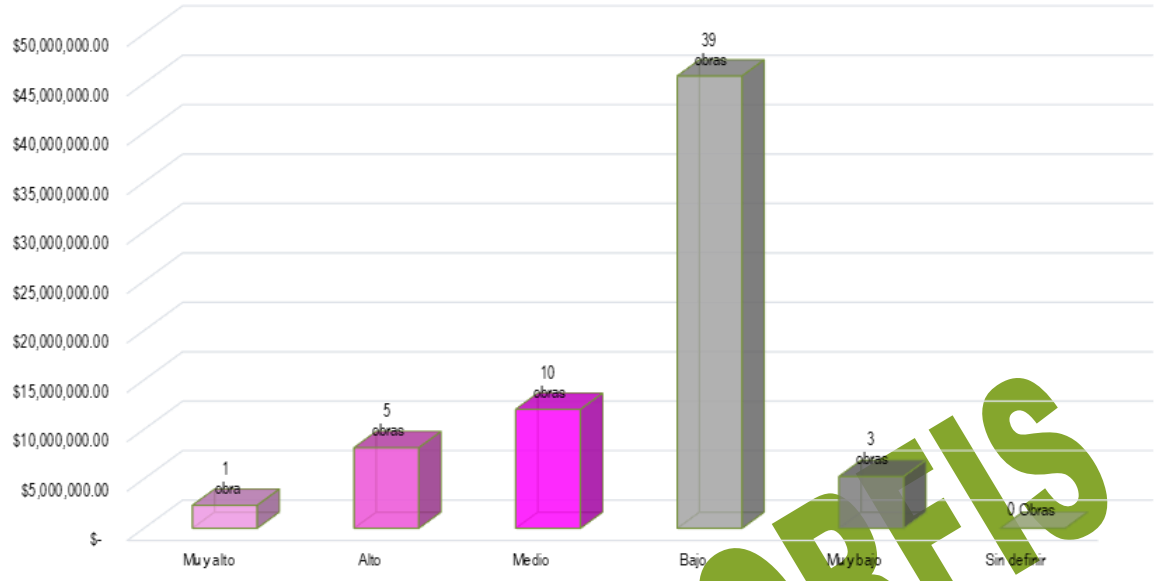

Fuente: Elaboración propia con datos obtenidos de CONEVAL y del cierre de ejercicio de 2025 entregado por el H. Ayuntamiento a través del SIMVER.

GASTO 2025

Derivado de la información presentada por el H. Ayuntamiento de Tecolutla a través de SIMVER, se tiene que en 2025 se realizaron 35 obras y 23 acciones en el municipio, siendo URBANIZACIÓN MUNICIPAL el programa al que mayor recurso se le destino con un total de $17,511,435.76.

Gráfico Número 6. Gasto realizado en Tecolutla por programa.

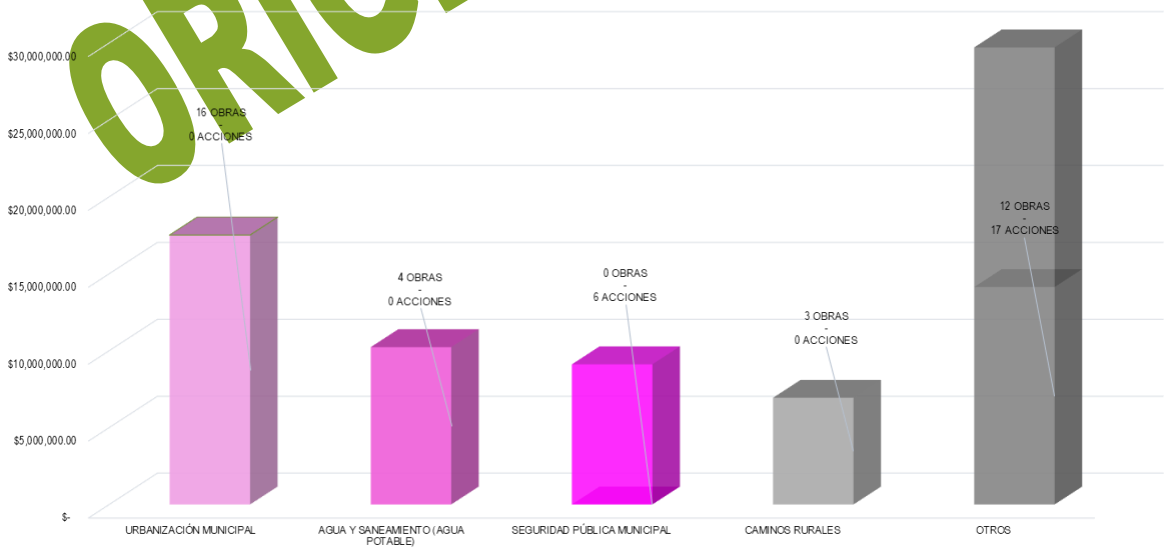

Fuente: Elaboración propia con datos obtenidos del cierre de ejercicio de 2025 entregado por el H. Ayuntamiento a través del SIMVER.

ORIGINAL ORFIS

Las obras y acciones ejecutadas en 2025 en Tecolutla se realizaron con el recurso proveniente de 8 fuentes de financiamiento. La fuente de financiamiento que contribuyó con más recurso en el gasto que se realizó en Tecolutla fue FAISMUN, al aportar $41,886,391.00. En la Gráfica Número 7 se presenta el gasto realizado en 2025 por fuente de financiamiento con las que se realizaron obras y acciones.

Gráfico Número 7. Gasto realizado en Tecolutla por fuente de financiamiento en 2025

Fuente: Elaboración propia con datos obtenidos del cierre de ejercicio de 2025 entregado por el H. Ayuntamiento a través del SIMVER.

ORIGINAL ORFIS

Fondo de Aportaciones para Infraestructura Social Municipal y de las Demarcaciones del Distrito Federal (FAISMUN)

Este fondo está destinado a la ejecución de obras y acciones que tengan un impacto directo en el combate a la pobreza y el rezago social de cada municipio. Para el ejercicio 2025 en Tecolutla se aplicó el gasto de este fondo por un monto $41,886,391.00 con el cual se realizaron 27 obras y acciones. De acuerdo al grado de rezago social de las localidades dónde se realizaron las obras y acciones se tiene que el gasto más representativo fue realizado en las que tienen un grado de rezago social BAJO, en ellas se invirtió un total de $25,671,702.76 en 19 obras, lo cual representa un 61.29% del total del gasto realizado con el FAISMUN en Tecolutla para 2025.

Gráfica Número 8. Gasto de FAISMUN de acuerdo al grado de rezago social de la localidad dónde se realizó el gasto.

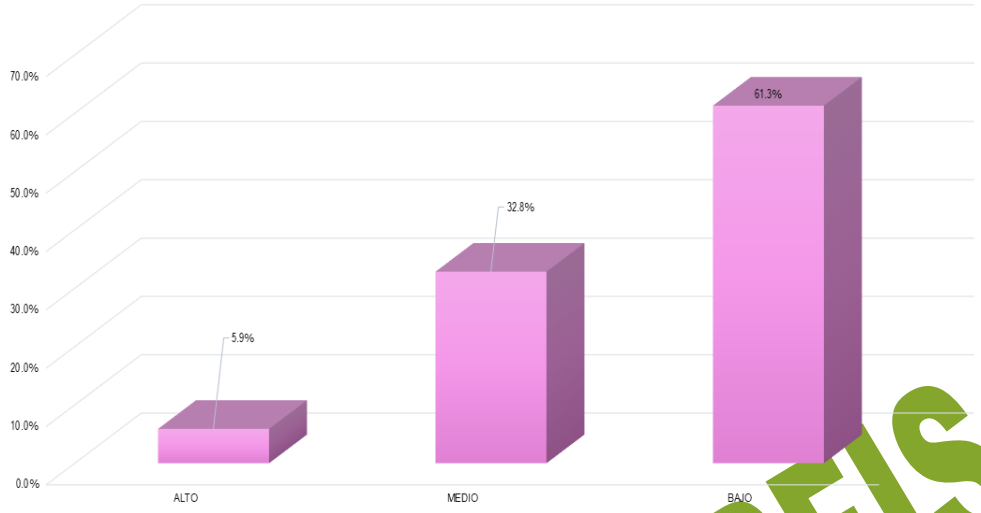

Fuente: Elaboración propia con datos obtenidos del cierre de ejercicio de 2025 entregado por el H. Ayuntamiento a través del SIMVER.

En la Gráfica Número 9 se encuentra el gasto que se realizó en Tecolutla de acuerdo al grado de marginación de las localidades donde se realizaron las obras y acciones del FAISMUN, en este gráfico destaca que el 44.41% del gasto del FAISMUN se realizó en localidades con un grado de marginación Bajo, en donde el gasto realizado ascendió a $18,601,527.85.

Gráfica Número 9. Gasto de FAISMUN de acuerdo al grado de marginación de la localidad dónde se realizó el gasto.

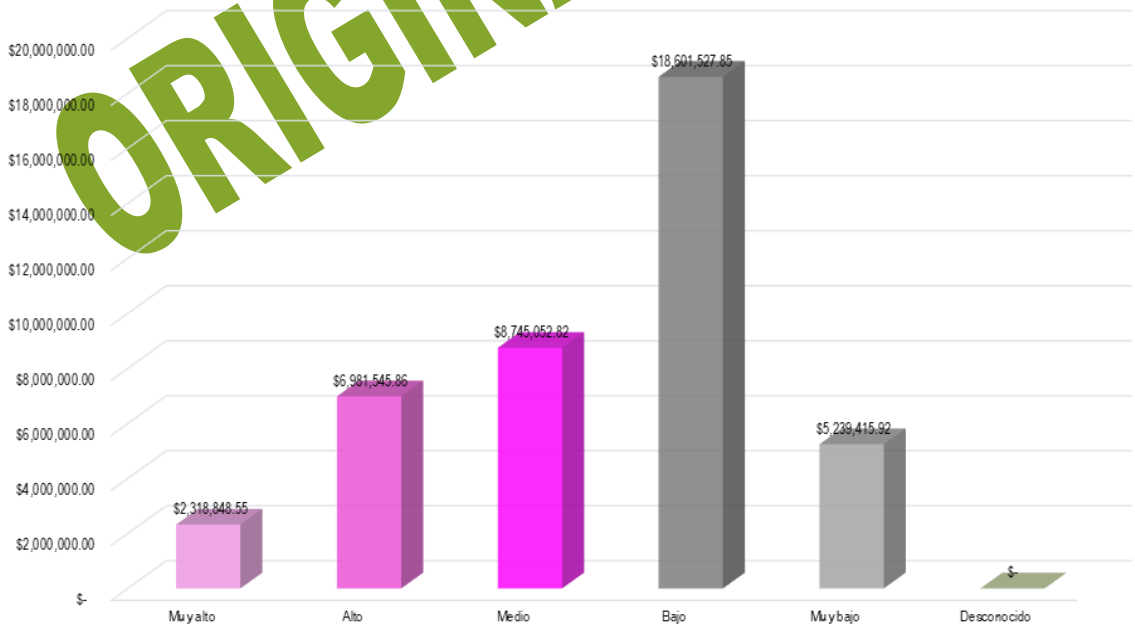

Fuente: Elaboración propia con datos obtenidos del cierre de ejercicio de 2025 entregado por el H. Ayuntamiento a través del SIMVER.

ORIGINAL ORFIS

Para el cumplimiento de los objetivos del FAISMUN, las obras y acciones se clasifican en rubros de inversión. En 2025 el municipio destinó $11,287,171.75 de este fondo para la realización de obras y/o acciones correspondientes al programa URBANIZACIÓN MUNICIPAL, lo cual significo el 26.95% del gasto total aplicado. La Gráfica Número 10 presenta los rubros de inversión en los que el municipio aplicó el recurso correspondiente al FAISMUN 2025.

Gráfica Número 10. Gasto realizado en Tecolutla por programa en 2025.

Fuente: Elaboración propia con datos obtenidos del cierre de ejercicio de 2025 entregado por el H. Ayuntamiento a través del SIMVER.

ORIGINAL ORFIS

Inversión de FAISMUN en Zonas de Atención prioritaria (ZAP)

Con base en el decreto de la Declaratoria de Zonas de Atención Prioritaria para el año 2025, emitido por la Secretaría de Bienestar y publicado en el DOF con fecha 25 de noviembre de 2023 y donde se asignaron las ZAP urbanas y rurales del municipio de Tecolutla, en las que de acuerdo a lo establecido en la normativa del FAISMUN, se deben invertir dichos recursos. Cabe mencionar que en las ZAP se encuentra, principalmente población con alto grado de pobreza y rezago social.

En la Gráfica Número 11 se muestra el gasto realizado en 2025 de acuerdo a la ZAP de las localidades donde se realizaron las obras y/o acciones, destaca que la mayoría del recurso proveniente del FAISMUN se ocupó en localidades con ZAP RURAL con un total de 79.63%.

Gráfica Número 11. Clasificación de acuerdo a la ZAP dónde se realizó el gasto de FAISMUN en 2025.

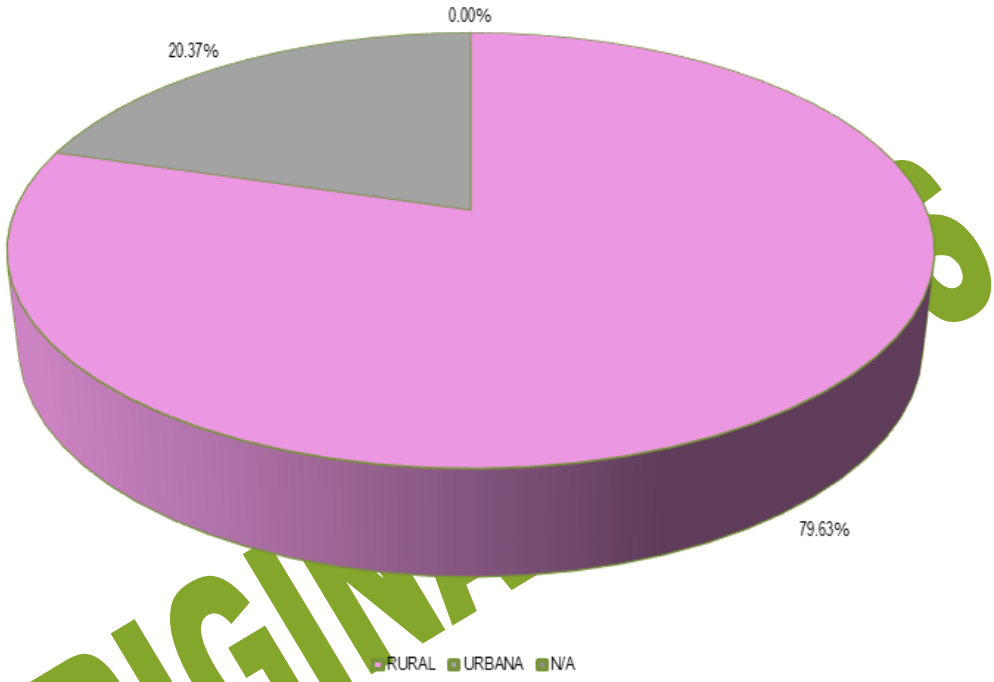

Fuente: Elaboración propia con datos obtenidos del cierre de ejercicio de 2025 entregado por el H. Ayuntamiento a través del SIMVER.

ORIGINAL

Fondo de Aportaciones para el Fortalecimiento de los Municipios y de las Demarcaciones Territoriales del Distrito Federal (FORTAMUNDF).

El gasto realizado en el municipio de Tecolutla con el recurso proveniente de FORTAMUNDF sumó un total de $23,431,071.00 con lo cual se realizaron 22 obras y acciones. El programa al que mayor recurso se le destinó fue SEGURIDAD PÚBLICA MUNICIPAL con un total de $9,109,969.96. En la Gráfica Número 12 se encuentra el gasto realizado con el recurso proveniente de FORTAMUNDF en Tecolutla.

Gráfica Número 12. Gasto realizado en Tecolutla con recurso proveniente de FORTAMUNDF en 2025.

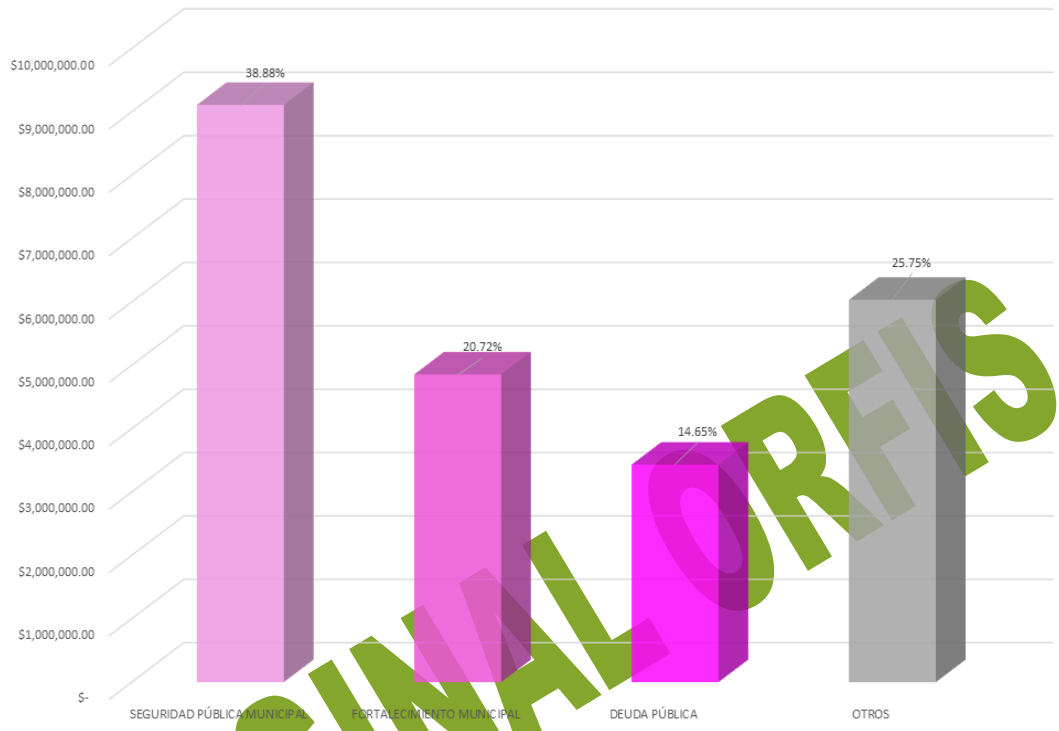

Fuente: Elaboración propia con datos obtenidos del cierre de ejercicio de 2025 entregado por el H. Ayuntamiento a través del SIMVER.

ORIGINAL ORFIS

Otros Fondos

En el ejercicio 2025, en Tecolutla además del gasto realizado con recurso proveniente de FAISMUN y FORTAMUNDF se realizaron 9 obras con recurso proveniente de otras 6 fuentes de financiamiento: FEFMPHM, FEFMPHM 2024, FEFMPHT, FEFMPHT 2024, REINTEGRO FISCALIZACIÓN FAISMUN 2024, REM FEFMPHT 2024; siendo URBANIZACIÓN MUNICIPAL el programa en el que mayor número de obras se realizaron, Gráfica Número 13.

Gráfica Número 13. Gasto de otras fuentes de financiamiento en el municipio de Tecolutla en 2025.

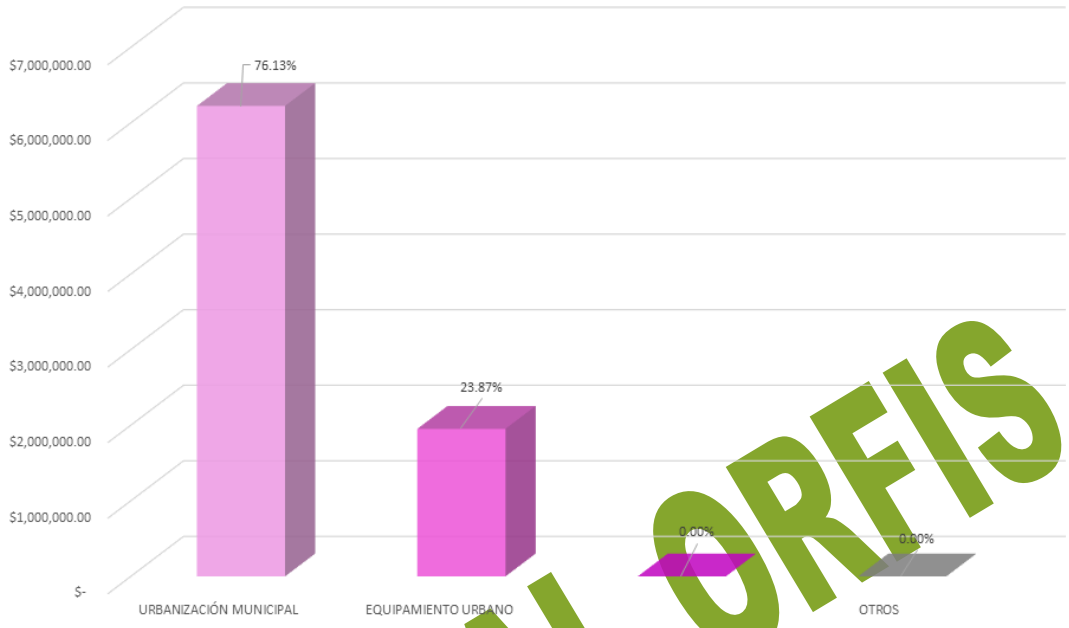

Fuente: Elaboración propia con datos obtenidos del cierre de ejercicio de 2025 entregado por el H. Ayuntamiento a través del SIMVER.

ORIGINAL ORFIS

TEHUIPANGO

El municipio de Tehuipango está ubicado en la región Las Montañas del estado de Veracruz; por su distribución territorial ocupa el lugar número 145 de los 212 municipios del estado de Veracruz mismo que se encuentra integrado por 54 localidades, con 29,686 habitantes ocupa el lugar 69.

De acuerdo al último Censo de Población y Vivienda realizado por el INEGI, en 2020 la población de Tehuipango sumaba 29,686 habitantes, la cual estaba integrada por 15,461 de mujeres lo que equivale a 52.08% de la población y 14,225 de hombres, que representa el 47.92%. De los grupos quinquenales, el que mayor cantidad de población albergaba era el comprendido de 10-14 años, con un total de 12.4%.

Gráfica Número 1. Población de Tehuipango.

ORIGINAL ORFIS

Fuente: Elaboración propia con información de INEGI

La medición de la pobreza a nivel municipal con la información publicada por CONEVAL en 2020, se tiene que el 97.12% de la población de Tehuipango vivía en condiciones de pobreza: el 64.85% catalogado con pobreza extrema y el 32.27% con pobreza moderada; la población vulnerable alcanzó al 2.83% de la población la cual se integra por un 2.81% de población vulnerable por carencias sociales y un 0.02% vulnerables por ingresos; mientras que el 0.05% de la población de Tehuipango se contabilizó como no pobres.

Gráfica Número 2. Situación de pobreza en el municipio de Tehuipango.

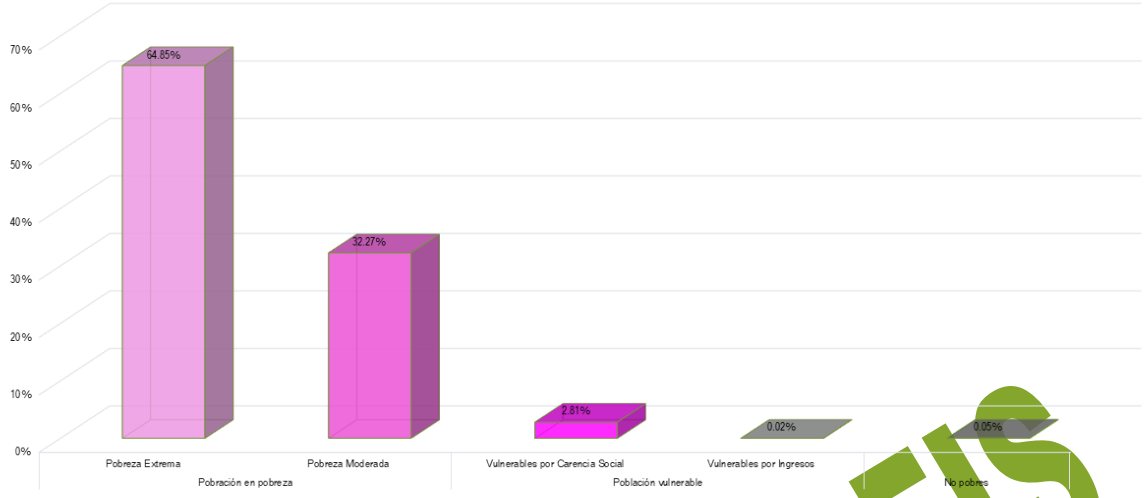

Fuente: Elaboración propia con datos de CONEVAL.

El Índice de Rezago Social emitido CONEVAL es un indicador del desarrollo social y está integrado por la medición de cuatro carencias sociales medidas en 11 variables, los resultados para Tehuipango, se presentan en el Gráfico Número 3. En dicho gráfico se muestra que en Población de 15 años o más analfabeta; Población de 6 a 14 años que no asiste a la escuela; Población de 15 años y más con educación básica incompleta; Viviendas con piso de tierra; Viviendas que no disponen de excusado o sanitario; Viviendas que no disponen de agua entubada de la red pública; Viviendas que no disponen de drenaje; Viviendas que no disponen de energía eléctrica; Viviendas que no disponen de lavadora; y Viviendas que no disponen de refrigerador el promedio de las carencias de Tehuipango se encuentran por encima de la media estatal.

Gráfica Número 3. Situación de pobreza en el municipio de Tehuipango.

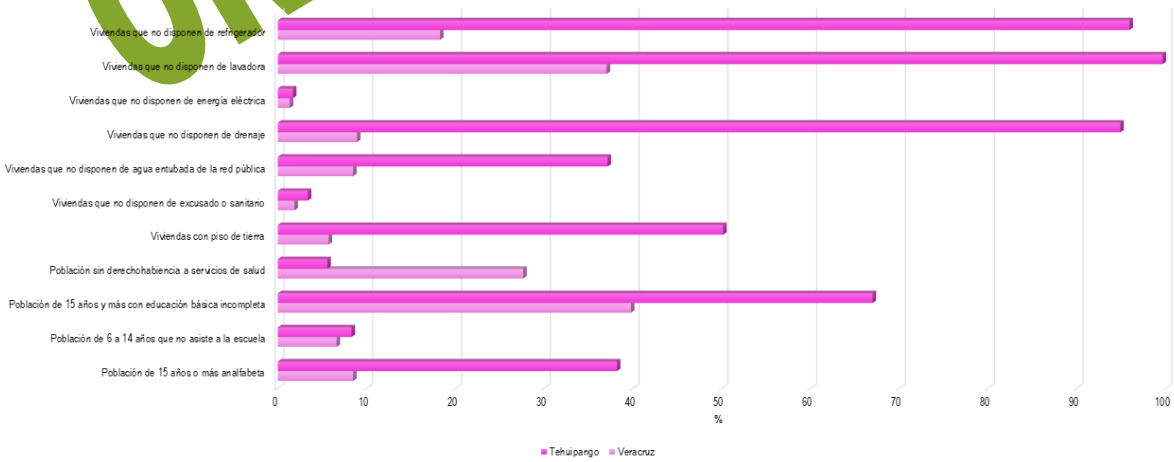

Fuente: Elaboración propia con datos de CONEVAL.

ORIGINAL ORFIS

Por las características de su población, el municipio de Tehuipango se clasifica como un municipio con grado de rezago social Muy alto ocupando la posición 2 en el estado y la 11 a nivel nacional.

La Gráfica Número 4 muestra la inversión en obras y acciones de Tehuipango en 2025 de acuerdo al grado de rezago social de la localidad dónde se invirtió dicho recurso. Se tiene que el 100.00% del gasto se aplicó en localidades con un grado de rezago social Alto con un total de $ 140,878,983.84 en 89 obras.

Gráfica Número 4. Gasto realizado en 2025 respecto al grado de rezago de la localidad donde se realizó la obra o acción en Tehuipango.

Fuente: Elaboración propia con datos obtenidos de CONEVAL y del cierre de ejercicio de 2025 entregado por el H. Ayuntamiento a través del SIMVER.

ORIGINAL ORFIS

Índice y grado de marginación.

Con base en el Índice de marginación generado por CONAPO realizado en 2020, como una herramienta para medir las carencias sociales de la población de Tehuipango; el Gráfico Número 5 presenta el gasto que se realizó en este municipio de acuerdo al grado de marginación de la localidad en la que se ubicaron las obras y/o acciones. Para 2025 el 60.05% del gasto realizado fue ejecutado en localidades con un grado de marginación Muy alto, al gastar un total de $84,594,555.53.

Gráfico Número 5. Gasto realizado en Tehuipango de acuerdo al grado de marginación dónde se realizó la obra y/o acción.

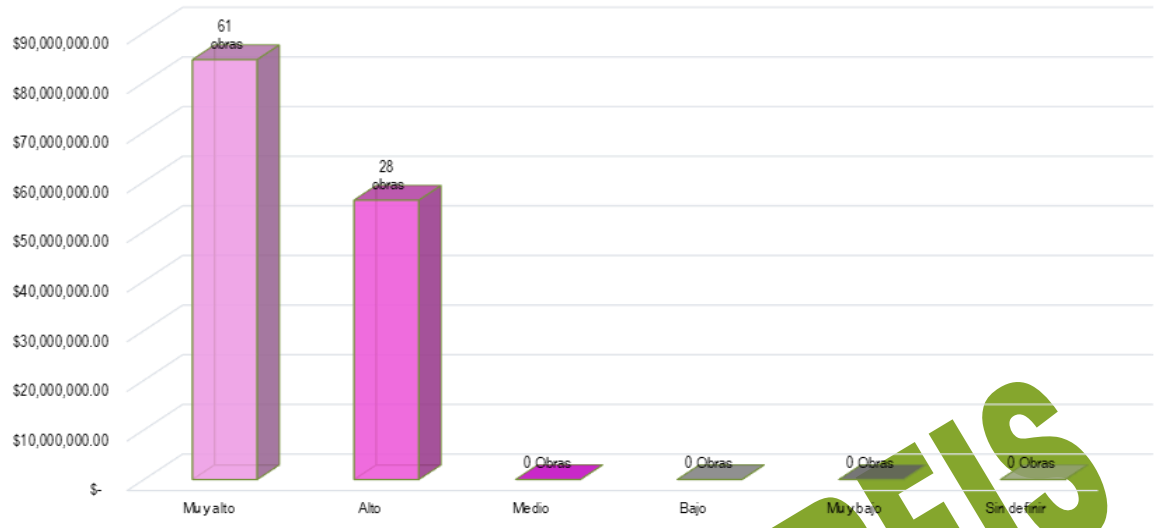

Fuente: Elaboración propia con datos obtenidos de CONEVAL y del cierre de ejercicio de 2025 entregado por el H. Ayuntamiento a través del SIMVER.

GASTO 2025

Derivado de la información presentada por el H. Ayuntamiento de Tehuipango a través de SIMVER, se tiene que en 2025 se realizaron 80 obras y 9 acciones en el municipio, siendo CAMINOS RURALES el programa al que mayor recurso se le destino con un total de $96,996,554.90.

Gráfico Número 6. Gasto realizado en Tehuipango por programa.

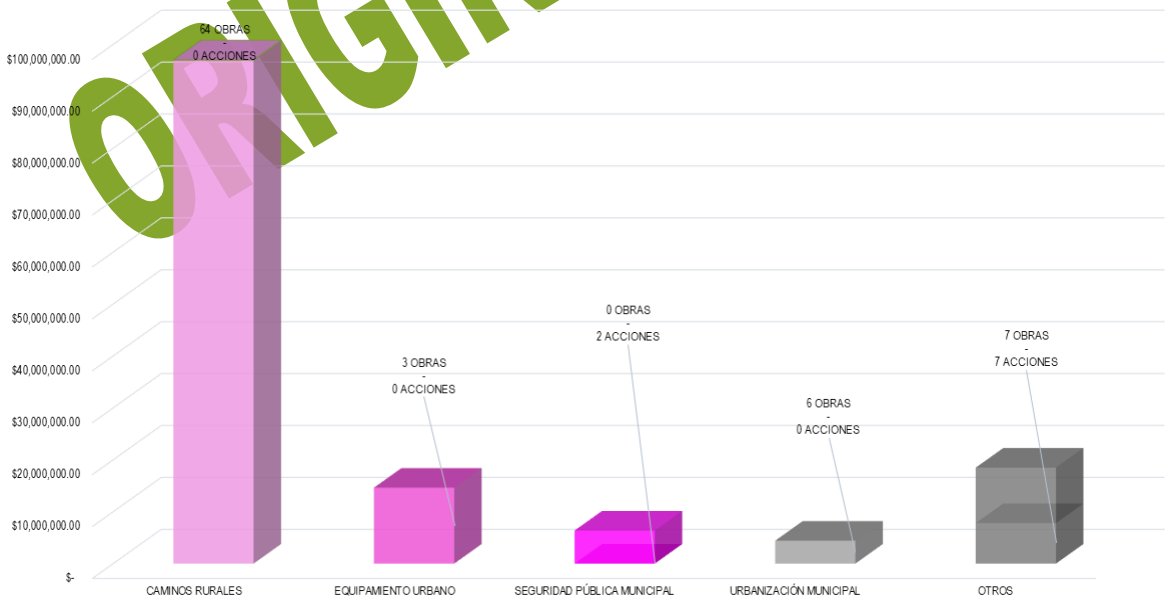

Fuente: Elaboración propia con datos obtenidos del cierre de ejercicio de 2025 entregado por el H. Ayuntamiento a través del SIMVER.

ORIGINAL ORFIS

Las obras y acciones ejecutadas en 2025 en Tehuipango se realizaron con el recurso proveniente de 4 fuentes de financiamiento. La fuente de financiamiento que contribuyó con más recurso en el gasto que se realizó en Tehuipango fue FAISMUN, al aportar $105,612,136.00. En la Gráfica Número 7 se presenta el gasto realizado en 2025 por fuente de financiamiento con las que se realizaron obras y acciones.

Gráfico Número 7. Gasto realizado en Tehuipango por fuente de financiamiento en 2025

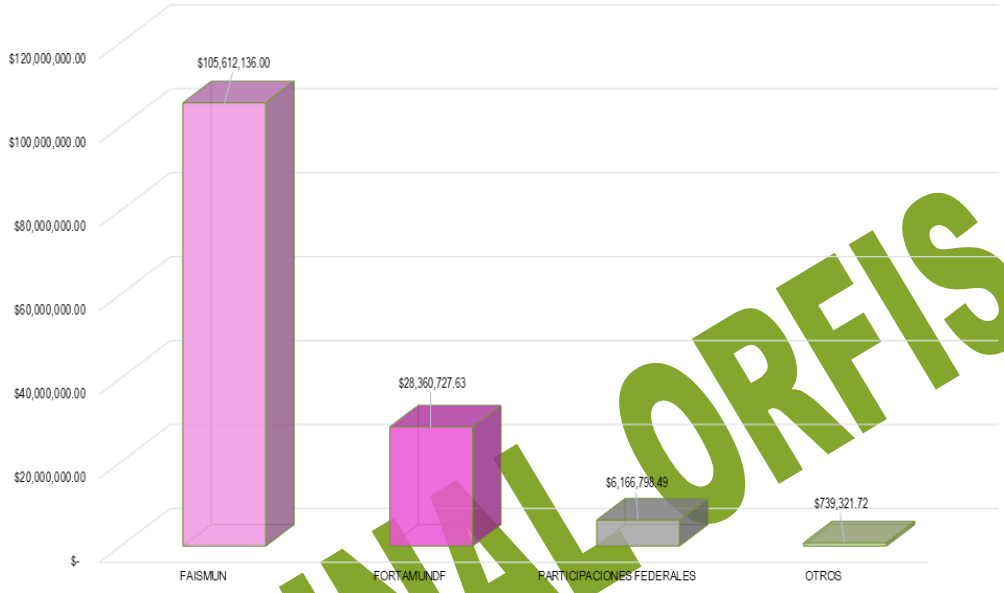

Fuente: Elaboración propia con datos obtenidos del cierre de ejercicio de 2025 entregado por el H. Ayuntamiento a través del SIMVER.

ORIGINAL ORFIS

Fondo de Aportaciones para Infraestructura Social Municipal y de las Demarcaciones del Distrito Federal (FAISMUN)

Este fondo está destinado a la ejecución de obras y acciones que tengan un impacto directo en el combate a la pobreza y el rezago social de cada municipio. Para el ejercicio 2025 en Tehuipango se aplicó el gasto de este fondo por un monto $105,612,136.00 con el cual se realizaron 72 obras y acciones. De acuerdo al grado de rezago social de las localidades dónde se realizaron las obras y acciones se tiene que el gasto más representativo fue realizado en las que tienen un grado de rezago social ALTO, en ellas se invirtió un total de $105,612,136. en 72 obras, lo cual representa un 100.00% del total del gasto realizado con el FAISMUN en Tehuipango para 2025.

Gráfica Número 8. Gasto de FAISMUN de acuerdo al grado de rezago social de la localidad dónde se realizó el gasto.

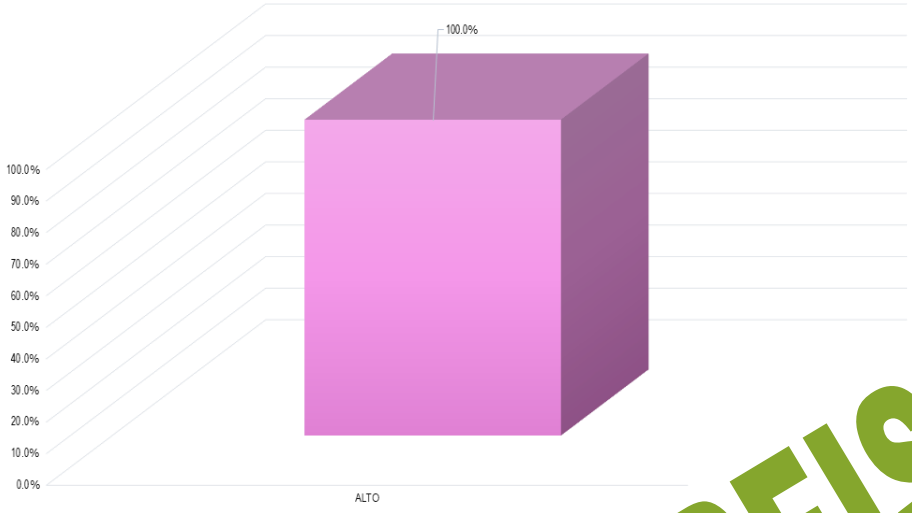

Fuente: Elaboración propia con datos obtenidos del cierre de ejercicio de 2025 entregado por el H. Ayuntamiento a través del SIMVER.

En la Gráfica Número 9 se encuentra el gasto que se realizó en Tehuipango de acuerdo al grado de marginación de las localidades donde se realizaron las obras y acciones del FAISMUN, en este gráfico destaca que el 73.67% del gasto del FAISMUN se realizó en localidades con un grado de marginación Muy alto, en donde el gasto realizado ascendió a $77,799,810.77.

Gráfica Número 9. Gasto de FAISMUN de acuerdo al grado de marginación de la localidad dónde se realizó el gasto.

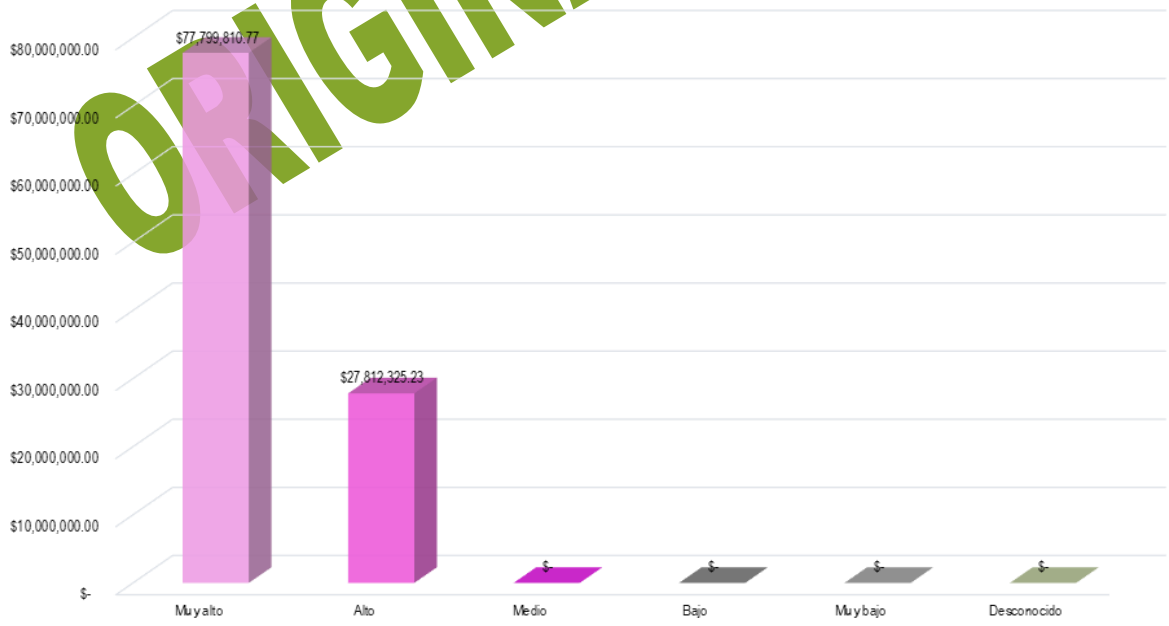

Fuente: Elaboración propia con datos obtenidos del cierre de ejercicio de 2025 entregado por el H. Ayuntamiento a través del SIMVER.

ORIGINAL ORFIS

Para el cumplimiento de los objetivos del FAISMUN, las obras y acciones se clasifican en rubros de inversión. En 2025 el municipio destinó $90,985,733.17 de este fondo para la realización de obras y/o acciones correspondientes al programa CAMINOS RURALES, lo cual significo el 86.15% del gasto total aplicado. La Gráfica Número 10 presenta los rubros de inversión en los que el municipio aplicó el recurso correspondiente al FAISMUN 2025.

Gráfica Número 10. Gasto realizado en Tehuipango por programa en 2025.

ORIGINAL ORFIS

Fuente: Elaboración propia con datos obtenidos del cierre de ejercicio de 2025 entregado por el H. Ayuntamiento a través del SIMVER.

Inversión de FAISMUN en Zonas de Atención prioritaria (ZAP)

Con base en el decreto de la Declaratoria de Zonas de Atención Prioritaria para el año 2025, emitido por la Secretaría de Bienestar y publicado en el DOF con fecha 25 de noviembre de 2023 y donde se asignaron las ZAP urbanas y rurales del municipio de Tehuipango, en las que de acuerdo a lo establecido en la normativa del FAISMUN, se deben invertir dichos recursos. Cabe mencionar que en las ZAP se encuentra, principalmente población con alto grado de pobreza y rezago social.

En la Gráfica Número 11 se muestra el gasto realizado en 2025 de acuerdo a la ZAP de las localidades donde se realizaron las obras y/o acciones, destaca que la mayoría del recurso proveniente del FAISMUN se ocupó en localidades con ZAP RURAL con un total de 91.72%.

Gráfica Número 11. Clasificación de acuerdo a la ZAP dónde se realizó el gasto de FAISMUN en 2025.

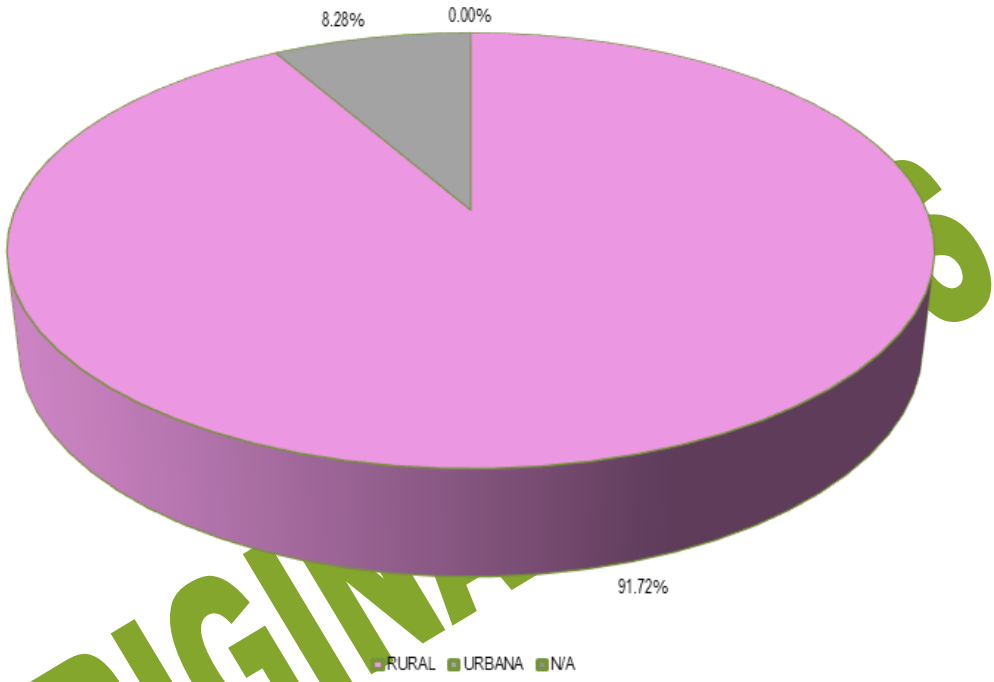

Fuente: Elaboración propia con datos obtenidos del cierre de ejercicio de 2025 entregado por el H. Ayuntamiento a través del SIMVER.

ORIGINALES

Fondo de Aportaciones para el Fortalecimiento de los Municipios y de las Demarcaciones Territoriales del Distrito Federal (FORTAMUNDF).

El gasto realizado en el municipio de Tehuipango con el recurso proveniente de FORTAMUNDF sumó un total de $28,360,727.63 con lo cual se realizaron 11 obras y acciones. El programa al que mayor recurso se le destinó fue EQUIPAMIENTO URBANO con un total de $12,115,028.49. En la Gráfica Número 12 se encuentra el gasto realizado con el recurso proveniente de FORTAMUNDF en Tehuipango.

Gráfica Número 12. Gasto realizado en Tehuipango con recurso proveniente de FORTAMUNDF en 2025.

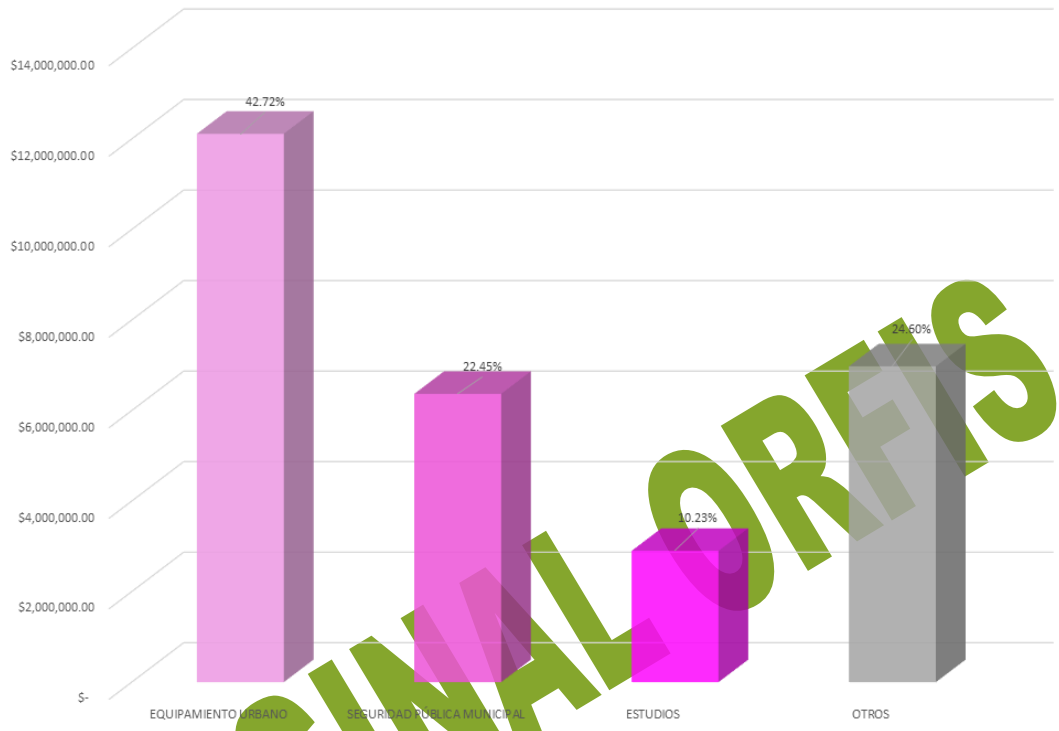

Fuente: Elaboración propia con datos obtenidos del cierre de ejercicio de 2025 entregado por el H. Ayuntamiento a través del SIMVER.

ORIGINAL ORFIS

Otros Fondos

En el ejercicio 2025, en Tehuipango además del gasto realizado con recurso proveniente de FAISMUN y FORTAMUNDF se realizaron 6 obras con recurso proveniente de otras 2 fuentes de financiamiento: INTFAISMUN, PARTICIPACIONES FEDERALES; siendo CAMINOS RURALES el programa en el que mayor número de obras se realizaron, Gráfica Número 13

Gráfica Número 13. Gasto de otras fuentes de financiamiento en el municipio de Tehuipango en 2025.

Fuente: Elaboración propia con datos obtenidos del cierre de ejercicio de 2025 entregado por el H. Ayuntamiento a través del SIMVER

ORIGINAL ORFIS

TEMPOAL

El municipio de Tempoal está ubicado en la región Huasteca Alta del estado de Veracruz; por su distribución territorial ocupa el lugar número 13 de los 212 municipios del estado de Veracruz mismo que se encuentra integrado por 627 localidades, con 34,408 habitantes ocupa el lugar 59.

De acuerdo al último Censo de Población y Vivienda realizado por el INEGI, en 2020 la población de Tempoal sumaba 34,408 habitantes, la cual estaba integrada por 17,542 de mujeres lo que equivale a 50.98% de la población y 16,866 de hombres, que representa el 49.02%. De los grupos quinquenales, el que mayor cantidad de población albergaba era el comprendido de 10-14 años, con un total de 9.47%.

Gráfica Número 1. Población de Tempoal.

ORIGINAL ORFIS

Fuente: Elaboración propia con información de INEGI

La medición de la pobreza a nivel municipal con la información publicada por CONEVAL en 2020, se tiene que el 69.99% de la población de Tempoal vivía en condiciones de pobreza: el 18.54% catalogado con pobreza extrema y el 51.45% con pobreza moderada; la población vulnerable alcanzó al 25.42% de la población la cual se integra por un 24.08% de población vulnerable por carencias sociales y un 1.34% vulnerables por ingresos; mientras que el 4.58% de la población de Tempoal se contabilizó como no pobres.

Gráfica Número 2. Situación de pobreza en el municipio de Tempoal.

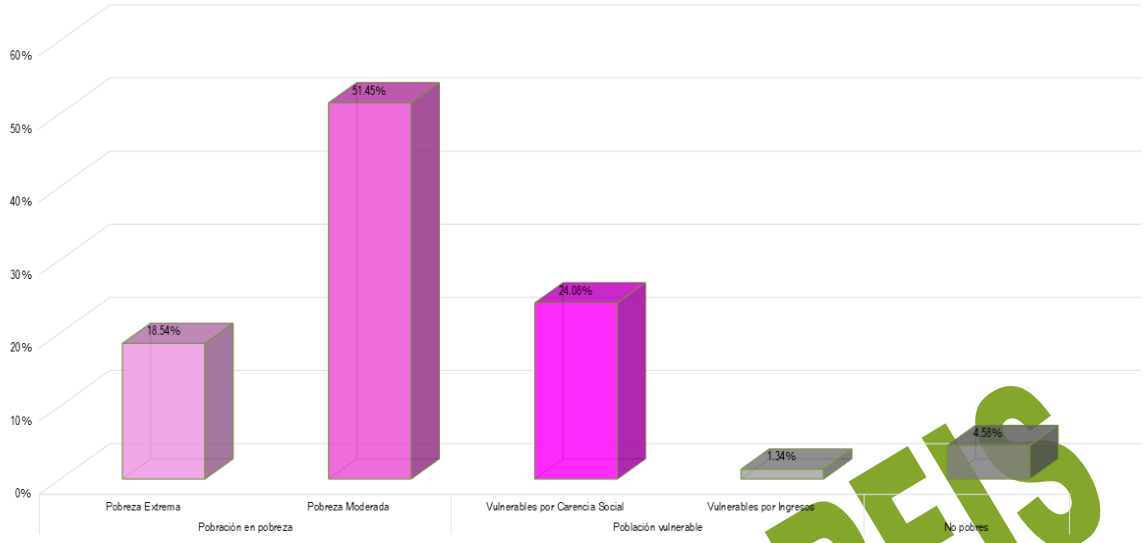

Fuente: Elaboración propia con datos de CONEVAL.

El Índice de Rezago Social emitido CONEVAL es un indicador del desarrollo social y está integrado por la medición de cuatro carencias sociales medidas en 11 variables, los resultados para Tempoal, se presentan en el Gráfico Número 3. En dicho gráfico se muestra que en Población de 15 años o más analfabeta; Población de 15 años y más con educación básica incompleta; Viviendas con piso de tierra; Viviendas que no disponen de agua entubada de la red pública; Viviendas que no disponen de drenaje; Viviendas que no disponen de energía eléctrica; Viviendas que no disponen de lavadora; y Viviendas que no disponen de refrigerador el promedio de las carencias de Tempoal se encuentran por encima de la media estatal.

Gráfica Número 3. Situación de pobreza en el municipio de Tempoal.

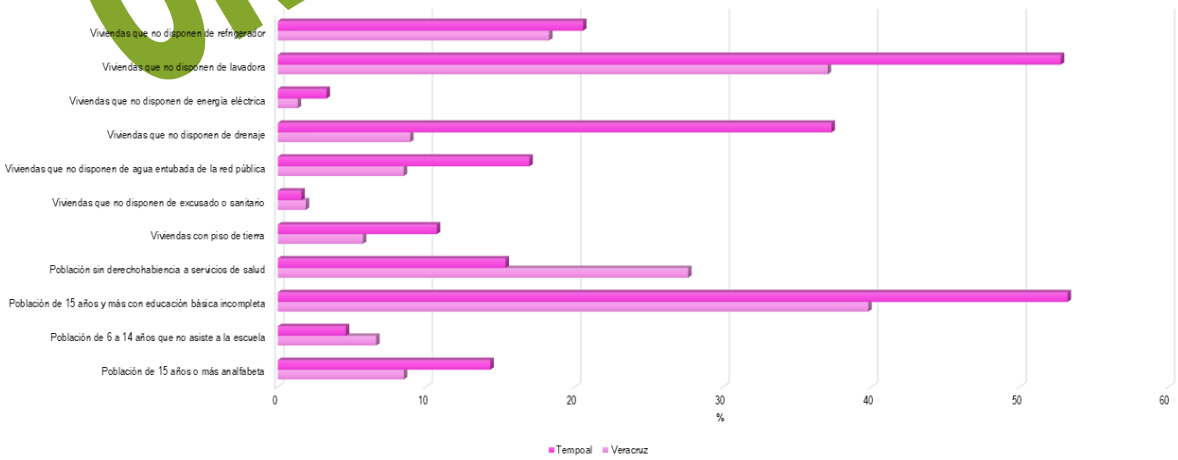

Fuente: Elaboración propia con datos de CONEVAL.

ORIGINAL ORFIS

Por las características de su población, el municipio de Tempoal se clasifica como un municipio con grado de rezago social Medio ocupando la posición 54 en el estado y la 565 a nivel nacional.

La Gráfica Número 4 muestra la inversión en obras y acciones de Tempoal en 2025 de acuerdo al grado de rezago social de la localidad dónde se invirtió dicho recurso. Se tiene que el 57.25% del gasto se aplicó en localidades con un grado de rezago social Bajo con un total de $ 61,797,028.48 en 32 obras.

Gráfica Número 4. Gasto realizado en 2025 respecto al grado de rezago de la localidad donde se realizó la obra o acción en Tempoal.

Fuente: Elaboración propia con datos obtenidos de CONEVAL y del cierre de ejercicio de 2025 entregado por el H. Ayuntamiento a través del SIMVER.

ORIGINAL ORFIS

Índice y grado de marginación.

Con base en el Índice de marginación generado por CONAPO realizado en 2020, como una herramienta para medir las carencias sociales de la población de Tempoal; el Gráfico Número 5 presenta el gasto que se realizó en este municipio de acuerdo al grado de marginación de la localidad en la que se ubicaron las obras y/o acciones. Para 2025 el 36.39% del gasto realizado fue ejecutado en localidades con un grado de marginación Muy bajo, al gastar un total de $39,282,443.19.

Gráfico Número 5. Gasto realizado en Tempoal de acuerdo al grado de marginación dónde se realizó la obra y/o acción.

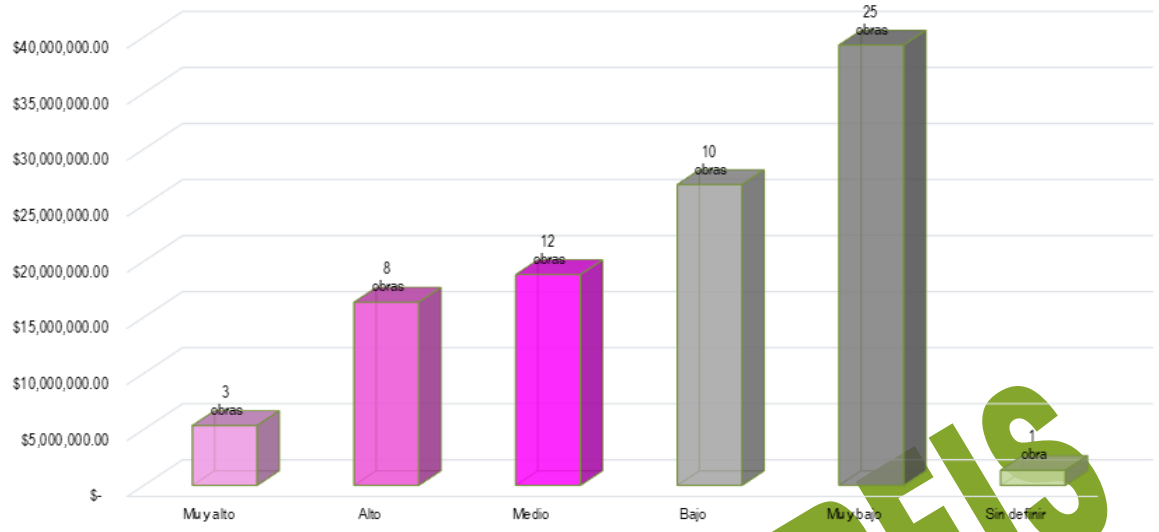

Fuente: Elaboración propia con datos obtenidos de CONEVAL y del cierre de ejercicio de 2025 entregado por el H. Ayuntamiento a través del SIMVER.

GASTO 2025

Derivado de la información presentada por el H. Ayuntamiento de Tempoal a través de SIMVER, se tiene que en 2025 se realizaron 47 obras y 12 acciones en el municipio, siendo URBANIZACIÓN MUNICIPAL el programa al que mayor recurso se le destino con un total de $40,409,886.98.

Gráfico Número 6. Gasto realizado en Tempoal por programa.

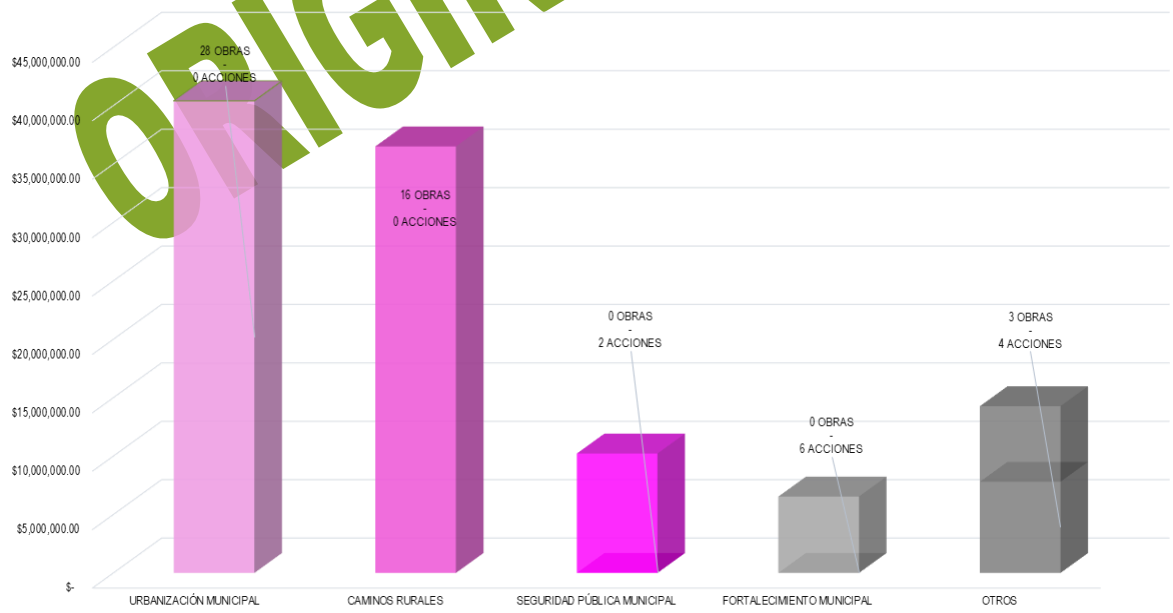

Fuente: Elaboración propia con datos obtenidos del cierre de ejercicio de 2025 entregado por el H. Ayuntamiento a través del SIMVER.

ORIGINAL ORFIS

Las obras y acciones ejecutadas en 2025 en Tempoal se realizaron con el recurso proveniente de 5 fuentes de financiamiento. La fuente de financiamiento que contribuyó con más recurso en el gasto que se realizó en Tempoal fue FAISMUN, al aportar $68,346,152.11. En la Gráfica Número 7 se presenta el gasto realizado en 2025 por fuente de financiamiento con las que se realizaron obras y acciones.

Gráfico Número 7. Gasto realizado en Tempoal por fuente de financiamiento en 2025

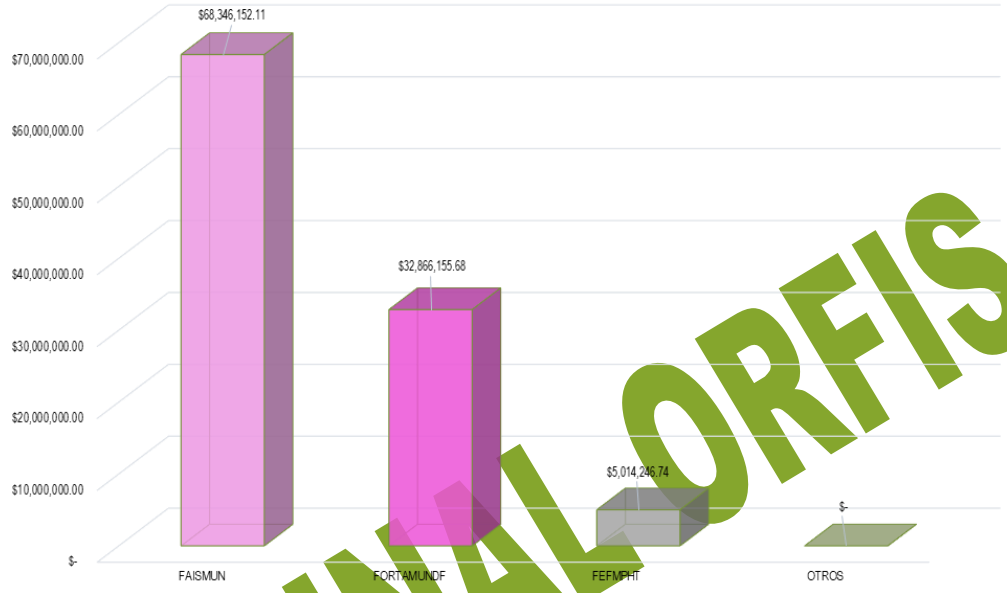

Fuente: Elaboración propia con datos obtenidos del cierre de ejercicio de 2025 entregado por el H. Ayuntamiento a través del SIMVER.

ORIGINAL ORFIS

Fondo de Aportaciones para Infraestructura Social Municipal y de las Demarcaciones del Distrito Federal (FAISMUN)

Este fondo está destinado a la ejecución de obras y acciones que tengan un impacto directo en el combate a la pobreza y el rezago social de cada municipio. Para el ejercicio 2025 en Tempoal se aplicó el gasto de este fondo por un monto $68,346,152.11 con el cual se realizaron 34 obras y acciones. De acuerdo al grado de rezago social de las localidades dónde se realizaron las obras y acciones se tiene que el gasto más representativo fue realizado en las que tienen un grado de rezago social MEDIO, en ellas se invirtió un total de $31,073,311.38 en 13 obras, lo cual representa un 45.46% del total del gasto realizado con el FAISMUN en Tempoal para 2025.

Gráfica Número 8. Gasto de FAISMUN de acuerdo al grado de rezago social de la localidad dónde se realizó el gasto.

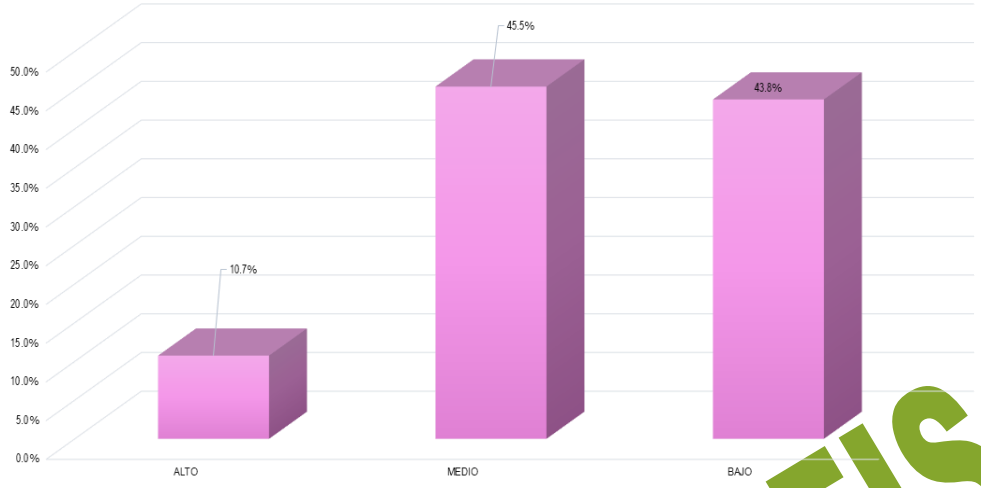

Fuente: Elaboración propia con datos obtenidos del cierre de ejercicio de 2025 entregado por el H. Ayuntamiento a través del SIMVER.

En la Gráfica Número 9 se encuentra el gasto que se realizó en Tempoal de acuerdo al grado de marginación de las localidades donde se realizaron las obras y acciones del FAISMUN, en este gráfico destaca que el 26.62% del gasto del FAISMUN se realizó en localidades con un grado de marginación Bajo, en donde el gasto realizado ascendió a $18,193,553.54.

Gráfica Número 9. Gasto de FAISMUN de acuerdo al grado de marginación de la localidad dónde se realizó el gasto.

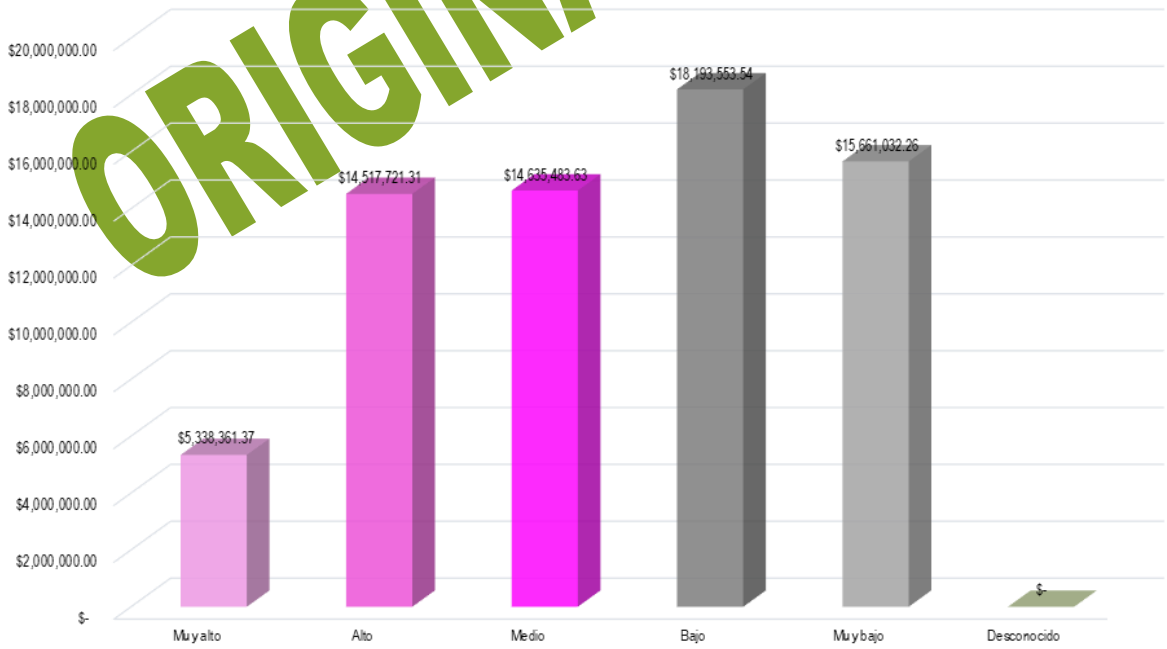

Fuente: Elaboración propia con datos obtenidos del cierre de ejercicio de 2025 entregado por el H. Ayuntamiento a través del SIMVER.

ORIGINAL ORFIS

Para el cumplimiento de los objetivos del FAISMUN, las obras y acciones se clasifican en rubros de inversión. En 2025 el municipio destinó $32,884,404.17 de este fondo para la realización de obras y/o acciones correspondientes al programa URBANIZACIÓN MUNICIPAL, lo cual significo el 48.11% del gasto total aplicado. La Gráfica Número 10 presenta los rubros de inversión en los que el municipio aplicó el recurso correspondiente al FAISMUN 2025.

Gráfica Número 10. Gasto realizado en Tempoal por programa en 2025.

Fuente: Elaboración propia con datos obtenidos del cierre de ejercicio de 2025 entregado por el H. Ayuntamiento a través del SIMVER.

ORIGINAL ORFIS

Inversión de FAISMUN en Zonas de Atención prioritaria (ZAP)

Con base en el decreto de la Declaratoria de Zonas de Atención Prioritaria para el año 2025, emitido por la Secretaría de Bienestar y publicado en el DOF con fecha 25 de noviembre de 2023 y donde se asignaron las ZAP urbanas y rurales del municipio de Tempoal, en las que de acuerdo a lo establecido en la normativa del FAISMUN, se deben invertir dichos recursos. Cabe mencionar que en las ZAP se encuentra, principalmente población con alto grado de pobreza y rezago social.

En la Gráfica Número 11 se muestra el gasto realizado en 2025 de acuerdo a la ZAP de las localidades donde se realizaron las obras y/o acciones, destaca que la mayoría del recurso proveniente del FAISMUN se ocupó en localidades con ZAP RURAL con un total de 77.09%.

Gráfica Número 11. Clasificación de acuerdo a la ZAP dónde se realizó el gasto de FAISMUN en 2025.

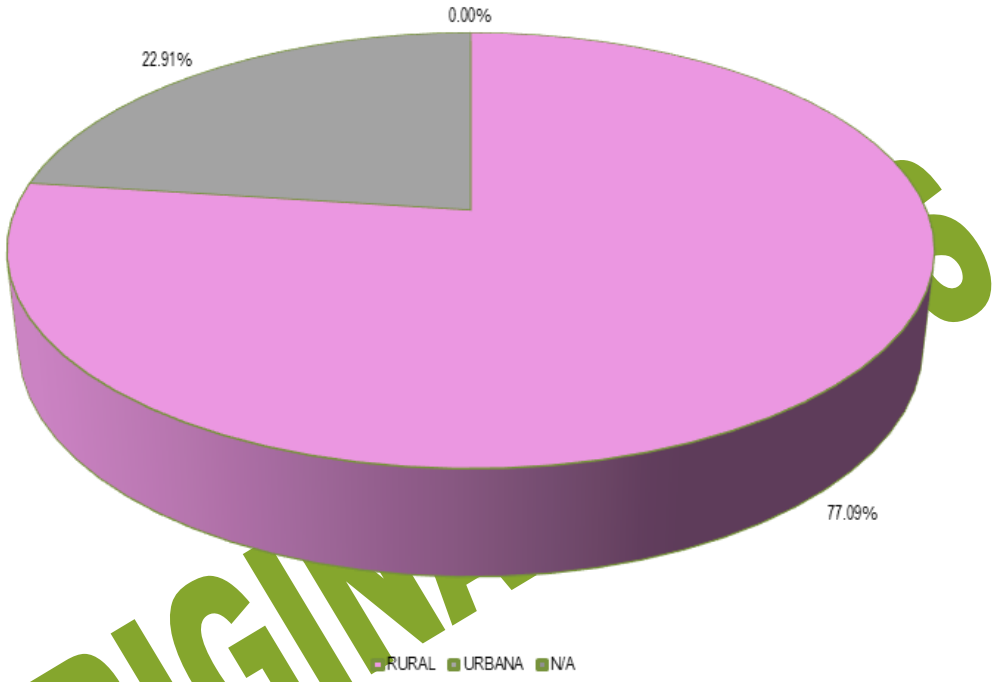

Fuente: Elaboración propia con datos obtenidos del cierre de ejercicio de 2025 entregado por el H. Ayuntamiento a través del SIMVER.

ORIGINAL

Fondo de Aportaciones para el Fortalecimiento de los Municipios y de las Demarcaciones Territoriales del Distrito Federal (FORTAMUNDF).

El gasto realizado en el municipio de Tempoal con el recurso proveniente de FORTAMUNDF sumó un total de $32,866,155.68 con lo cual se realizaron 20 obras y acciones. El programa al que mayor recurso se le destinó fue SEGURIDAD PÚBLICA MUNICIPAL con un total de $10,221,533.84. En la Gráfica Número 12 se encuentra el gasto realizado con el recurso proveniente de FORTAMUNDF en Tempoal.

Gráfica Número 12. Gasto realizado en Tempoal con recurso proveniente de FORTAMUNDF en 2025.

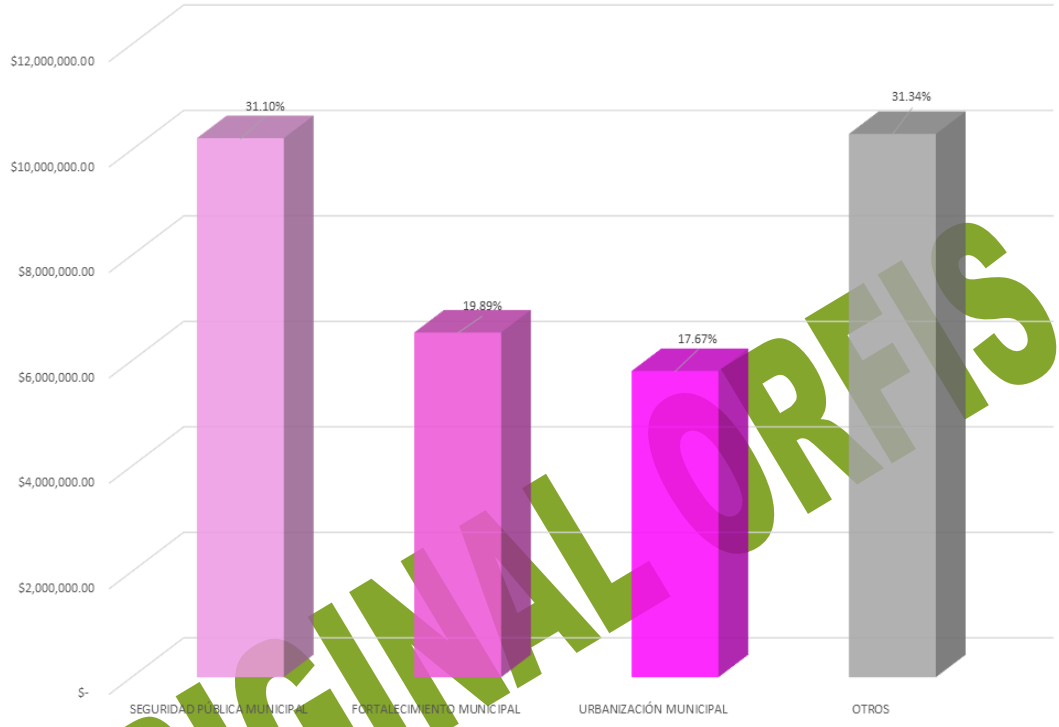

Fuente: Elaboración propia con datos obtenidos del cierre de ejercicio de 2025 entregado por el H. Ayuntamiento a través del SIMVER.

ORIGINAL ORFIS

Otros Fondos

En el ejercicio 2025, en Tempoal además del gasto realizado con recurso proveniente de FAISMUN y FORTAMUNDF se realizaron 5 obras con recurso proveniente de otras 3 fuentes de financiamiento: FAISMUN 2024, FEFMPHT, REM FEFMPHT 2024; siendo CAMINOS RURALES el programa en el que mayor número de obras se realizaron, Gráfica Número 13.

Gráfica Número 13. Gasto de otras fuentes de financiamiento en el municipio de Tempoal en 2025.

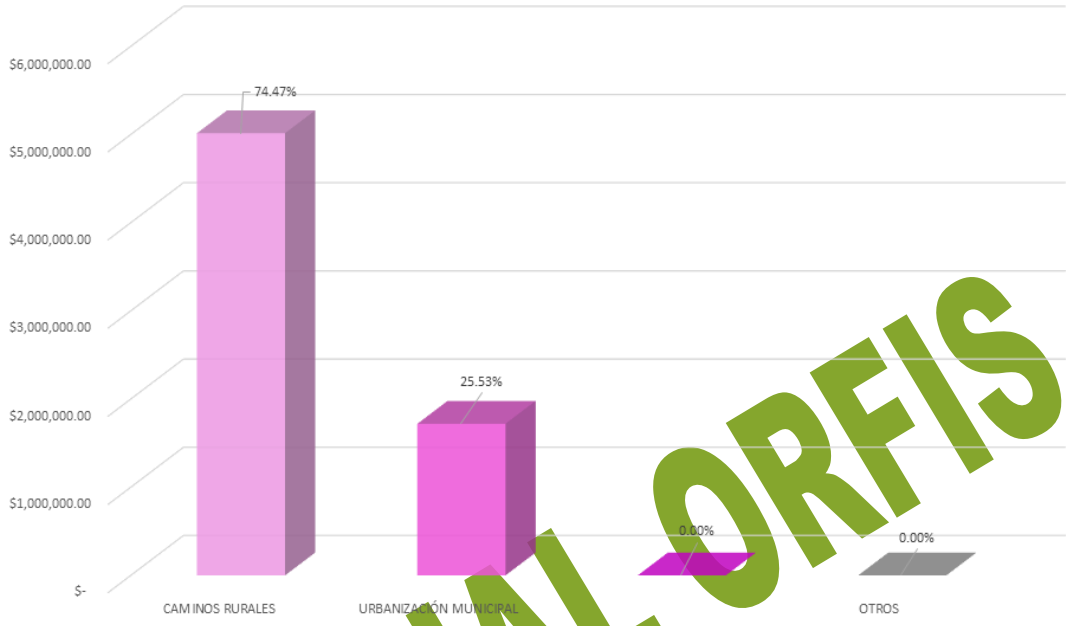

Fuente: Elaboración propia con datos obtenidos del cierre de ejercicio de 2025 entregado por el H. Ayuntamiento a través del SIMVER.

ORIGINAL ORFIS

TENAMPA

El municipio de Tenampa está ubicado en la región Las Montañas del estado de Veracruz; por su distribución territorial ocupa el lugar número 163 de los 212 municipios del estado de Veracruz mismo que se encuentra integrado por 19 localidades, con 6,448 habitantes ocupa el lugar 183.

De acuerdo al último Censo de Población y Vivienda realizado por el INEGI, en 2020 la población de Tenampa sumaba 6,448 habitantes, la cual estaba integrada por 3,223 de mujeres lo que equivale a 49.98% de la población y 3,225 de hombres, que representa el 50.02%. De los grupos quinquenales, el que mayor cantidad de población albergaba era el comprendido de 15-19 años, con un total de 9.41%.

Gráfica Número 1. Población de Tenampa.

ORIGINAL ORFIS

Fuente: Elaboración propia con información de INEGI

La medición de la pobreza a nivel municipal con la información publicada por CONEVAL en 2020, se tiene que el 81.51% de la población de Tenampa vivía en condiciones de pobreza: el 23.70% catalogado con pobreza extrema y el 57.81% con pobreza moderada; la población vulnerable alcanzó al 17.77% de la población la cual se integra por un 17.17% de población vulnerable por carencias sociales y un 0.60% vulnerables por ingresos; mientras que el 0.72% de la población de Tenampa se contabilizó como no pobres.

Gráfica Número 2. Situación de pobreza en el municipio de Tenampa.

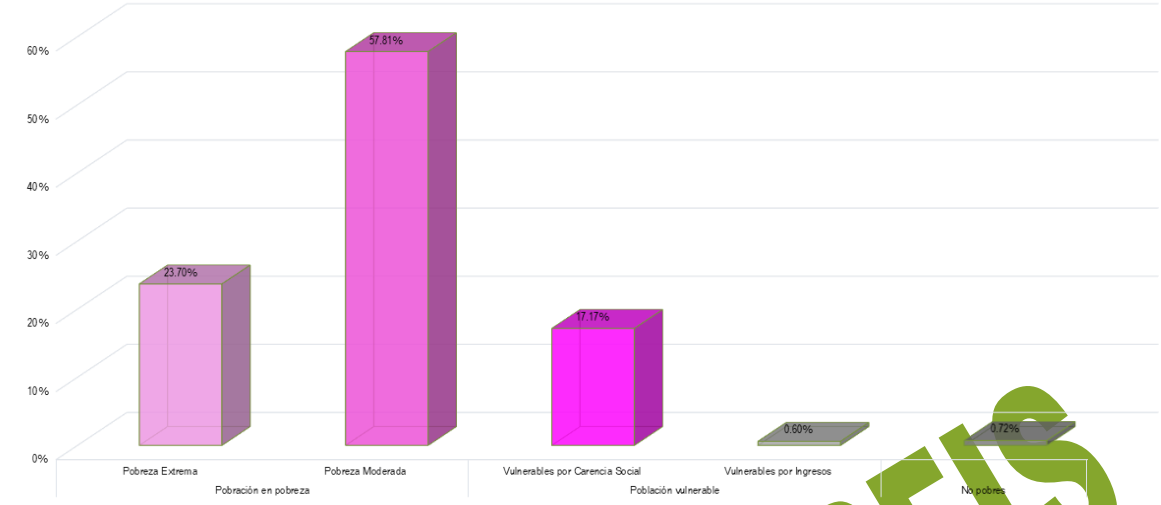

Fuente: Elaboración propia con datos de CONEVAL.

El Índice de Rezago Social emitido CONEVAL es un indicador del desarrollo social y está integrado por la medición de cuatro carencias sociales medidas en 11 variables, los resultados para Tenampa, se presentan en el Gráfico Número 3. En dicho gráfico se muestra que en Población de 15 años o más analfabeta; Población de 6 a 14 años que no asiste a la escuela; Población de 15 años y más con educación básica incompleta; Viviendas con piso de tierra; Viviendas que no disponen de excusado o sanitario; Viviendas que no disponen de agua entubada de la red pública; Viviendas que no disponen de drenaje; Viviendas que no disponen de energía eléctrica; Viviendas que no disponen de lavadora; y Viviendas que no disponen de refrigerador el promedio de las carencias de Tenampa se encuentran por encima de la media estatal.

ORIGINAL ORFIS

Gráfica Número 3. Situación de pobreza en el municipio de Tenampa.

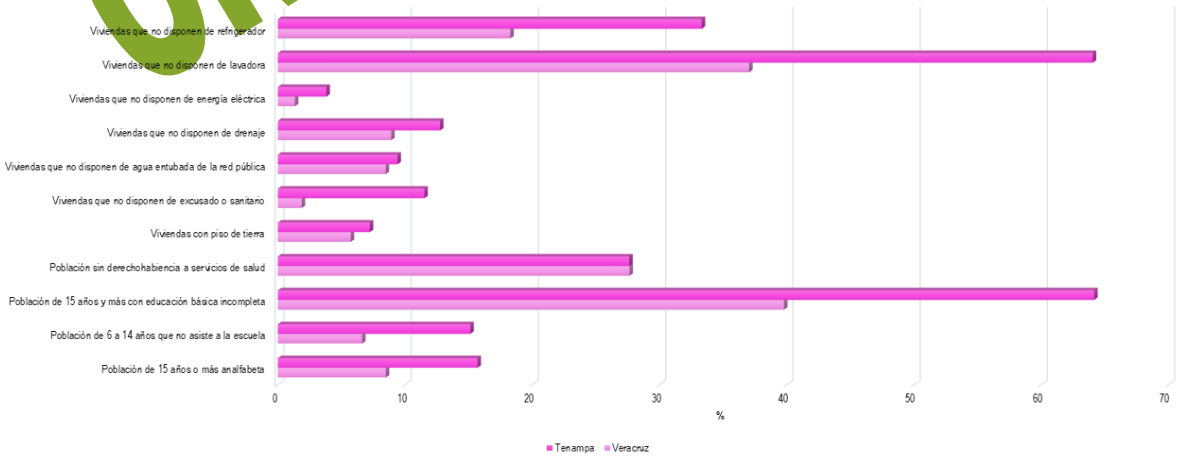

Fuente: Elaboración propia con datos de CONEVAL.

Por las características de su población, el municipio de Tenampa se clasifica como un municipio con grado de rezago social Medio ocupando la posición 39 en el estado y la 421 a nivel nacional.

La Gráfica Número 4 muestra la inversión en obras y acciones de Tenampa en 2025 de acuerdo al grado de rezago social de la localidad dónde se invirtió dicho recurso. Se tiene que el 78.55% del gasto se aplicó en localidades con un grado de rezago social Medio con un total de $ 17,326,155.82 en 20 obras.

Gráfica Número 4. Gasto realizado en 2025 respecto al grado de rezago de la localidad donde se realizó la obra o acción en Tenampa.

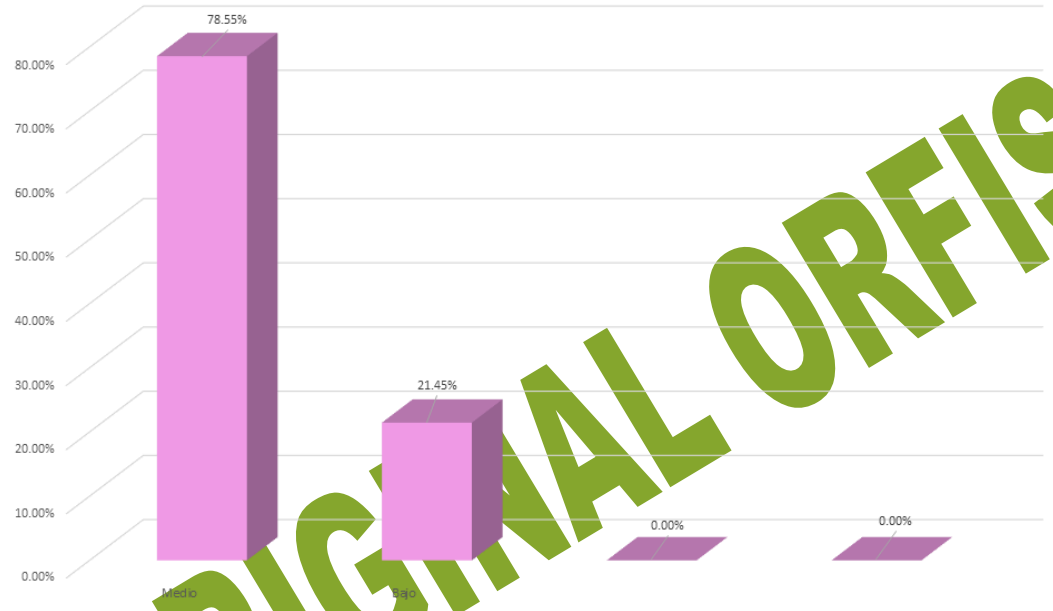

Fuente: Elaboración propia con datos obtenidos de CONEVAL y del cierre de ejercicio de 2025 entregado por el H. Ayuntamiento a través del SIMVER.

ORIGINAL ORFIS

Índice y grado de marginación.

Con base en el Índice de marginación generado por CONAPO realizado en 2020, como una herramienta para medir las carencias sociales de la población de Tenampa; el Gráfico Número 5 presenta el gasto que se realizó en este municipio de acuerdo al grado de marginación de la localidad en la que se ubicaron las obras y/o acciones. Para 2025 el 80.49% del gasto realizado fue ejecutado en localidades con un grado de marginación Bajo, al gastar un total de $17,754,300.56.

Gráfico Número 5. Gasto realizado en Tenampa de acuerdo al grado de marginación dónde se realizó la obra y/o acción.

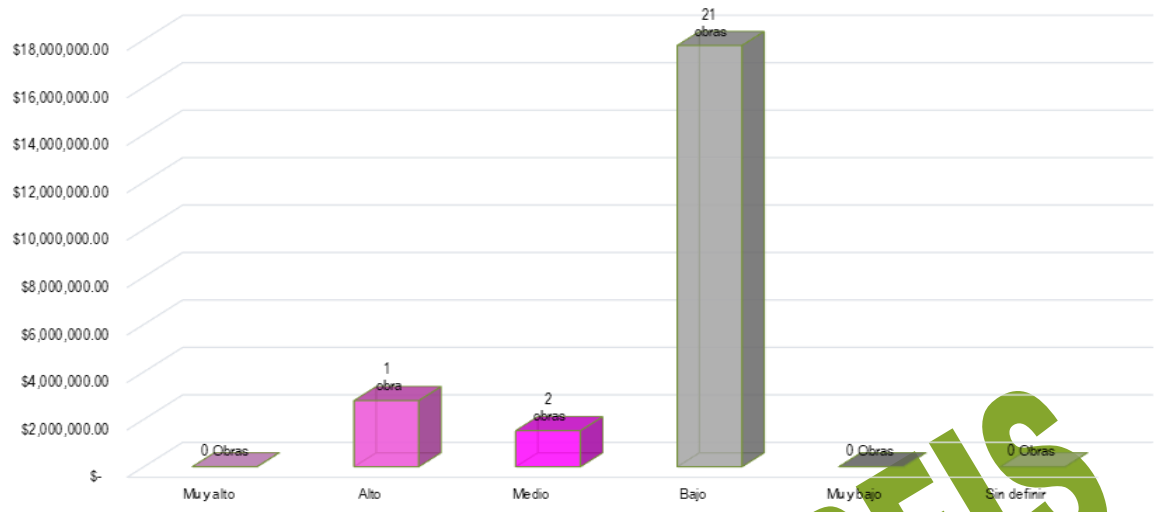

Fuente: Elaboración propia con datos obtenidos de CONEVAL y del cierre de ejercicio de 2025 entregado por el H. Ayuntamiento a través del SIMVER.

GASTO 2025

Derivado de la información presentada por el H. Ayuntamiento de Tenampa a través de SIMVER, se tiene que en 2025 se realizaron 13 obras y 11 acciones en el municipio, siendo URBANIZACIÓN MUNICIPAL el programa al que mayor recurso se le destino con un total de $5,373,870.46.

Gráfico Número 6. Gasto realizado en Tenampa por programa.

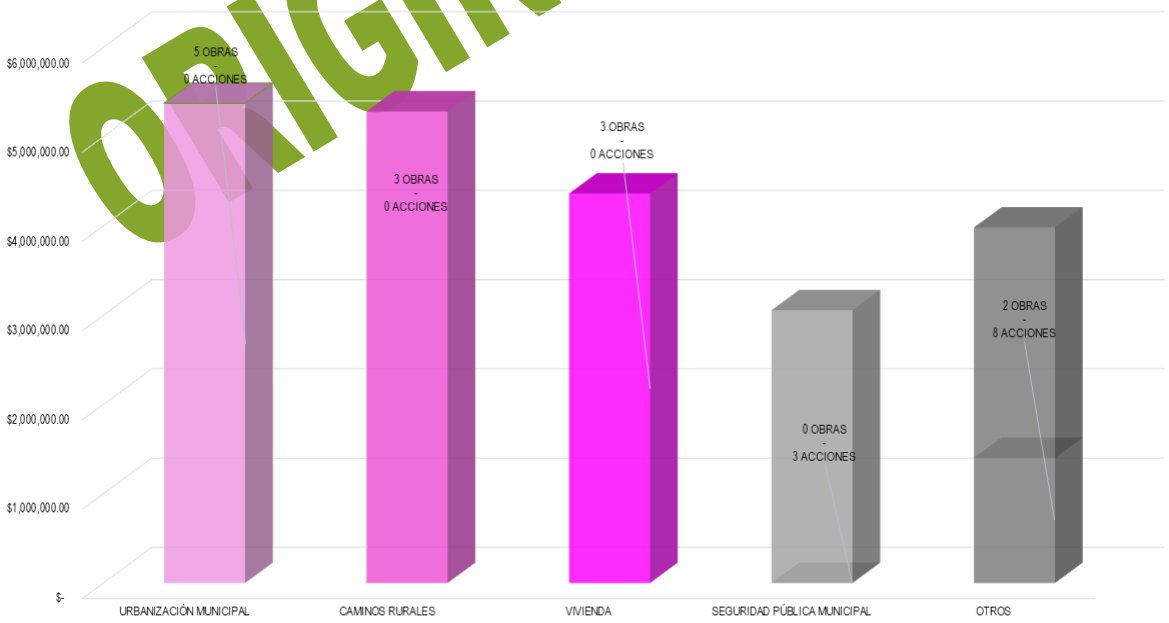

Fuente: Elaboración propia con datos obtenidos del cierre de ejercicio de 2025 entregado por el H. Ayuntamiento a través del SIMVER.

ORIGINAL ORFIS

Las obras y acciones ejecutadas en 2025 en Tenampa se realizaron con el recurso proveniente de 2 fuentes de financiamiento. La fuente de financiamiento que contribuyó con más recurso en el gasto que se realizó en Tenampa fue FAISMUN, al aportar $15,903,888.00. En la Gráfica Número 7 se presenta el gasto realizado en 2025 por fuente de financiamiento con las que se realizaron obras y acciones.

Gráfico Número 7. Gasto realizado en Tenampa por fuente de financiamiento en 2025

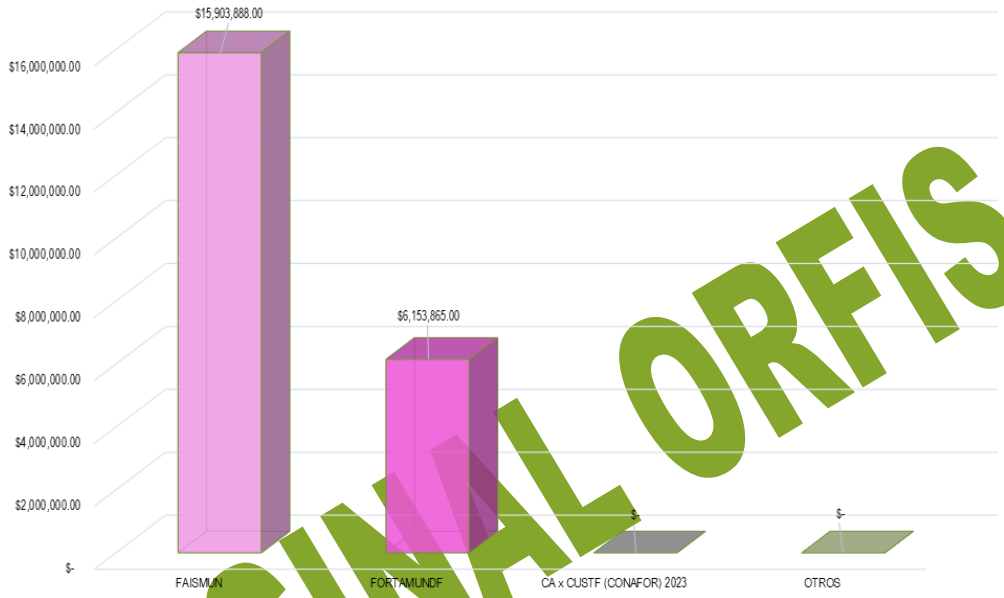

Fuente: Elaboración propia con datos obtenidos del cierre de ejercicio de 2025 entregado por el H. Ayuntamiento a través del SIMVER.

ORIGINAL ORFIS

Fondo de Aportaciones para Infraestructura Social Municipal y de las Demarcaciones del Distrito Federal (FAISMUN)

Este fondo está destinado a la ejecución de obras y acciones que tengan un impacto directo en el combate a la pobreza y el rezago social de cada municipio. Para el ejercicio 2025 en Tenampa se aplicó el gasto de este fondo por un monto $15,903,888.00 con el cual se realizaron 12 obras y acciones. De acuerdo al grado de rezago social de las localidades dónde se realizaron las obras y acciones se tiene que el gasto más representativo fue realizado en las que tienen un grado de rezago social MEDIO, en ellas se invirtió un total de $11,172,290.82 en 8 obras, lo cual representa un 70.25% del total del gasto realizado con el FAISMUN en Tenampa para 2025.

Gráfica Número 8. Gasto de FAISMUN de acuerdo al grado de rezago social de la localidad dónde se realizó el gasto.

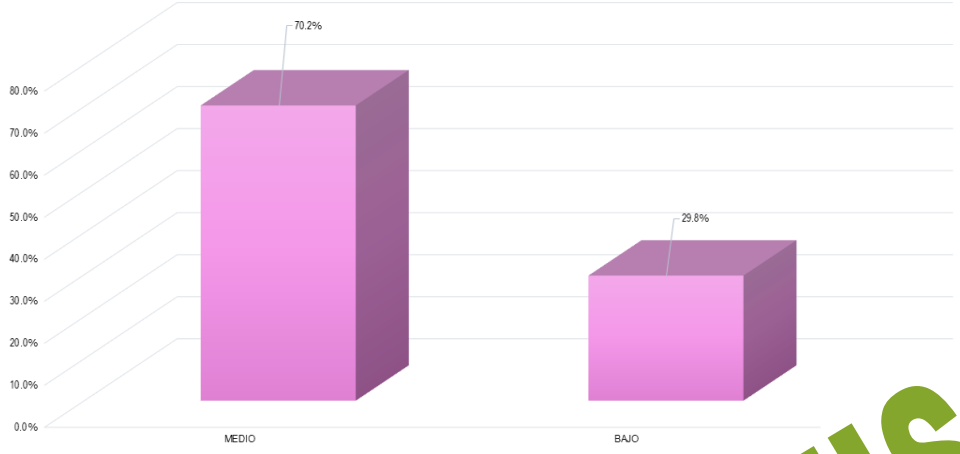

Fuente: Elaboración propia con datos obtenidos del cierre de ejercicio de 2025 entregado por el H. Ayuntamiento a través del SIMVER.

En la Gráfica Número 9 se encuentra el gasto que se realizó en Tenampa de acuerdo al grado de marginación de las localidades donde se realizaron las obras y acciones del FAISMUN, en este gráfico destaca que el 72.94% del gasto del FAISMUN se realizó en localidades con un grado de marginación Bajo, en donde el gasto realizado ascendió a $11,600,435.56.

Gráfica Número 9. Gasto de FAISMUN de acuerdo al grado de marginación de la localidad dónde se realizó el gasto.

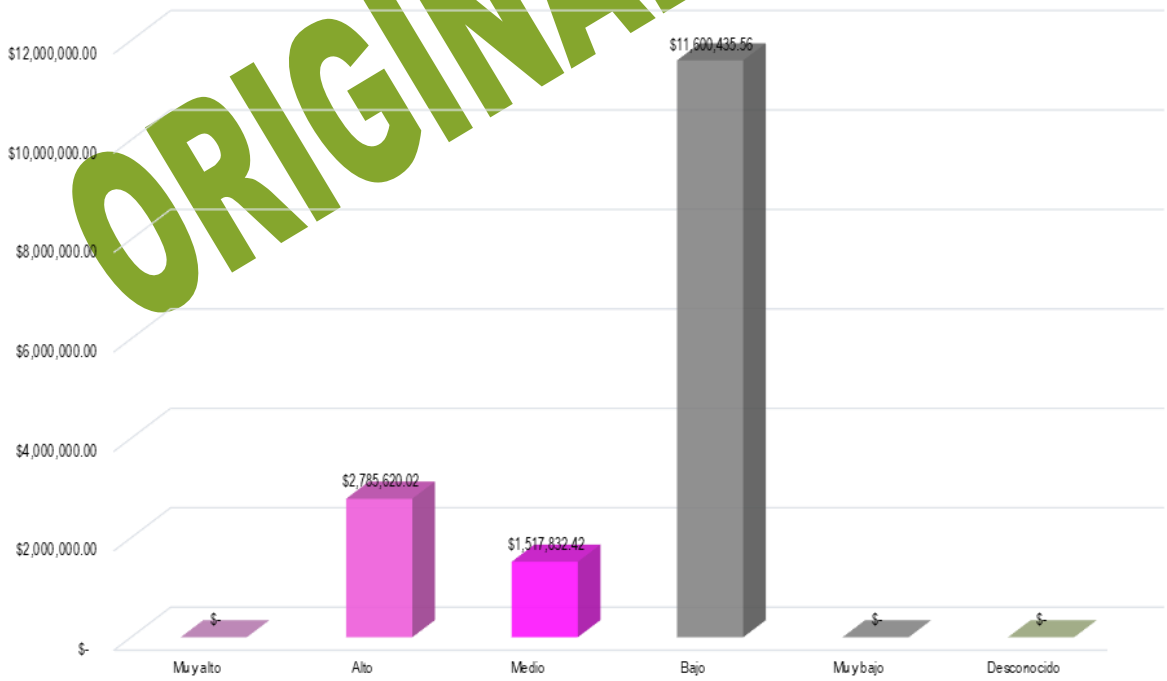

Fuente: Elaboración propia con datos obtenidos del cierre de ejercicio de 2025 entregado por el H. Ayuntamiento a través del SIMVER.

ORIGINAL ORFIS

Para el cumplimiento de los objetivos del FAISMUN, las obras y acciones se clasifican en rubros de inversión. En 2025 el municipio destinó $5,373,870.46 de este fondo para la realización de obras y/o acciones correspondientes al programa URBANIZACIÓN MUNICIPAL, lo cual significo el 33.79% del gasto total aplicado. La Gráfica Número 10 presenta los rubros de inversión en los que el municipio aplicó el recurso correspondiente al FAISMUN 2025.

Gráfica Número 10. Gasto realizado en Tenampa por programa en 2025.

ORIGINAL ORFIS

Fuente: Elaboración propia con datos obtenidos del cierre de ejercicio de 2025 entregado por el H. Ayuntamiento a través del SIMVER.

Inversión de FAISMUN en Zonas de Atención prioritaria (ZAP)

Con base en el decreto de la Declaratoria de Zonas de Atención Prioritaria para el año 2025, emitido por la Secretaría de Bienestar y publicado en el DOF con fecha 25 de noviembre de 2023 y donde se asignaron las ZAP urbanas y rurales del municipio de Tenampa, en las que de acuerdo a lo establecido en la normativa del FAISMUN, se deben invertir dichos recursos. Cabe mencionar que en las ZAP se encuentra, principalmente población con alto grado de pobreza y rezago social.

En la Gráfica Número 11 se muestra el gasto realizado en 2025 de acuerdo a la ZAP de las localidades donde se realizaron las obras y/o acciones, destaca que la mayoría del recurso proveniente del FAISMUN se ocupó en localidades con ZAP RURAL con un total de 55.90%.

Gráfica Número 11. Clasificación de acuerdo a la ZAP dónde se realizó el gasto de FAISMUN en 2025.

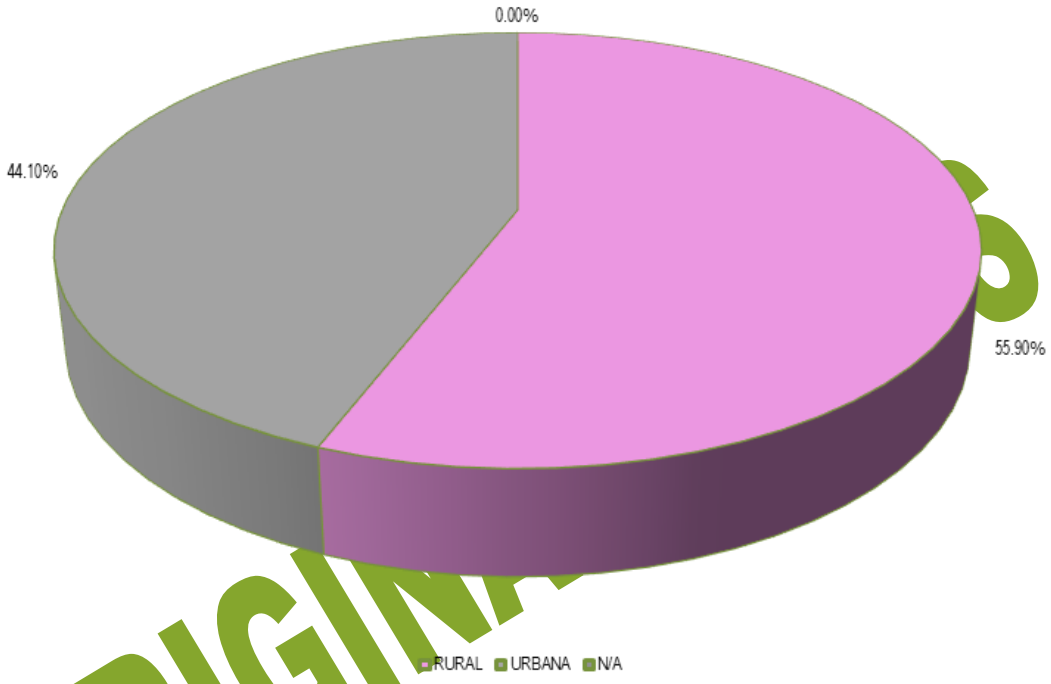

Fuente: Elaboración propia con datos obtenidos del cierre de ejercicio de 2025 entregado por el H. Ayuntamiento a través del SIMVER.

ORIGINAL

Fondo de Aportaciones para el Fortalecimiento de los Municipios y de las Demarcaciones Territoriales del Distrito Federal (FORTAMUNDF).

El gasto realizado en el municipio de Tenampa con el recurso proveniente de FORTAMUNDF sumó un total de $6,153,865.00 con lo cual se realizaron 12 obras y acciones. El programa al que mayor recurso se le destinó fue SEGURIDAD PÚBLICA MUNICIPAL con un total de $3,055,776.87. En la Gráfica Número 12 se encuentra el gasto realizado con el recurso proveniente de FORTAMUNDF en Tenampa.

Gráfica Número 12. Gasto realizado en Tenampa con recurso proveniente de FORTAMUNDF en 2025.

Fuente: Elaboración propia con datos obtenidos del cierre de ejercicio de 2025 entregado por el H. Ayuntamiento a través del SIMVER.

ORIGINAL ORFIS

Otros Fondos

De acuerdo a la información reportada por Tenampa a través de SIMVER, el gasto realizado en 2025 únicamente fue realizado con recurso proveniente de FAISMUN y FORTAMUNDF.

TENOCHTITLÁN

El municipio de Tenochtitlán está ubicado en la región Nautla del estado de Veracruz; por su distribución territorial ocupa el lugar número 150 de los 212 municipios del estado de Veracruz mismo que se encuentra integrado por 28 localidades, con 5,040 habitantes ocupa el lugar 197.

De acuerdo al último Censo de Población y Vivienda realizado por el INEGI, en 2020 la población de Tenochtitlán sumaba 5,040 habitantes, la cual estaba integrada por 2,558 de mujeres lo que equivale a 50.75% de la población y 2,482 de hombres, que representa el 49.25%. De los grupos quinquenales, el que mayor cantidad de población albergaba era el comprendido de 05-09 años, con un total de 10.54%.

Gráfica Número 1. Población de Tenochtitlán.

ORIGINAL ORFIS

Fuente: Elaboración propia con información de INEGI

La medición de la pobreza a nivel municipal con la información publicada por CONEVAL en 2020, se tiene que el 81.21% de la población de Tenochtitlán vivía en condiciones de pobreza: el 22.98% catalogado con pobreza extrema y el 58.24% con pobreza moderada; la población vulnerable alcanzó al 17.42% de la población la cual se integra por un 15.77% de población vulnerable por carencias sociales y un 1.65% vulnerables por ingresos; mientras que el 1.37% de la población de Tenochtitlán se contabilizó como no pobres.

Gráfica Número 2. Situación de pobreza en el municipio de Tenochtitlán.

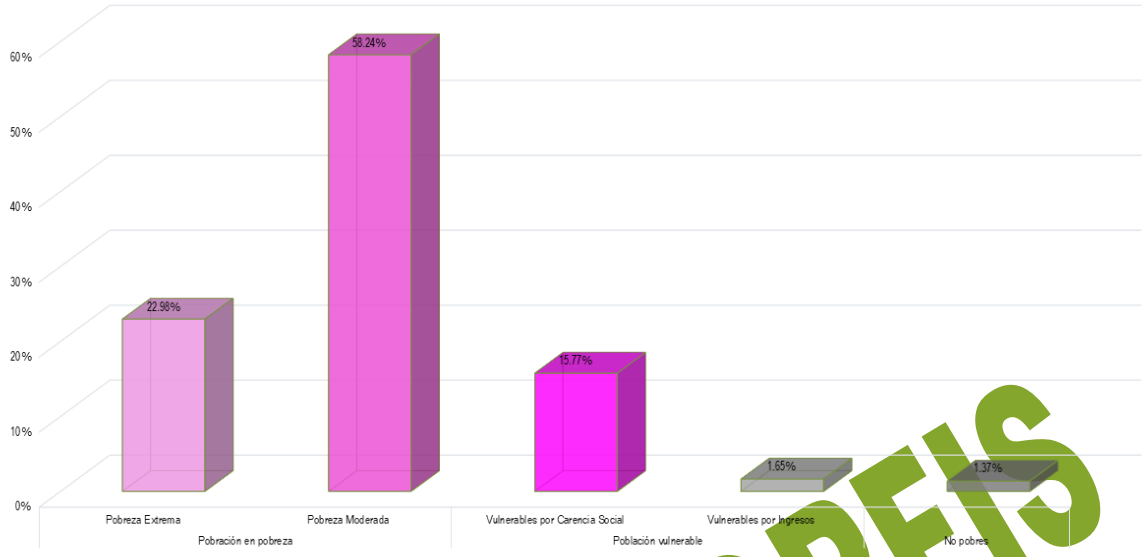

Fuente: Elaboración propia con datos de CONEVAL.

El Índice de Rezago Social emitido CONEVAL es un indicador del desarrollo social y está integrado por la medición de cuatro carencias sociales medidas en 11 variables, los resultados para Tenochtitlán, se presentan en el Gráfico Número 3. En dicho gráfico se muestra que en Población de 15 años o más analfabeta; Población de 6 a 14 años que no asiste a la escuela; Población de 15 años y más con educación básica incompleta; Viviendas con piso de tierra; Viviendas que no disponen de excusado o sanitario; Viviendas que no disponen de energía eléctrica; Viviendas que no disponen de lavadora; y Viviendas que no disponen de refrigerador el promedio de las carencias de Tenochtitlán se encuentran por encima de la media estatal.

Gráfica Número 3. Situación de pobreza en el municipio de Tenochtitlán.

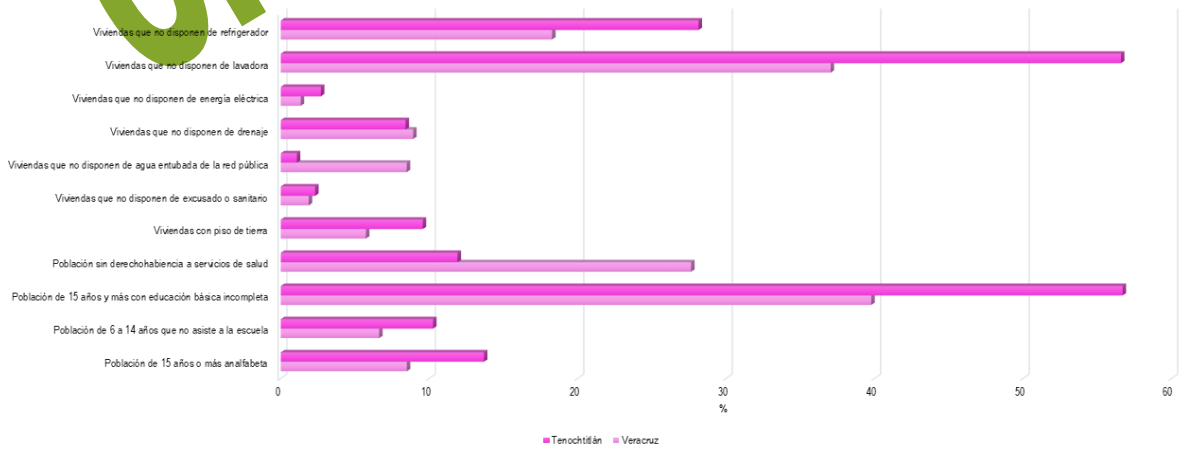

Fuente: Elaboración propia con datos de CONEVAL.

ORIGINAL ORFIS

Por las características de su población, el municipio de Tenochtitlán se clasifica como un municipio con grado de rezago social Medio ocupando la posición 74 en el estado y la 692 a nivel nacional.

La Gráfica Número 4 muestra la inversión en obras y acciones de Tenochtitlán en 2025 de acuerdo al grado de rezago social de la localidad dónde se invirtió dicho recurso. Se tiene que el 75.22% del gasto se aplicó en localidades con un grado de rezago social Bajo con un total de $ 16,011,989.5 en 26 obras.

Gráfica Número 4. Gasto realizado en 2025 respecto al grado de rezago de la localidad donde se realizó la obra o acción en Tenochtitlán.

Fuente: Elaboración propia con datos obtenidos de CONEVAL y del cierre de ejercicio de 2025 entregado por el H. Ayuntamiento a través del SIMVER.

ORIGINAL ORFIS

Índice y grado de marginación.

Con base en el Índice de marginación generado por CONAPO realizado en 2020, como una herramienta para medir las carencias sociales de la población de Tenochtitlán; el Gráfico Número 5 presenta el gasto que se realizó en este municipio de acuerdo al grado de marginación de la localidad en la que se ubicaron las obras y/o acciones. Para 2025 el 73.34% del gasto realizado fue ejecutado en localidades con un grado de marginación Bajo, al gastar un total de $15,611,989.50.

Gráfico Número 5. Gasto realizado en Tenochtitlán de acuerdo al grado de marginación dónde se realizó la obra y/o acción.

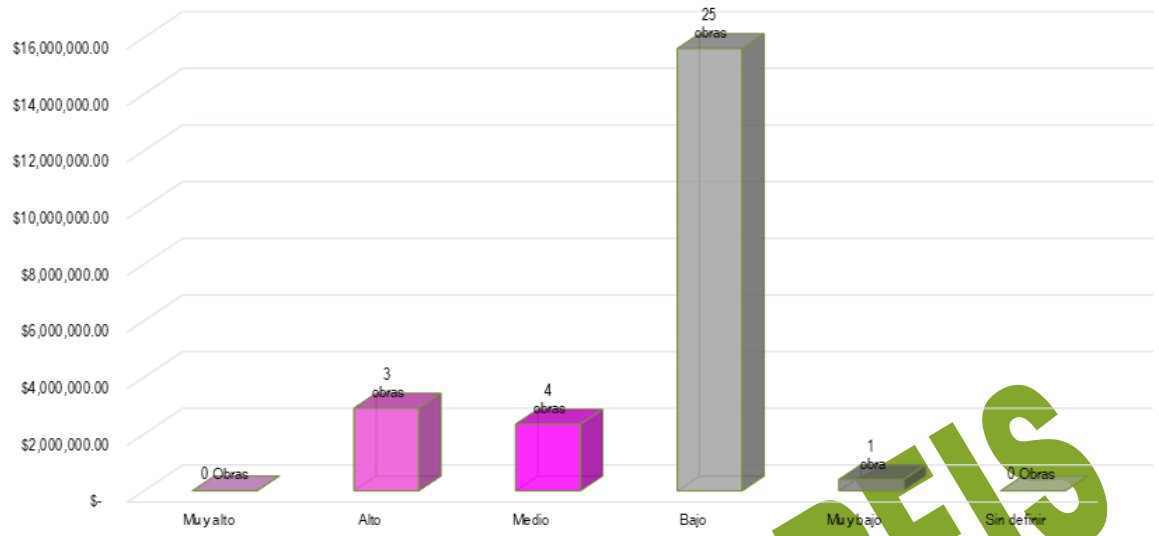

Fuente: Elaboración propia con datos obtenidos de CONEVAL y del cierre de ejercicio de 2025 entregado por el H. Ayuntamiento a través del SIMVER.

GASTO 2025

Derivado de la información presentada por el H. Ayuntamiento de Tenochtitlán a través de SIMVER, se tiene que en 2025 se realizaron 21 obras y 12 acciones en el municipio, siendo CAMINOS RURALES el programa al que mayor recurso se le destino con un total de $5,800,000.00.

Gráfico Número 6. Gasto realizado en Tenochtitlán por programa.

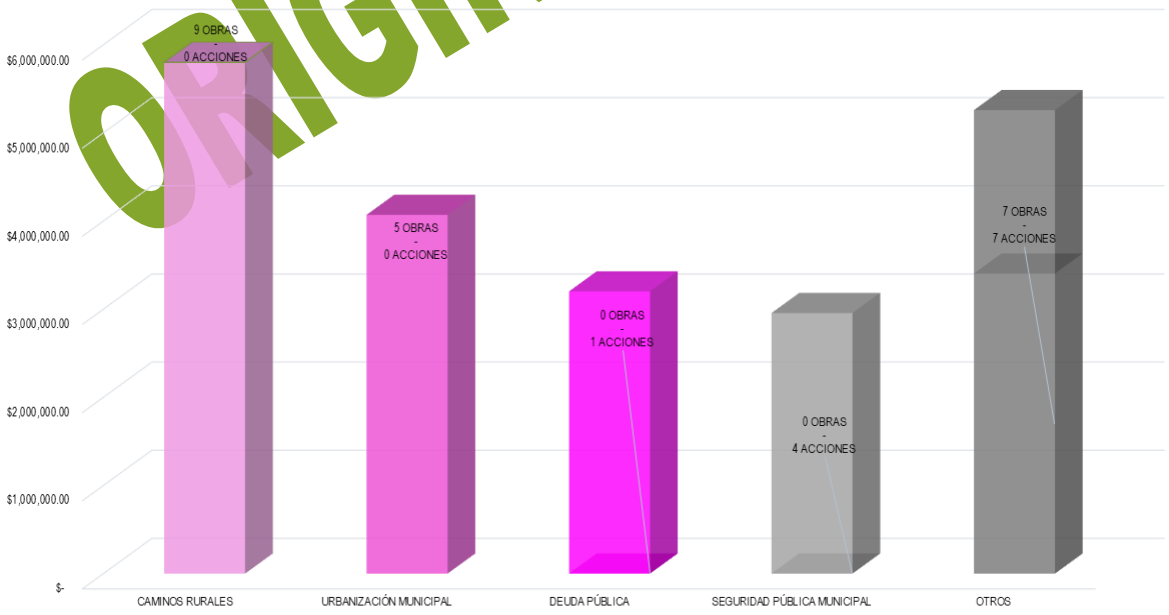

Fuente: Elaboración propia con datos obtenidos del cierre de ejercicio de 2025 entregado por el H. Ayuntamiento a través del SIMVER.

ORIGINAL ORFIS

Las obras y acciones ejecutadas en 2025 en Tenochtitlán se realizaron con el recurso proveniente de 2 fuentes de financiamiento. La fuente de financiamiento que contribuyó con más recurso en el gasto que se realizó en Tenochtitlán fue FAISMUN, al aportar $16,476,573.00. En la Gráfica Número 7 se presenta el gasto realizado en 2025 por fuente de financiamiento con las que se realizaron obras y acciones.

Gráfico Número 7. Gasto realizado en Tenochtitlán por fuente de financiamiento en 2025

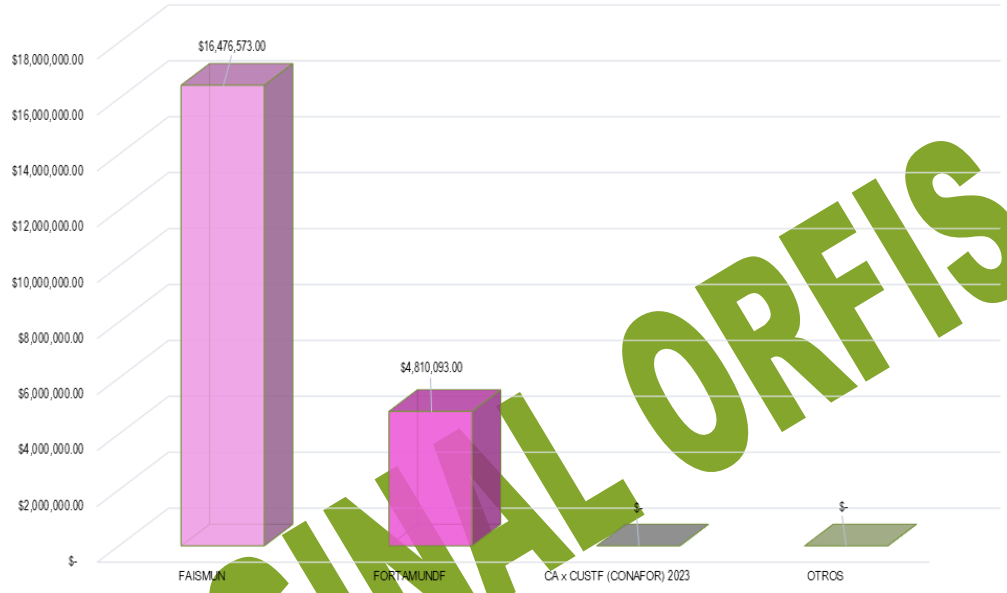

Fuente: Elaboración propia con datos obtenidos del cierre de ejercicio de 2025 entregado por el H. Ayuntamiento a través del SIMVER.

ORIGINAL ORFIS

Fondo de Aportaciones para Infraestructura Social Municipal y de las Demarcaciones del Distrito Federal (FAISMUN)

Este fondo está destinado a la ejecución de obras y acciones que tengan un impacto directo en el combate a la pobreza y el rezago social de cada municipio. Para el ejercicio 2025 en Tenochtitlán se aplicó el gasto de este fondo por un monto $16,476,573.00 con el cual se realizaron 22 obras y acciones. De acuerdo al grado de rezago social de las localidades dónde se realizaron las obras y acciones se tiene que el gasto más representativo fue realizado en las que tienen un grado de rezago social BAJO, en ellas se invirtió un total de $11,201,896.5 en 15 obras, lo cual representa un 67.99% del total del gasto realizado con el FAISMUN en Tenochtitlán para 2025.

Gráfica Número 8. Gasto de FAISMUN de acuerdo al grado de rezago social de la localidad dónde se realizó el gasto.

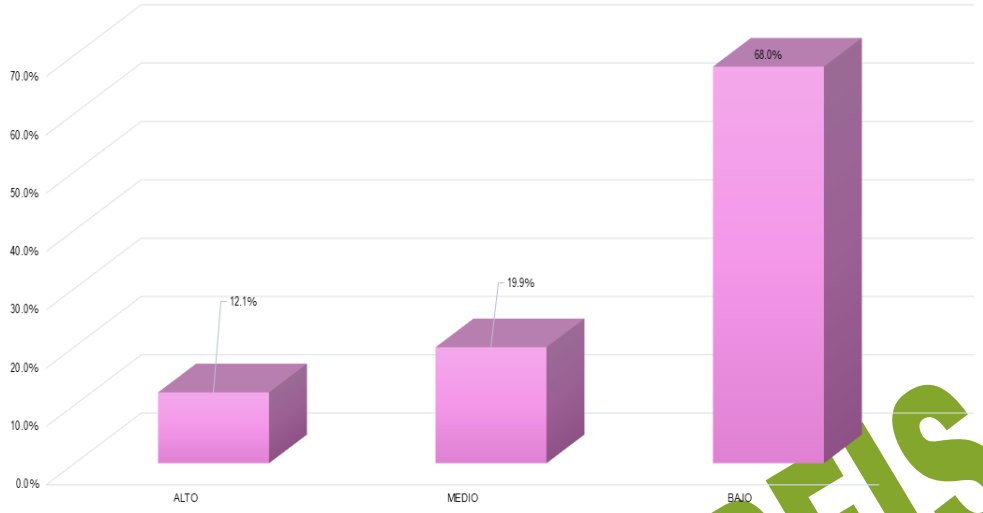

Fuente: Elaboración propia con datos obtenidos del cierre de ejercicio de 2025 entregado por el H. Ayuntamiento a través del SIMVER.

En la Gráfica Número 9 se encuentra el gasto que se realizó en Tenochtitlán de acuerdo al grado de marginación de las localidades donde se realizaron las obras y acciones del FAISMUN, en este gráfico destaca que el 65.56% del gasto del FAISMUN se realizó en localidades con un grado de marginación Bajo, en donde el gasto realizado ascendió a $10,801,896.50.

Gráfica Número 9. Gasto de FAISMUN de acuerdo al grado de marginación de la localidad dónde se realizó el gasto.

Fuente: Elaboración propia con datos obtenidos del cierre de ejercicio de 2025 entregado por el H. Ayuntamiento a través del SIMVER.

ORIGINAL ORFIS

Para el cumplimiento de los objetivos del FAISMUN, las obras y acciones se clasifican en rubros de inversión. En 2025 el municipio destinó $5,800,000.00 de este fondo para la realización de obras y/o acciones correspondientes al programa CAMINOS RURALES, lo cual significo el 35.20% del gasto total aplicado. La Gráfica Número 10 presenta los rubros de inversión en los que el municipio aplicó el recurso correspondiente al FAISMUN 2025.

Gráfica Número 10. Gasto realizado en Tenochtitlán por programa en 2025.

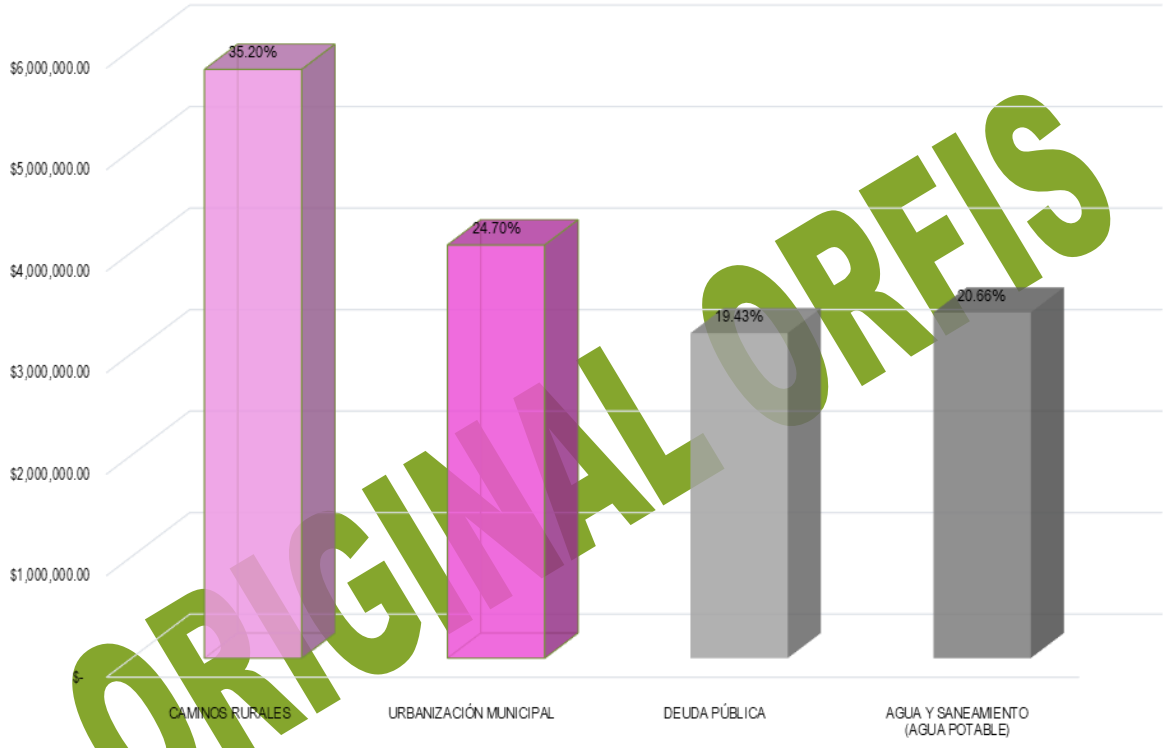

ORIGINAL ORFIS

Fuente: Elaboración propia con datos obtenidos del cierre de ejercicio de 2025 entregado por el H. Ayuntamiento a través del SIMVER.

Inversión de FAISMUN en Zonas de Atención prioritaria (ZAP)

Con base en el decreto de la Declaratoria de Zonas de Atención Prioritaria para el año 2025, emitido por la Secretaría de Bienestar y publicado en el DOF con fecha 25 de noviembre de 2023 y donde se asignaron las ZAP urbanas y rurales del municipio de Tenochtitlán, en las que de acuerdo a lo establecido en la normativa del FAISMUN, se deben invertir dichos recursos. Cabe mencionar que en las ZAP se encuentra, principalmente población con alto grado de pobreza y rezago social.

En la Gráfica Número 11 se muestra el gasto realizado en 2025 de acuerdo a la ZAP de las localidades donde se realizaron las obras y/o acciones, destaca que la mayoría del recurso proveniente del FAISMUN se ocupó en localidades con ZAP RURAL con un total de 73.28%.

Gráfica Número 11. Clasificación de acuerdo a la ZAP dónde se realizó el gasto de FAISMUN en 2025.

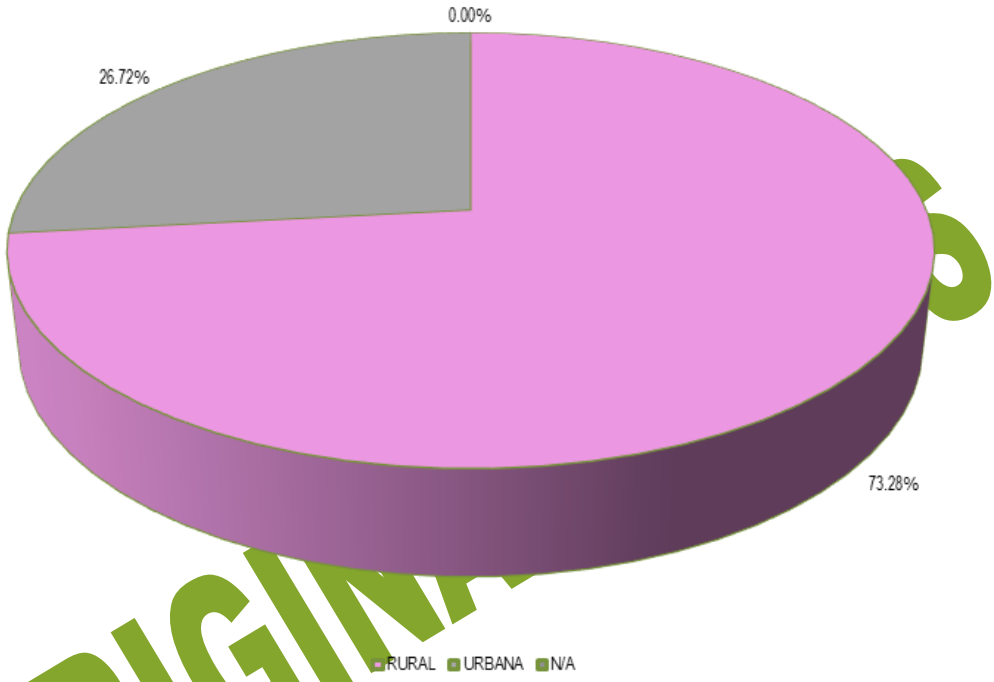

Fuente: Elaboración propia con datos obtenidos del cierre de ejercicio de 2025 entregado por el H. Ayuntamiento a través del SIMVER.

ORIGINALES

Fondo de Aportaciones para el Fortalecimiento de los Municipios y de las Demarcaciones Territoriales del Distrito Federal (FORTAMUNDF).

El gasto realizado en el municipio de Tenochtitlán con el recurso proveniente de FORTAMUNDF sumó un total de $4,810,093.00 con lo cual se realizaron 11 obras y acciones. El programa al que mayor recurso se le destinó fue SEGURIDAD PÚBLICA MUNICIPAL con un total de $2,956,192.52. En la Gráfica Número 12 se encuentra el gasto realizado con el recurso proveniente de FORTAMUNDF en Tenochtitlán.

Gráfica Número 12. Gasto realizado en Tenochtitlán con recurso proveniente de FORTAMUNDF en 2025.

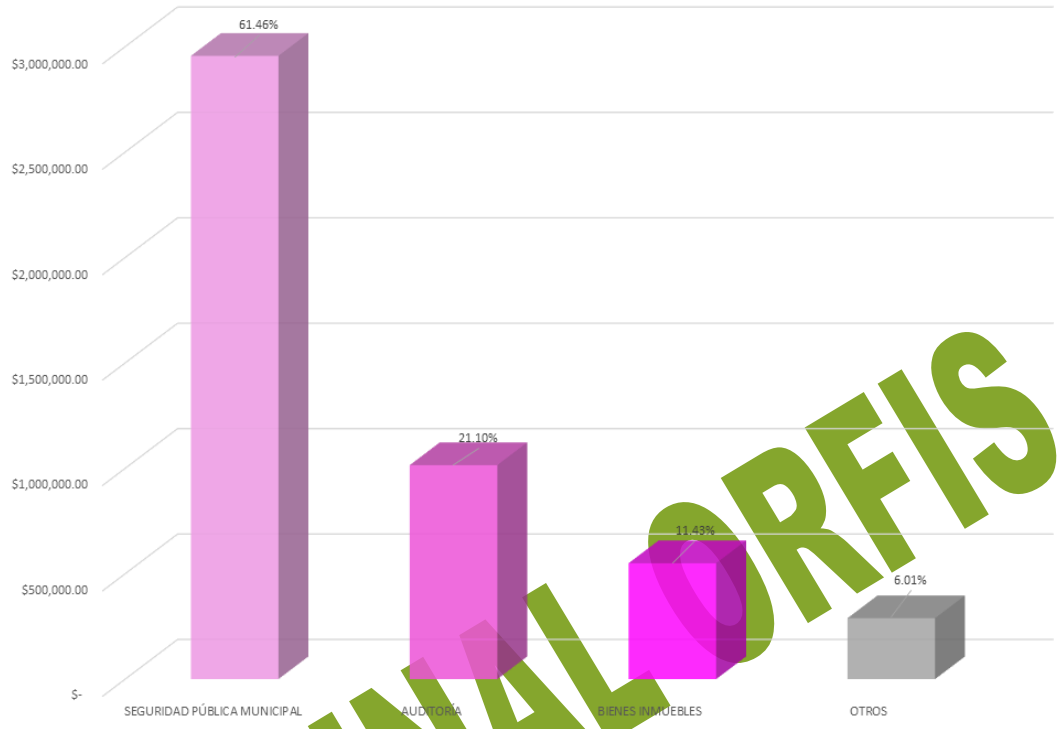

Fuente: Elaboración propia con datos obtenidos del cierre de ejercicio de 2025 entregado por el H. Ayuntamiento a través del SIMVER.

ORIGINAL ORFIS

Otros Fondos

De acuerdo a la información reportada por Tenochtitlán a través de SIMVER, el gasto realizado en 2025 únicamente fue realizado con recurso proveniente de FAISMUN y FORTAMUNDF.

TEOCELO

El municipio de Teocelo está ubicado en la región Capital del estado de Veracruz; por su distribución territorial ocupa el lugar número 169 de los 212 municipios del estado de Veracruz mismo que se encuentra integrado por 34 localidades, con 16,957 habitantes ocupa el lugar 123.

De acuerdo al último Censo de Población y Vivienda realizado por el INEGI, en 2020 la población de Teocelo sumaba 16,957 habitantes, la cual estaba integrada por 8,740 de mujeres lo que equivale a 51.54% de la población y 8,217 de hombres, que representa el 48.46%. De los grupos quinquenales, el que mayor cantidad de población albergaba era el comprendido de 10-14 años, con un total de 8.83%.

Gráfica Número 1. Población de Teocelo.

ORIGINAL ORFIS

Fuente: Elaboración propia con información de INEGI

La medición de la pobreza a nivel municipal con la información publicada por CONEVAL en 2020, se tiene que el 71.18% de la población de Teocelo vivía en condiciones de pobreza: el 10.23% catalogado con pobreza extrema y el 60.96% con pobreza moderada; la población vulnerable alcanzó al 23.27% de la población la cual se integra por un 20.34% de población vulnerable por carencias sociales y un 2.93% vulnerables por ingresos; mientras que el 5.55% de la población de Teocelo se contabilizó como no pobres.

Gráfica Número 2. Situación de pobreza en el municipio de Teocelo.

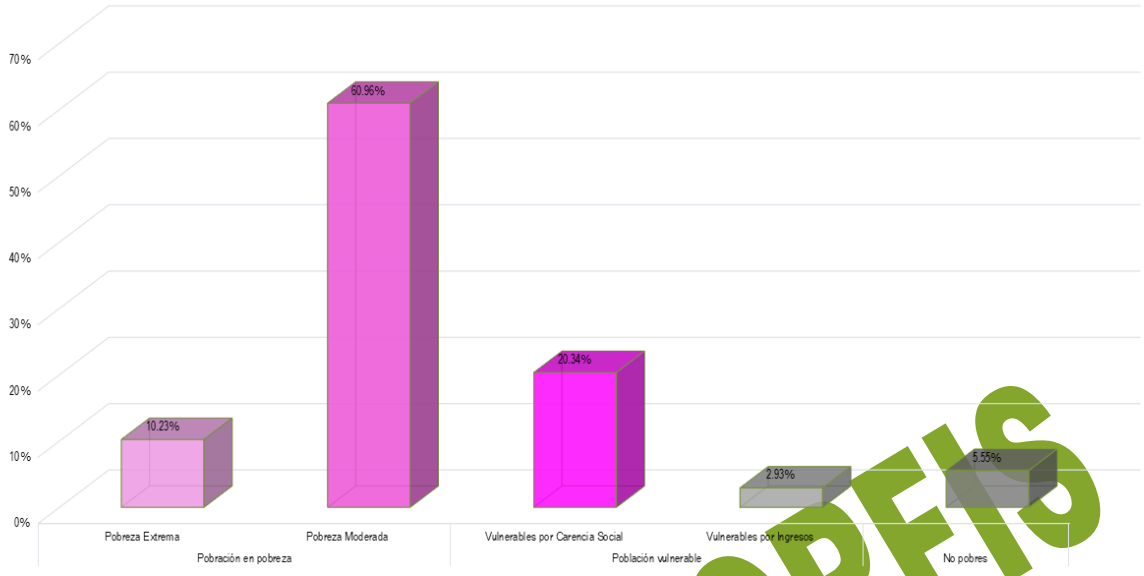

Fuente: Elaboración propia con datos de CONEVAL.

El Índice de Rezago Social emitido CONEVAL es un indicador del desarrollo social y está integrado por la medición de cuatro carencias sociales medidas en 11 variables, los resultados para Teocelo, se presentan en el Gráfico Número 3. En dicho gráfico se muestra que en Población de 15 años y más con educación básica incompleta; Viviendas con piso de tierra; Viviendas que no disponen de lavadora; y Viviendas que no disponen de refrigerador el promedio de las carencias de Teocelo se encuentran por encima de la media estatal.

Gráfica Número 3. Situación de pobreza en el municipio de Teocelo.

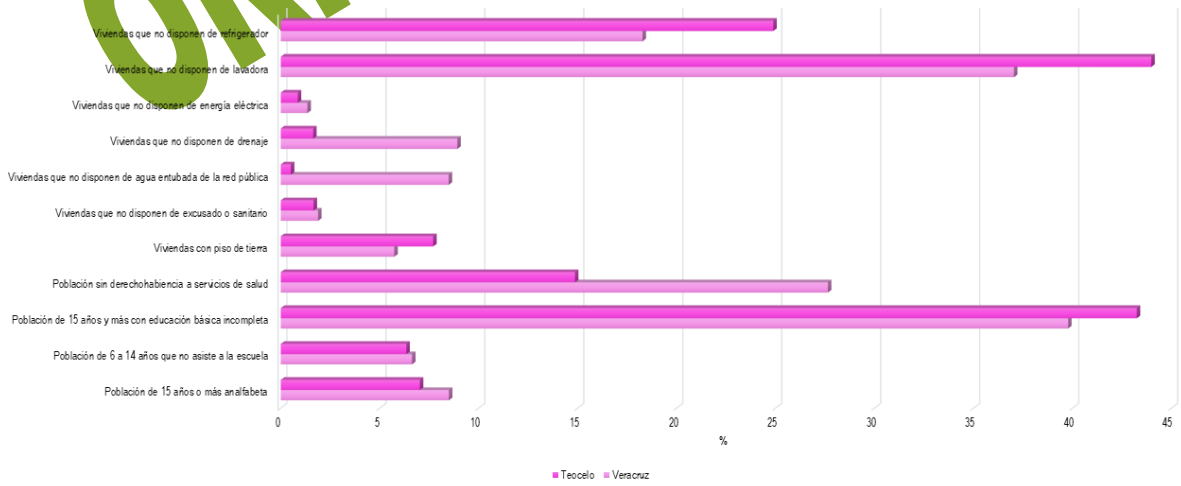

Fuente: Elaboración propia con datos de CONEVAL.

ORIGINAL ORFIS

Por las características de su población, el municipio de Teocelo se clasifica como un municipio con grado de rezago social Bajo ocupando la posición 147 en el estado y la 1325 a nivel nacional.

La Gráfica Número 4 muestra la inversión en obras y acciones de Teocelo en 2025 de acuerdo al grado de rezago social de la localidad dónde se invirtió dicho recurso. Se tiene que el 85.93% del gasto se aplicó en localidades con un grado de rezago social Bajo con un total de $ 29,238,440.26 en 40 obras.

Gráfica Número 4. Gasto realizado en 2025 respecto al grado de rezago de la localidad donde se realizó la obra o acción en Teocelo.

Fuente: Elaboración propia con datos obtenidos de CONEVAL y del cierre de ejercicio de 2025 entregado por el H. Ayuntamiento a través del SIMVER.

ORIGINAL ORFIS

Índice y grado de marginación.

Con base en el Índice de marginación generado por CONAPO realizado en 2020, como una herramienta para medir las carencias sociales de la población de Teocelo; el Gráfico Número 5 presenta el gasto que se realizó en este municipio de acuerdo al grado de marginación de la localidad en la que se ubicaron las obras y/o acciones. Para 2025 el 69.18% del gasto realizado fue ejecutado en localidades con un grado de marginación Muy bajo, al gastar un total de $23,540,998.10.

Gráfico Número 5. Gasto realizado en Teocelo de acuerdo al grado de marginación dónde se realizó la obra y/o acción.

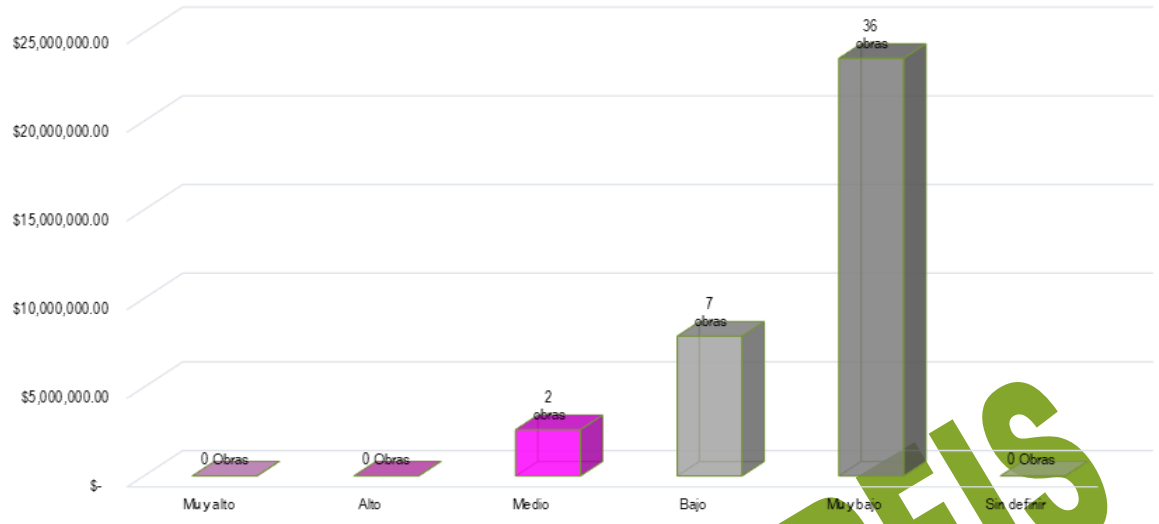

Fuente: Elaboración propia con datos obtenidos de CONEVAL y del cierre de ejercicio de 2025 entregado por el H. Ayuntamiento a través del SIMVER.

GASTO 2025

Derivado de la información presentada por el H. Ayuntamiento de Teocelo a través de SIMVER, se tiene que en 2025 se realizaron 25 obras y 20 acciones en el municipio, siendo URBANIZACIÓN MUNICIPAL el programa al que mayor recurso se le destino con un total de $14,038,745.88.

Gráfico Número 6. Gasto realizado en Teocelo por programa.

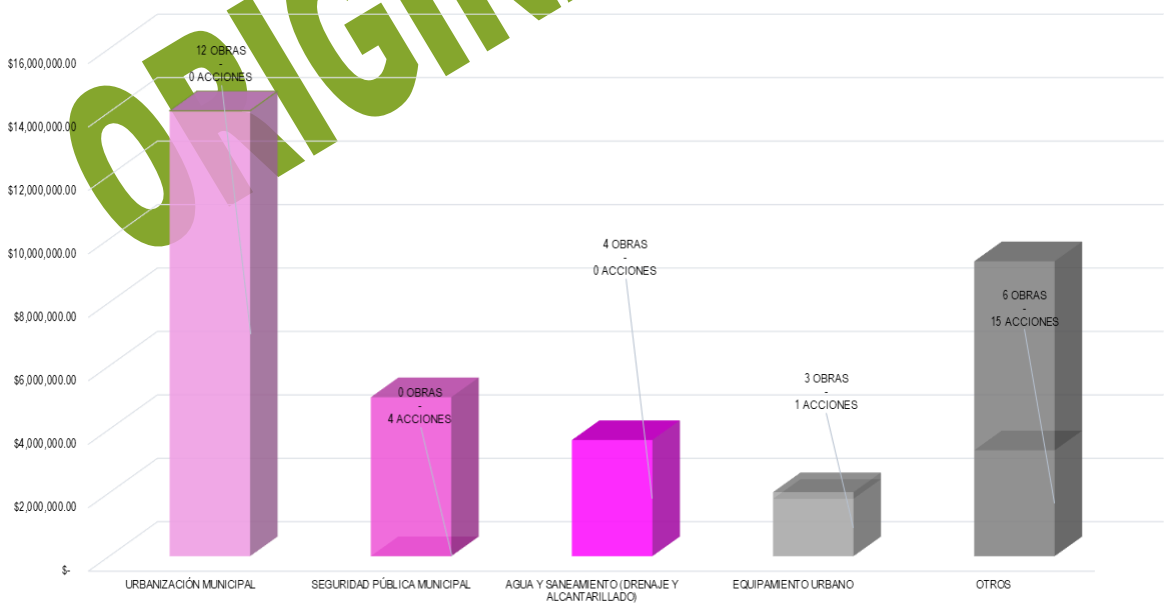

Fuente: Elaboración propia con datos obtenidos del cierre de ejercicio de 2025 entregado por el H. Ayuntamiento a través del SIMVER.

ORIGINAL ORFIS

Las obras y acciones ejecutadas en 2025 en Teocelo se realizaron con el recurso proveniente de 3 fuentes de financiamiento. La fuente de financiamiento que contribuyó con más recurso en el gasto que se realizó en Teocelo fue FAISMUN, al aportar $17,623,625.75. En la Gráfica Número 7 se presenta el gasto realizado en 2025 por fuente de financiamiento con las que se realizaron obras y acciones.

Gráfico Número 7. Gasto realizado en Teocelo por fuente de financiamiento en 2025

Fuente: Elaboración propia con datos obtenidos del cierre de ejercicio de 2025 entregado por el H. Ayuntamiento a través del SIMVER.

ORIGINAL ORFIS

Fondo de Aportaciones para Infraestructura Social Municipal y de las Demarcaciones del Distrito Federal (FAISMUN)

Este fondo está destinado a la ejecución de obras y acciones que tengan un impacto directo en el combate a la pobreza y el rezago social de cada municipio. Para el ejercicio 2025 en Teocelo se aplicó el gasto de este fondo por un monto $17,623,625.75 con el cual se realizaron 19 obras y acciones. De acuerdo al grado de rezago social de las localidades dónde se realizaron las obras y acciones se tiene que el gasto más representativo fue realizado en las que tienen un grado de rezago social BAJO, en ellas se invirtió un total de $12,834,988.18 en 14 obras, lo cual representa un 72.83% del total del gasto realizado con el FAISMUN en Teocelo para 2025.

Gráfica Número 8. Gasto de FAISMUN de acuerdo al grado de rezago social de la localidad dónde se realizó el gasto.

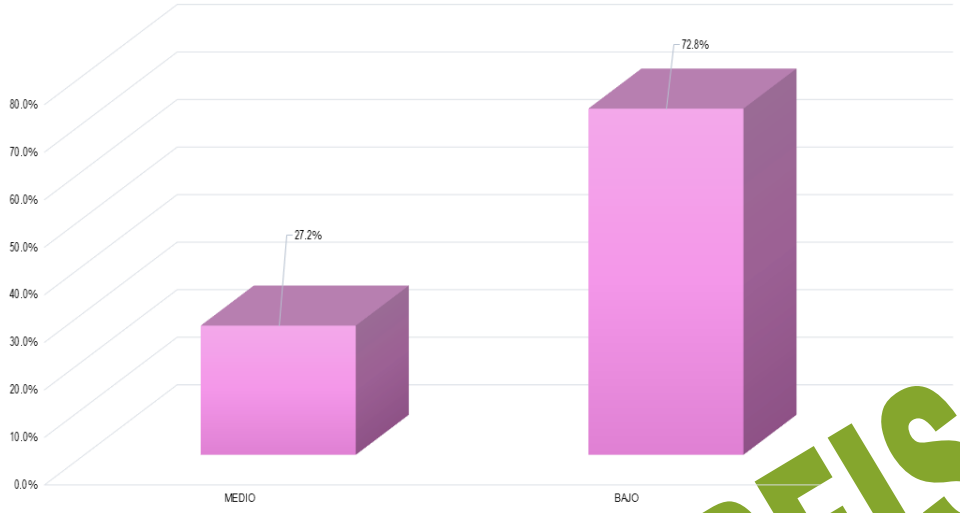

Fuente: Elaboración propia con datos obtenidos del cierre de ejercicio de 2025 entregado por el H. Ayuntamiento a través del SIMVER.

En la Gráfica Número 9 se encuentra el gasto que se realizó en Teocelo de acuerdo al grado de marginación de las localidades donde se realizaron las obras y acciones del FAISMUN, en este gráfico destaca que el 50.34% del gasto del FAISMUN se realizó en localidades con un grado de marginación Muy bajo, en donde el gasto realizado ascendió a $8,871,556.94.

Gráfica Número 9. Gasto de FAISMUN de acuerdo al grado de marginación de la localidad dónde se realizó el gasto.

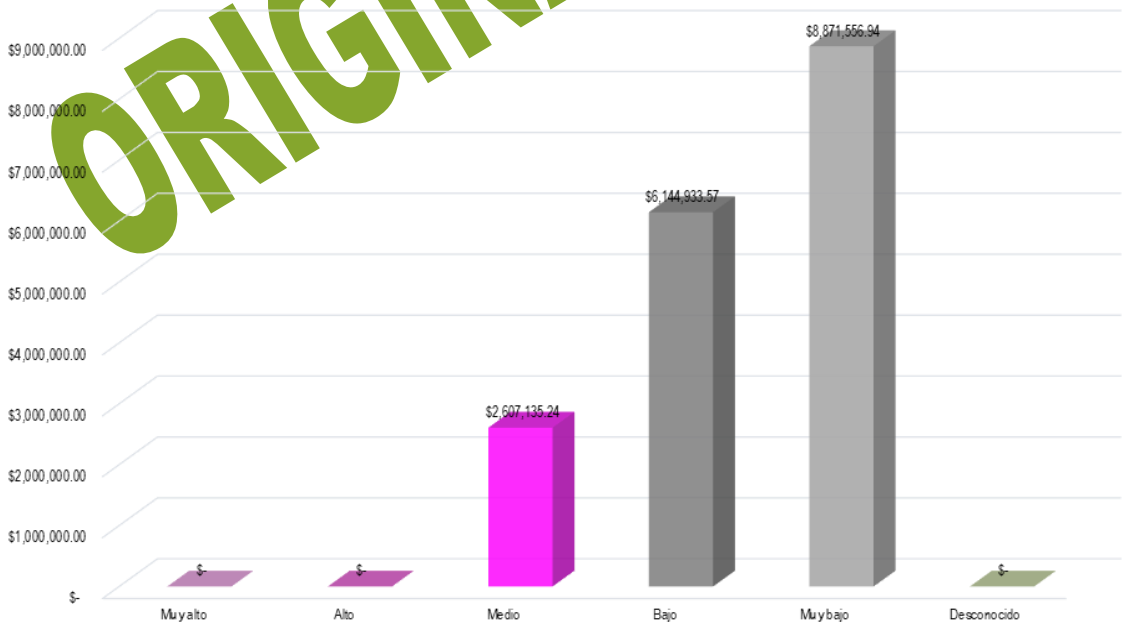

Fuente: Elaboración propia con datos obtenidos del cierre de ejercicio de 2025 entregado por el H. Ayuntamiento a través del SIMVER.

ORIGINAL ORFIS

Para el cumplimiento de los objetivos del FAISMUN, las obras y acciones se clasifican en rubros de inversión. En 2025 el municipio destinó $10,103,241.07 de este fondo para la realización de obras y/o acciones correspondientes al programa URBANIZACIÓN MUNICIPAL, lo cual significo el 57.33% del gasto total aplicado. La Gráfica Número 10 presenta los rubros de inversión en los que el municipio aplicó el recurso correspondiente al FAISMUN 2025.

Gráfica Número 10. Gasto realizado en Teocelo por programa en 2025.

ORIGINAL ORFIS

Fuente: Elaboración propia con datos obtenidos del cierre de ejercicio de 2025 entregado por el H. Ayuntamiento a través del SIMVER.

Inversión de FAISMUN en Zonas de Atención prioritaria (ZAP)

Con base en el decreto de la Declaratoria de Zonas de Atención Prioritaria para el año 2025, emitido por la Secretaría de Bienestar y publicado en el DOF con fecha 25 de noviembre de 2023 y donde se asignaron las ZAP urbanas y rurales del municipio de Teocelo, en las que de acuerdo a lo establecido en la normativa del FAISMUN, se deben invertir dichos recursos. Cabe mencionar que en las ZAP se encuentra, principalmente población con alto grado de pobreza y rezago social.

En la Gráfica Número 11 se muestra el gasto realizado en 2025 de acuerdo a la ZAP de las localidades donde se realizaron las obras y/o acciones, destaca que la mayoría del recurso proveniente del FAISMUN se ocupó en localidades con ZAP URBANO con un total de 50.34%.

Gráfica Número 11. Clasificación de acuerdo a la ZAP dónde se realizó el gasto de FAISMUN en 2025.

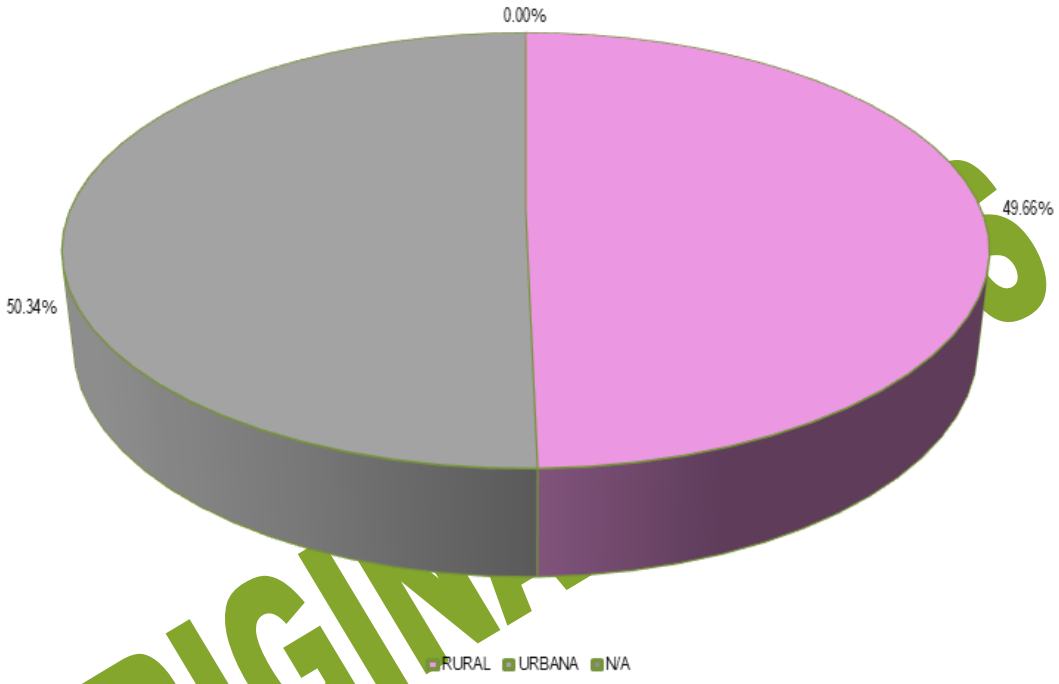

Fuente: Elaboración propia con datos obtenidos del cierre de ejercicio de 2025 entregado por el H. Ayuntamiento a través del SIMVER.

ORIGINALES

Fondo de Aportaciones para el Fortalecimiento de los Municipios y de las Demarcaciones Territoriales del Distrito Federal (FORTAMUNDF).

El gasto realizado en el municipio de Teocelo con el recurso proveniente de FORTAMUNDF sumó un total de $14,839,366.16 con lo cual se realizaron 21 obras y acciones. El programa al que mayor recurso se le destinó fue SEGURIDAD PÚBLICA MUNICIPAL con un total de $5,010,369.82. En la Gráfica Número 12 se encuentra el gasto realizado con el recurso proveniente de FORTAMUNDF en Teocelo.

Gráfica Número 12. Gasto realizado en Teocelo con recurso proveniente de FORTAMUNDF en 2025.

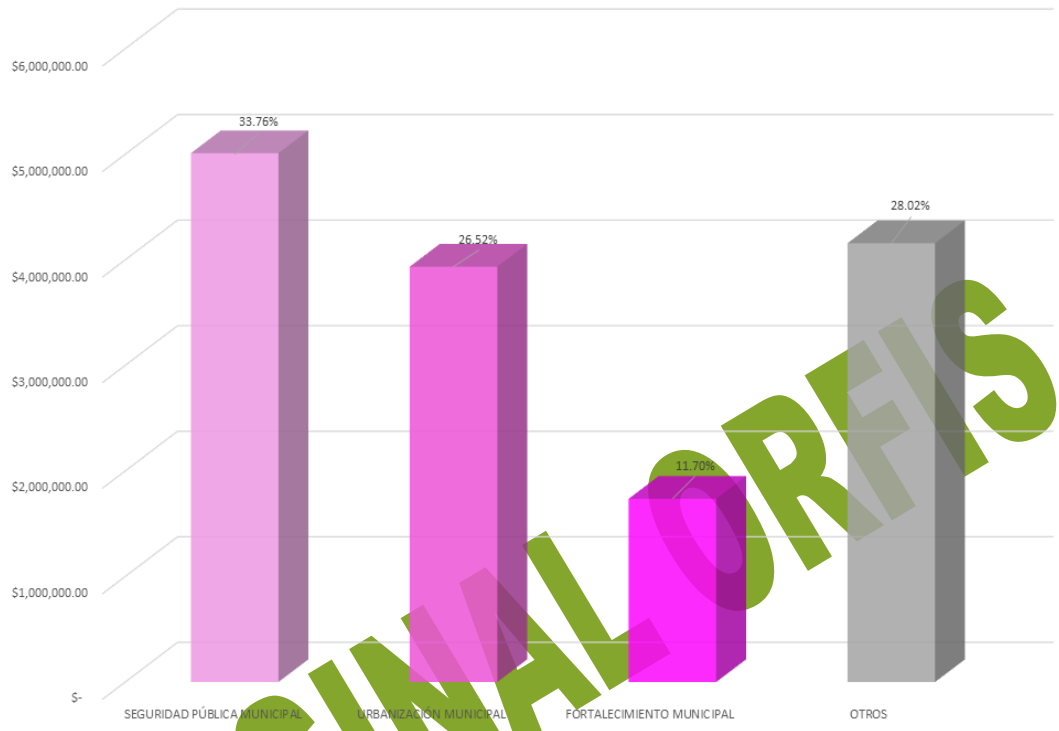

Fuente: Elaboración propia con datos obtenidos del cierre de ejercicio de 2025 entregado por el H. Ayuntamiento a través del SIMVER.

ORIGINAL ORFIS

Otros Fondos

En el ejercicio 2025, en Teocelo además del gasto realizado con recurso proveniente de FAISMUN y FORTAMUNDF se realizaron 5 obras con recurso proveniente de otra fuente de financiamiento: FORTAMUNDF 2024; siendo EQUIPAMIENTO URBANO el programa en el que mayor número de obras se realizaron, Gráfica Número 13.

Gráfica Número 13. Gasto de otras fuentes de financiamiento en el municipio de Teocelo en 2025.

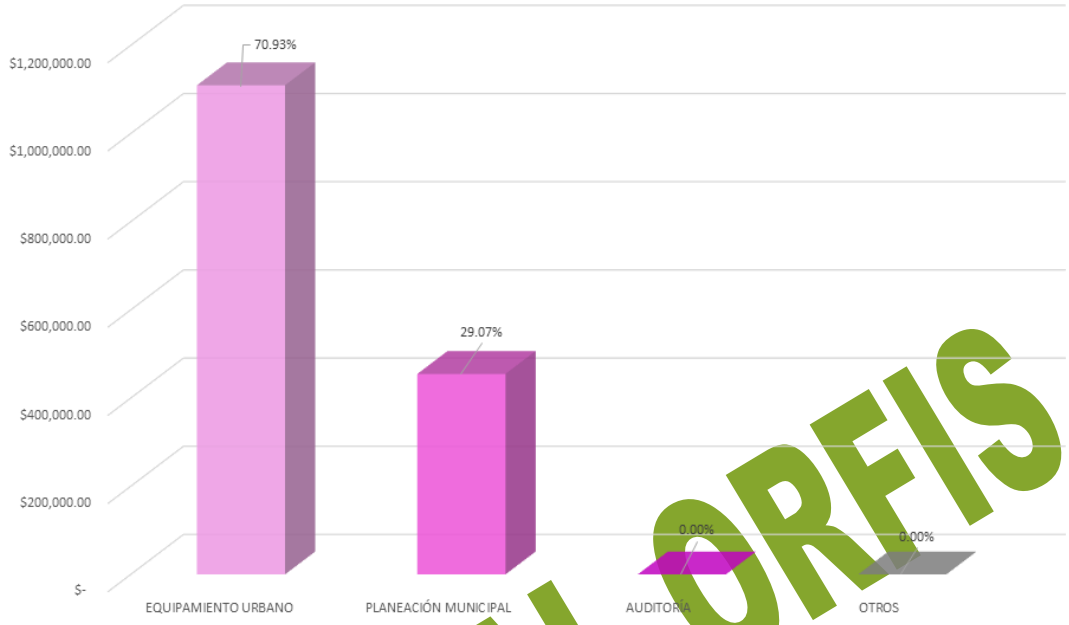

Fuente: Elaboración propia con datos obtenidos del cierre de ejercicio de 2025 entregado por el H. Ayuntamiento a través del SIMVER.

ORIGINAL ORFIS

TEPATLAXCO

El municipio de Tepatlaxco está ubicado en la región Las Montañas del estado de Veracruz; por su distribución territorial ocupa el lugar número 170 de los 212 municipios del estado de Veracruz mismo que se encuentra integrado por 13 localidades, con 8,925 habitantes ocupa el lugar 172.

De acuerdo al último Censo de Población y Vivienda realizado por el INEGI, en 2020 la población de Tepatlaxco sumaba 8,925 habitantes, la cual estaba integrada por 4,395 de mujeres lo que equivale a 49.24% de la población y 4,530 de hombres, que representa el 50.76%. De los grupos quinquenales, el que mayor cantidad de población albergaba era el comprendido de 05-09 años, con un total de 9.84%.

Gráfica Número 1. Población de Tepatlaxco.

ORIGINAL ORFIS

Fuente: Elaboración propia con información de INEGI

La medición de la pobreza a nivel municipal con la información publicada por CONEVAL en 2020, se tiene que el 76.61% de la población de Tepatlaxco vivía en condiciones de pobreza: el 25.09% catalogado con pobreza extrema y el 51.52% con pobreza moderada; la población vulnerable alcanzó al 21.99% de la población la cual se integra por un 21.56% de población vulnerable por carencias sociales y un 0.43% vulnerables por ingresos; mientras que el 1.40% de la población de Tepatlaxco se contabilizó como no pobres.

Gráfica Número 2. Situación de pobreza en el municipio de Tepatlaxco.

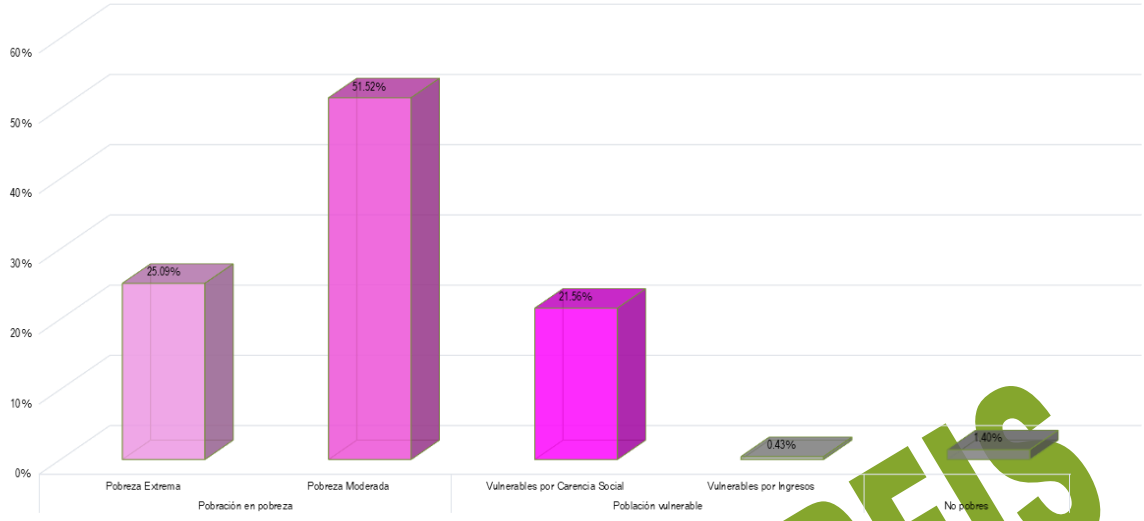

Fuente: Elaboración propia con datos de CONEVAL.

El Índice de Rezago Social emitido CONEVAL es un indicador del desarrollo social y está integrado por la medición de cuatro carencias sociales medidas en 11 variables, los resultados para Tepatlaxco, se presentan en el Gráfico Número 3. En dicho gráfico se muestra que en Población de 15 años o más analfabeta; Población de 6 a 14 años que no asiste a la escuela; Población de 15 años y más con educación básica incompleta; Viviendas con piso de tierra; Viviendas que no disponen de excusado o sanitario; Viviendas que no disponen de agua entubada de la red pública; Viviendas que no disponen de drenaje; Viviendas que no disponen de energía eléctrica; Viviendas que no disponen de lavadora; y Viviendas que no disponen de refrigerador el promedio de las carencias de Tepatlaxco se encuentran por encima de la media estatal.

Gráfica Número 3. Situación de pobreza en el municipio de Tepatlaxco.

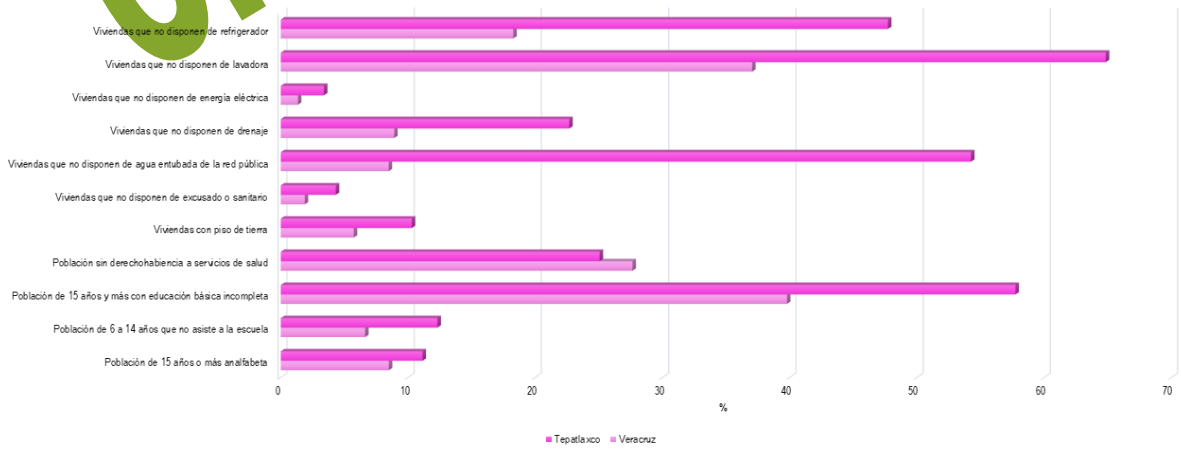

Fuente: Elaboración propia con datos de CONEVAL.

ORIGINAL ORFIS

Por las características de su población, el municipio de Tepatlaxco se clasifica como un municipio con grado de rezago social Alto ocupando la posición 27 en el estado y la 275 a nivel nacional.

La Gráfica Número 4 muestra la inversión en obras y acciones de Tepatlaxco en 2025 de acuerdo al grado de rezago social de la localidad dónde se invirtió dicho recurso. Se tiene que el 53.77% del gasto se aplicó en localidades con un grado de rezago social Bajo con un total de $ 13,302,644.58 en 27 obras.

Gráfica Número 4. Gasto realizado en 2025 respecto al grado de rezago de la localidad donde se realizó la obra o acción en Tepatlaxco.

Fuente: Elaboración propia con datos obtenidos de CONEVAL y del cierre de ejercicio de 2025 entregado por el H. Ayuntamiento a través del SIMVER.

ORIGINAL ORFIS

Índice y grado de marginación.

Con base en el Índice de marginación generado por CONAPO realizado en 2020, como una herramienta para medir las carencias sociales de la población de Tepatlaxco; el Gráfico Número 5 presenta el gasto que se realizó en este municipio de acuerdo al grado de marginación de la localidad en la que se ubicaron las obras y/o acciones. Para 2025 el 81.36% del gasto realizado fue ejecutado en localidades con un grado de marginación Medio, al gastar un total de $20,128,290.64.

Gráfico Número 5. Gasto realizado en Tepatlaxco de acuerdo al grado de marginación dónde se realizó la obra y/o acción.

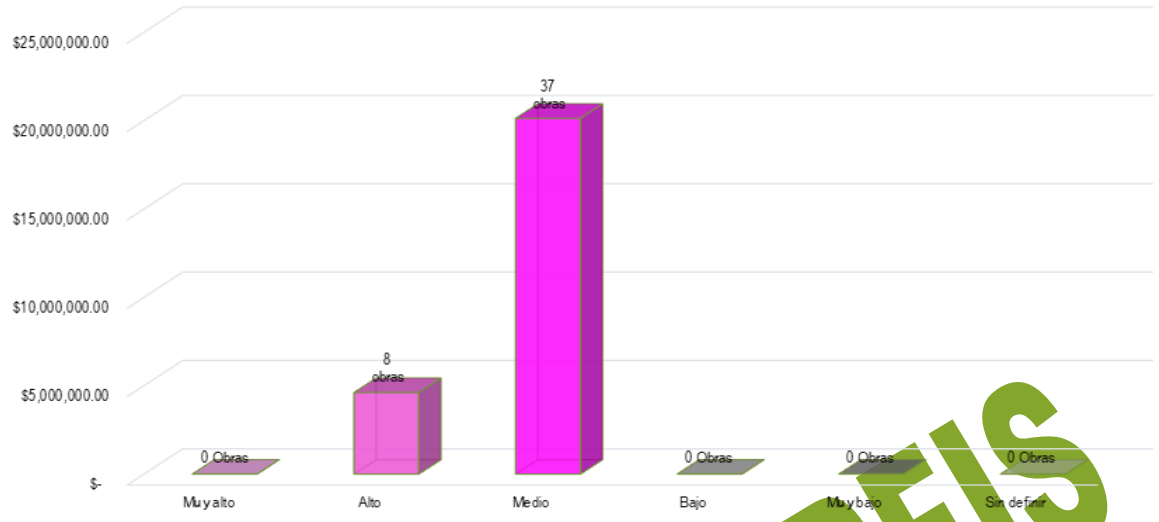

Fuente: Elaboración propia con datos obtenidos de CONEVAL y del cierre de ejercicio de 2025 entregado por el H. Ayuntamiento a través del SIMVER.

GASTO 2025

Derivado de la información presentada por el H. Ayuntamiento de Tepatlaxco a través de SIMVER, se tiene que en 2025 se realizaron 26 obras y 19 acciones en el municipio, siendo URBANIZACIÓN MUNICIPAL el programa al que mayor recurso se le destino con un total de $6,095,437.22.

Gráfico Número 6. Gasto realizado en Tepatlaxco por programa.

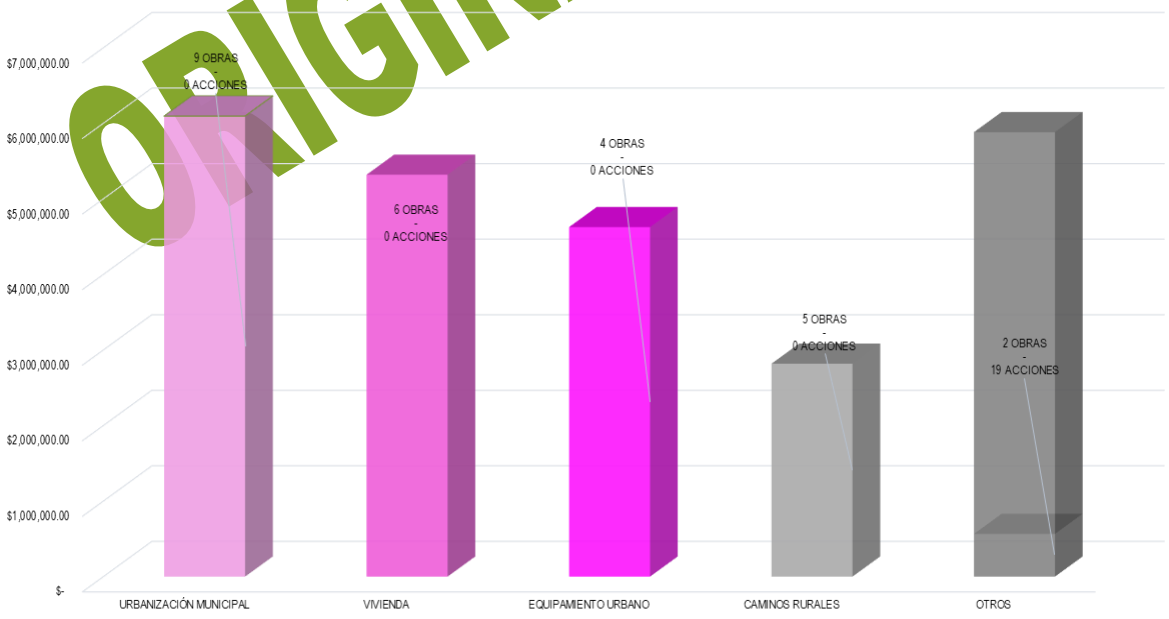

Fuente: Elaboración propia con datos obtenidos del cierre de ejercicio de 2025 entregado por el H. Ayuntamiento a través del SIMVER.

ORIGINAL ORFIS

Las obras y acciones ejecutadas en 2025 en Tepatlaxco se realizaron con el recurso proveniente de 3 fuentes de financiamiento. La fuente de financiamiento que contribuyó con más recurso en el gasto que se realizó en Tepatlaxco fue FAISMUN, al aportar $18,255,695.59. En la Gráfica Número 7 se presenta el gasto realizado en 2025 por fuente de financiamiento con las que se realizaron obras y acciones.

Gráfico Número 7. Gasto realizado en Tepatlaxco por fuente de financiamiento en 2025

Fuente: Elaboración propia con datos obtenidos del cierre de ejercicio de 2025 entregado por el H. Ayuntamiento a través del SIMVER.

ORIGINAL ORFIS

Fondo de Aportaciones para Infraestructura Social Municipal y de las Demarcaciones del Distrito Federal (FAISMUN)

Este fondo está destinado a la ejecución de obras y acciones que tengan un impacto directo en el combate a la pobreza y el rezago social de cada municipio. Para el ejercicio 2025 en Tepatlaxco se aplicó el gasto de este fondo por un monto $18,255,695.59 con el cual se realizaron 24 obras y acciones. De acuerdo al grado de rezago social de las localidades dónde se realizaron las obras y acciones se tiene que el gasto más representativo fue realizado en las que tienen un grado de rezago social MEDIO, en ellas se invirtió un total de $9,661,683.81 en 14 obras, lo cual representa un 52.92% del total del gasto realizado con el FAISMUN en Tepatlaxco para 2025.

Gráfica Número 8. Gasto de FAISMUN de acuerdo al grado de rezago social de la localidad dónde se realizó el gasto.

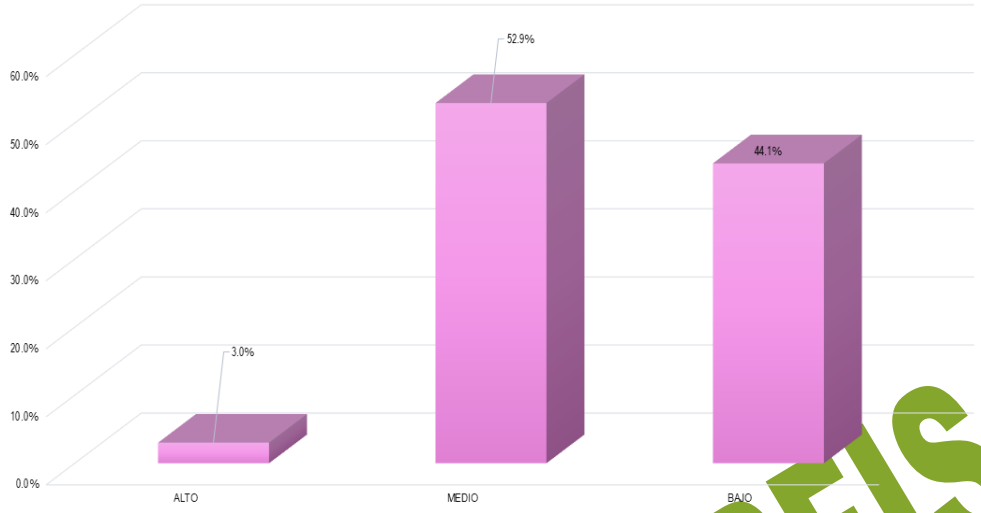

Fuente: Elaboración propia con datos obtenidos del cierre de ejercicio de 2025 entregado por el H. Ayuntamiento a través del SIMVER.

En la Gráfica Número 9 se encuentra el gasto que se realizó en Tepatlaxco de acuerdo al grado de marginación de las localidades donde se realizaron las obras y acciones del FAISMUN, en este gráfico destaca que el 81.45% del gasto del FAISMUN se realizó en localidades con un grado de marginación Medio, en donde el gasto realizado ascendió a $14,868,913.93.

Gráfica Número 9. Gasto de FAISMUN de acuerdo al grado de marginación de la localidad dónde se realizó el gasto.

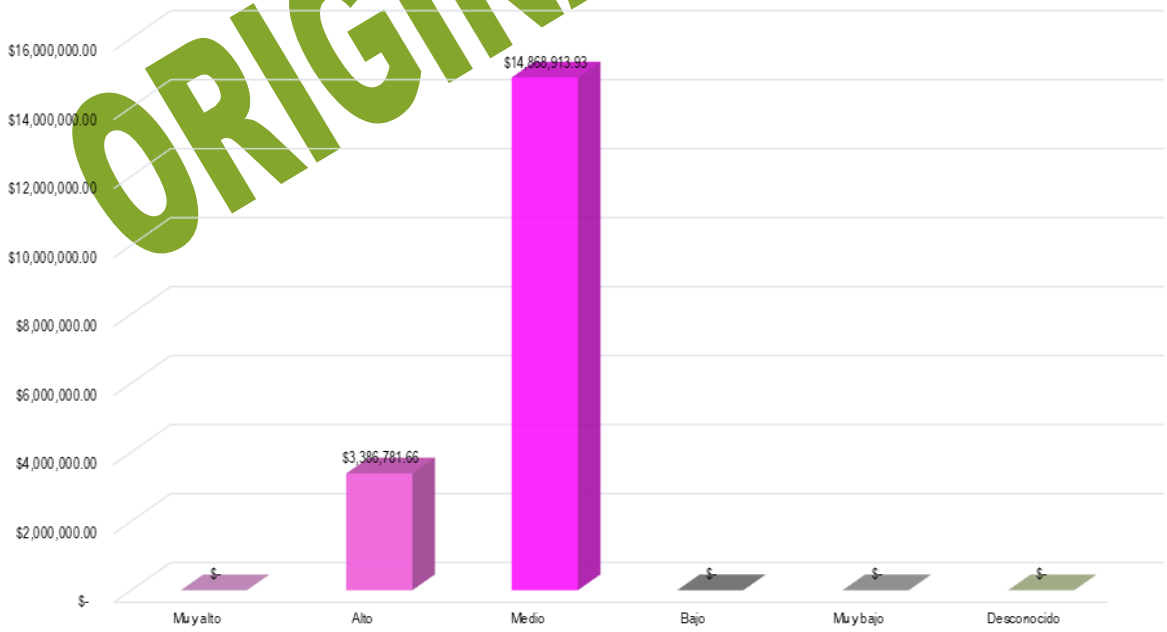

Fuente: Elaboración propia con datos obtenidos del cierre de ejercicio de 2025 entregado por el H. Ayuntamiento a través del SIMVER.

ORIGINAL ORFIS

Para el cumplimiento de los objetivos del FAISMUN, las obras y acciones se clasifican en rubros de inversión. En 2025 el municipio destinó $6,095,437.22 de este fondo para la realización de obras y/o acciones correspondientes al programa URBANIZACIÓN MUNICIPAL, lo cual significo el 33.39% del gasto total aplicado. La Gráfica Número 10 presenta los rubros de inversión en los que el municipio aplicó el recurso correspondiente al FAISMUN 2025.

Gráfica Número 10. Gasto realizado en Tepatlaxco por programa en 2025.

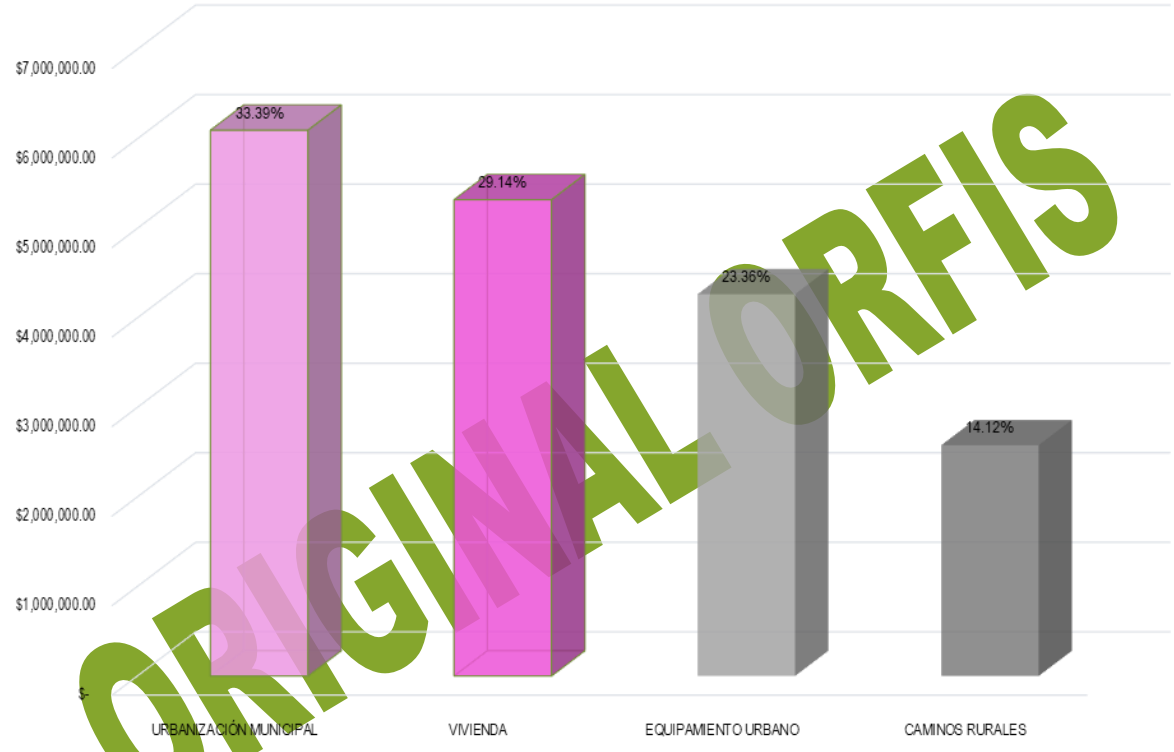

ORIGINAL ORFIS

Fuente: Elaboración propia con datos obtenidos del cierre de ejercicio de 2025 entregado por el H. Ayuntamiento a través del SIMVER.

Inversión de FAISMUN en Zonas de Atención prioritaria (ZAP)

Con base en el decreto de la Declaratoria de Zonas de Atención Prioritaria para el año 2025, emitido por la Secretaría de Bienestar y publicado en el DOF con fecha 25 de noviembre de 2023 y donde se asignaron las ZAP urbanas y rurales del municipio de Tepatlaxco, en las que de acuerdo a lo establecido en la normativa del FAISMUN, se deben invertir dichos recursos. Cabe mencionar que en las ZAP se encuentra, principalmente población con alto grado de pobreza y rezago social.

En la Gráfica Número 11 se muestra el gasto realizado en 2025 de acuerdo a la ZAP de las localidades donde se realizaron las obras y/o acciones, destaca que la mayoría del recurso proveniente del FAISMUN se ocupó en localidades con ZAP RURAL con un total de 63.25%.

Gráfica Número 11. Clasificación de acuerdo a la ZAP dónde se realizó el gasto de FAISMUN en 2025.

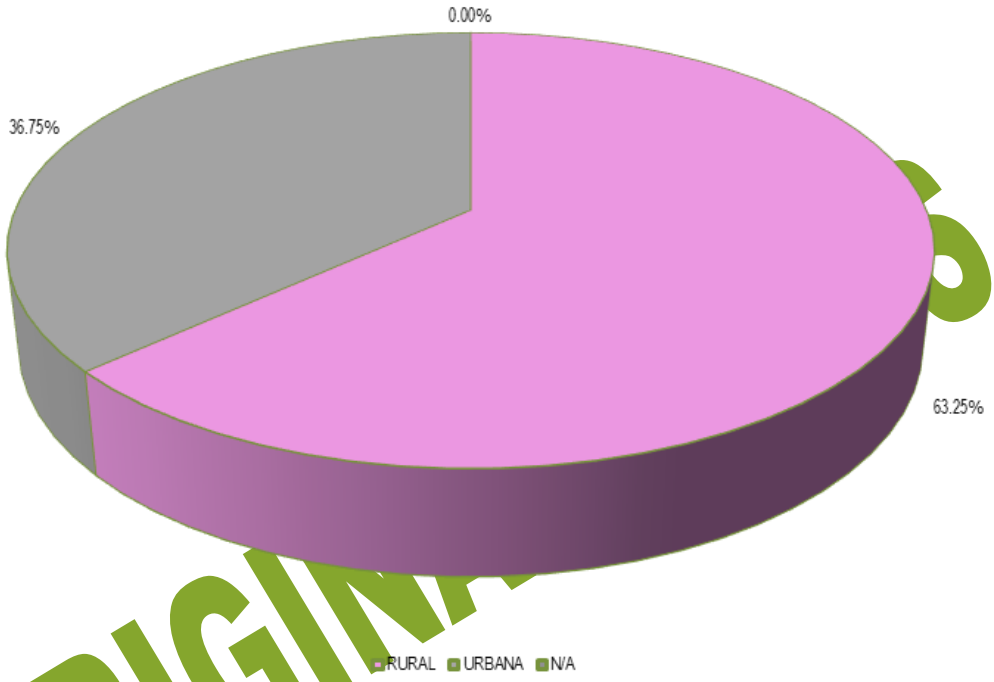

Fuente: Elaboración propia con datos obtenidos del cierre de ejercicio de 2025 entregado por el H. Ayuntamiento a través del SIMVER.

ORIGINAL

Fondo de Aportaciones para el Fortalecimiento de los Municipios y de las Demarcaciones Territoriales del Distrito Federal (FORTAMUNDF).

El gasto realizado en el municipio de Tepatlaxco con el recurso proveniente de FORTAMUNDF sumó un total de $6,485,186.97 con lo cual se realizaron 20 obras y acciones. El programa al que mayor recurso se le destinó fue FORTALECIMIENTO MUNICIPAL con un total de $2,629,184.04. En la Gráfica Número 12 se encuentra el gasto realizado con el recurso proveniente de FORTAMUNDF en Tepatlaxco.

Gráfica Número 12. Gasto realizado en Tepatlaxco con recurso proveniente de FORTAMUNDF en 2025.

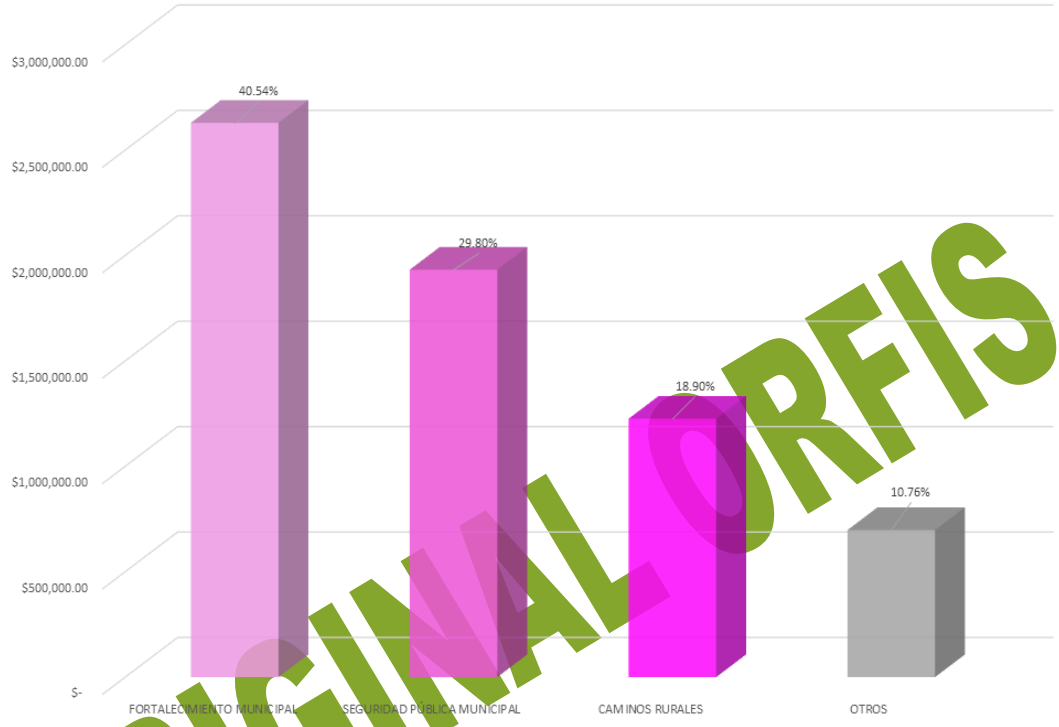

Fuente: Elaboración propia con datos obtenidos del cierre de ejercicio de 2025 entregado por el H. Ayuntamiento a través del SIMVER.

ORIGINAL ORFIS

Otros Fondos

En el ejercicio 2025, en Tepatlaxco además del gasto realizado con recurso proveniente de FAISMUN y FORTAMUNDF se realizó 1 obra con recurso proveniente de otra fuente de financiamiento: INTFAISMUN; siendo URBANIZACIÓN MUNICIPAL el programa en el que mayor número de obras se realizaron, Gráfica Número 13.

Gráfica Número 13. Gasto de otras fuentes de financiamiento en el municipio de Tepatlaxco en 2025.

Fuente: Elaboración propia con datos obtenidos del cierre de ejercicio de 2025 entregado por el H. Ayuntamiento a través del SIMVER.

ORIGINAL ORFIS

TEPETLÁN

El municipio de Tepetlán está ubicado en la región Capital del estado de Veracruz; por su distribución territorial ocupa el lugar número 144 de los 212 municipios del estado de Veracruz mismo que se encuentra integrado por 30 localidades, con 9,405 habitantes ocupa el lugar 171.

De acuerdo al último Censo de Población y Vivienda realizado por el INEGI, en 2020 la población de Tepetlán sumaba 9,405 habitantes, la cual estaba integrada por 4,598 de mujeres lo que equivale a 48.89% de la población y 4,807 de hombres, que representa el 51.11%. De los grupos quinquenales, el que mayor cantidad de población albergaba era el comprendido de 15-19 años, con un total de 8.47%.

Gráfica Número 1. Población de Tepetlán.

ORIGINAL ORFIS

Fuente: Elaboración propia con información de INEGI

La medición de la pobreza a nivel municipal con la información publicada por CONEVAL en 2020, se tiene que el 70.84% de la población de Tepetlán vivía en condiciones de pobreza: el 14.96% catalogado con pobreza extrema y el 55.88% con pobreza moderada; la población vulnerable alcanzó al 25.82% de la población la cual se integra por un 23.66% de población vulnerable por carencias sociales y un 2.16% vulnerables por ingresos; mientras que el 3.34% de la población de Tepetlán se contabilizó como no pobres.

Gráfica Número 2. Situación de pobreza en el municipio de Tepetlán.

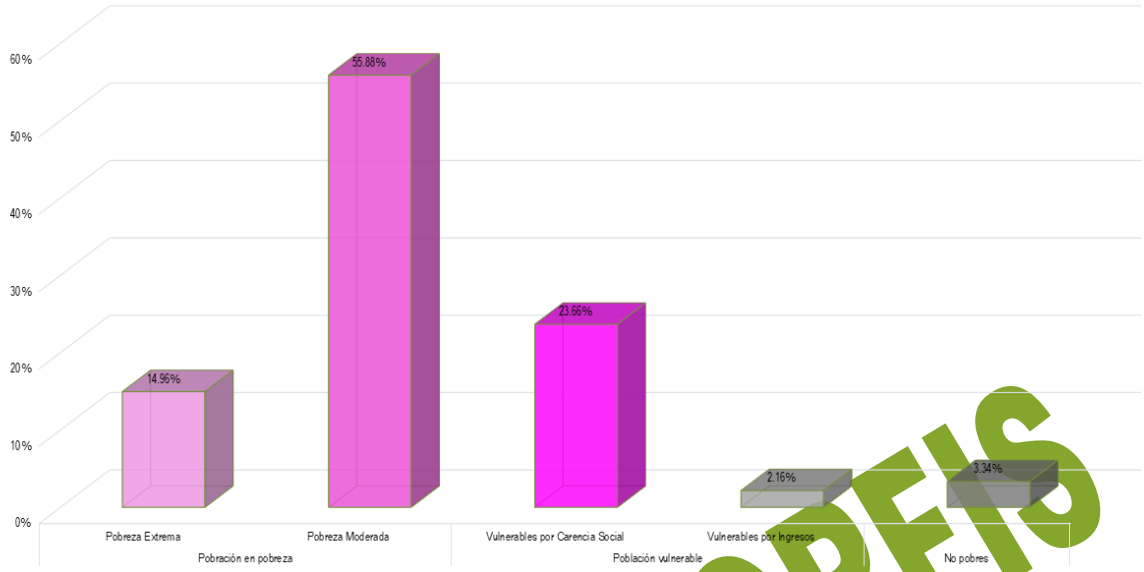

Fuente: Elaboración propia con datos de CONEVAL.

El Índice de Rezago Social emitido CONEVAL es un indicador del desarrollo social y está integrado por la medición de cuatro carencias sociales medidas en 11 variables, los resultados para Tepetlán, se presentan en el Gráfico Número 3. En dicho gráfico se muestra que en Población de 15 años o más analfabeta; Población de 6 a 14 años que no asiste a la escuela; Población de 15 años y más con educación básica incompleta; Viviendas que no disponen de excusado o sanitario; Viviendas que no disponen de lavadora; y Viviendas que no disponen de refrigerador el promedio de las carencias de Tepetlán se encuentran por encima de la media estatal.

Gráfica Número 3. Situación de pobreza en el municipio de Tepetlán.

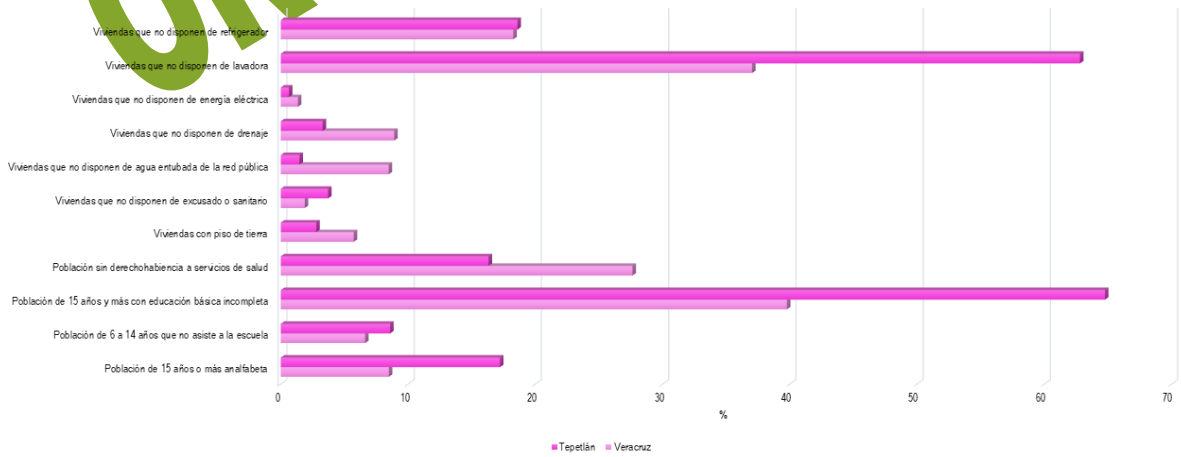

Fuente: Elaboración propia con datos de CONEVAL.

ORIGINAL ORFIS

Por las características de su población, el municipio de Tepetlán se clasifica como un municipio con grado de rezago social Medio ocupando la posición 90 en el estado y la 827 a nivel nacional.

La Gráfica Número 4 muestra la inversión en obras y acciones de Tepetlán en 2025 de acuerdo al grado de rezago social de la localidad dónde se invirtió dicho recurso. Se tiene que el 68.80% del gasto se aplicó en localidades con un grado de rezago social Bajo con un total de $ 16,752,955.35 en 21 obras.

Gráfica Número 4. Gasto realizado en 2025 respecto al grado de rezago de la localidad donde se realizó la obra o acción en Tepetlán.

Fuente: Elaboración propia con datos obtenidos de CONEVAL y del cierre de ejercicio de 2025 entregado por el H. Ayuntamiento a través del SIMVER.

ORIGINAL ORFIS

Índice y grado de marginación.

Con base en el Índice de marginación generado por CONAPO realizado en 2020, como una herramienta para medir las carencias sociales de la población de Tepetlán; el Gráfico Número 5 presenta el gasto que se realizó en este municipio de acuerdo al grado de marginación de la localidad en la que se ubicaron las obras y/o acciones. Para 2025 el 68.80% del gasto realizado fue ejecutado en localidades con un grado de marginación Bajo, al gastar un total de $16,752,955.35.

Gráfico Número 5. Gasto realizado en Tepetlán de acuerdo al grado de marginación dónde se realizó la obra y/o acción.

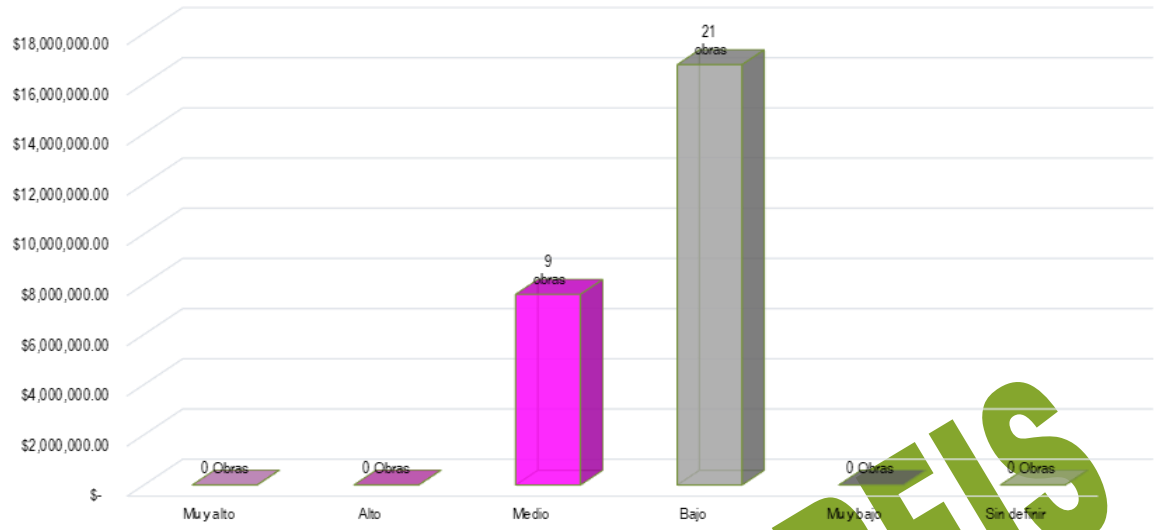

Fuente: Elaboración propia con datos obtenidos de CONEVAL y del cierre de ejercicio de 2025 entregado por el H. Ayuntamiento a través del SIMVER.

GASTO 2025

Derivado de la información presentada por el H. Ayuntamiento de Tepetlán a través de SIMVER, se tiene que en 2025 se realizaron 14 obras y 16 acciones en el municipio, siendo CAMINOS RURALES el programa al que mayor recurso se le destino con un total de $5,825,835.10.

Gráfico Número 6. Gasto realizado en Tepetlán por programa.

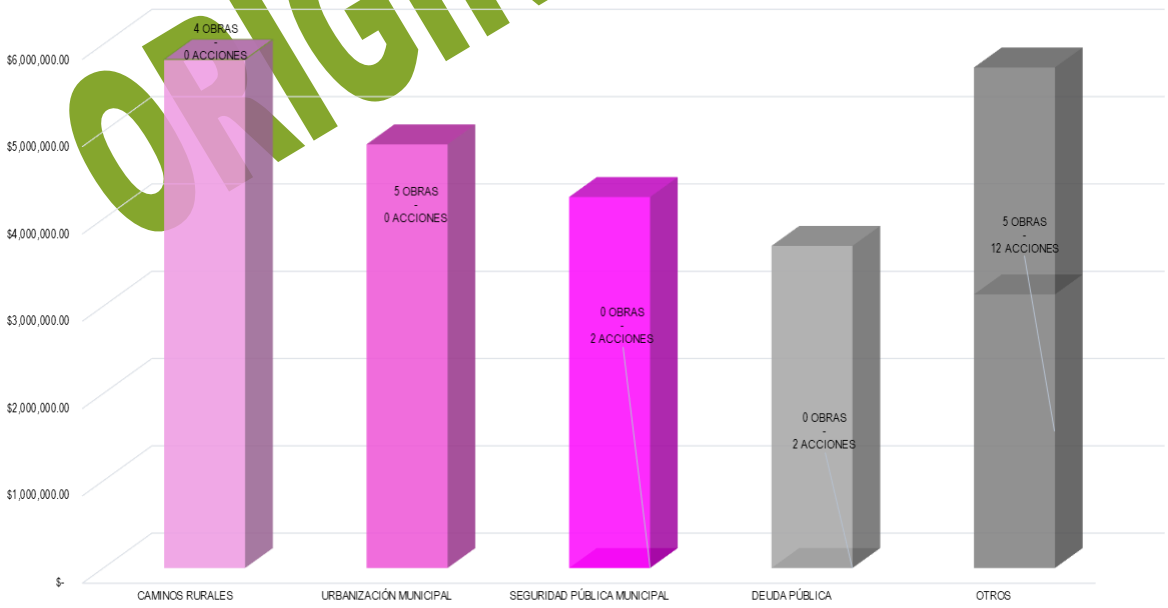

Fuente: Elaboración propia con datos obtenidos del cierre de ejercicio de 2025 entregado por el H. Ayuntamiento a través del SIMVER.

ORIGINAL ORFIS

Las obras y acciones ejecutadas en 2025 en Tepetlán se realizaron con el recurso proveniente de 2 fuentes de financiamiento. La fuente de financiamiento que contribuyó con más recurso en el gasto que se realizó en Tepetlán fue FAISMUN, al aportar $15,375,908.33. En la Gráfica Número 7 se presenta el gasto realizado en 2025 por fuente de financiamiento con las que se realizaron obras y acciones.

Gráfico Número 7. Gasto realizado en Tepetlán por fuente de financiamiento en 2025

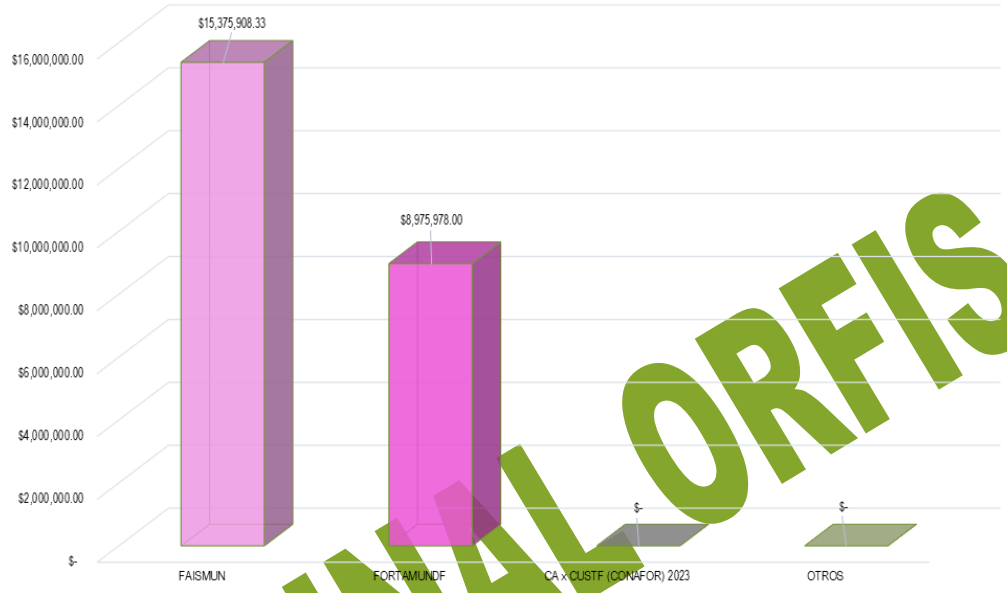

Fuente: Elaboración propia con datos obtenidos del cierre de ejercicio de 2025 entregado por el H. Ayuntamiento a través del SIMVER.

ORIGINAL ORFIS

Fondo de Aportaciones para Infraestructura Social Municipal y de las Demarcaciones del Distrito Federal (FAISMUN)

Este fondo está destinado a la ejecución de obras y acciones que tengan un impacto directo en el combate a la pobreza y el rezago social de cada municipio. Para el ejercicio 2025 en Tepetlán se aplicó el gasto de este fondo por un monto $15,375,908.33 con el cual se realizaron 14 obras y acciones. De acuerdo al grado de rezago social de las localidades dónde se realizaron las obras y acciones se tiene que el gasto más representativo fue realizado en las que tienen un grado de rezago social BAJO, en ellas se invirtió un total de $9,840,025.9 en 7 obras, lo cual representa un 64.00% del total del gasto realizado con el FAISMUN en Tepetlán para 2025.

Gráfica Número 8. Gasto de FAISMUN de acuerdo al grado de rezago social de la localidad dónde se realizó el gasto.

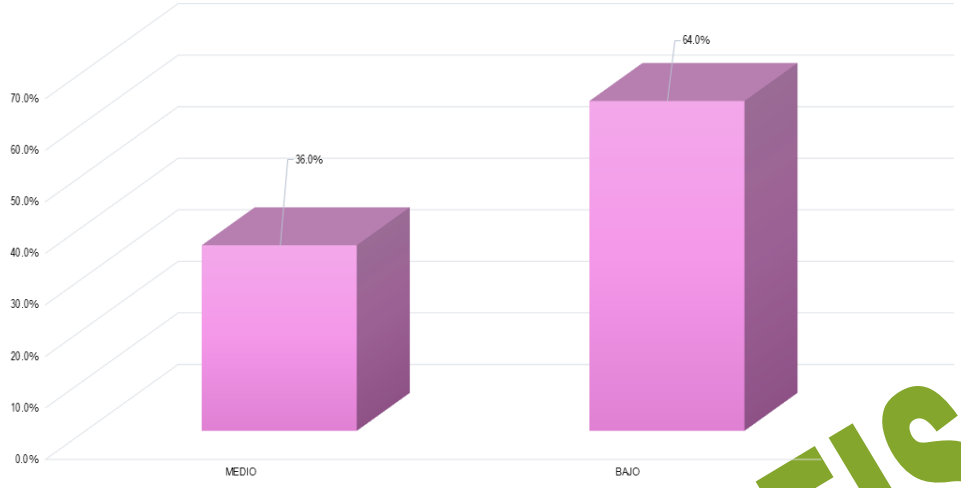

Fuente: Elaboración propia con datos obtenidos del cierre de ejercicio de 2025 entregado por el H. Ayuntamiento a través del SIMVER.

En la Gráfica Número 9 se encuentra el gasto que se realizó en Tepetlán de acuerdo al grado de marginación de las localidades donde se realizaron las obras y acciones del FAISMUN, en este gráfico destaca que el 64.00% del gasto del FAISMUN se realizó en localidades con un grado de marginación Bajo, en donde el gasto realizado ascendió a $9,840,025.90.

Gráfica Número 9. Gasto de FAISMUN de acuerdo al grado de marginación de la localidad dónde se realizó el gasto.

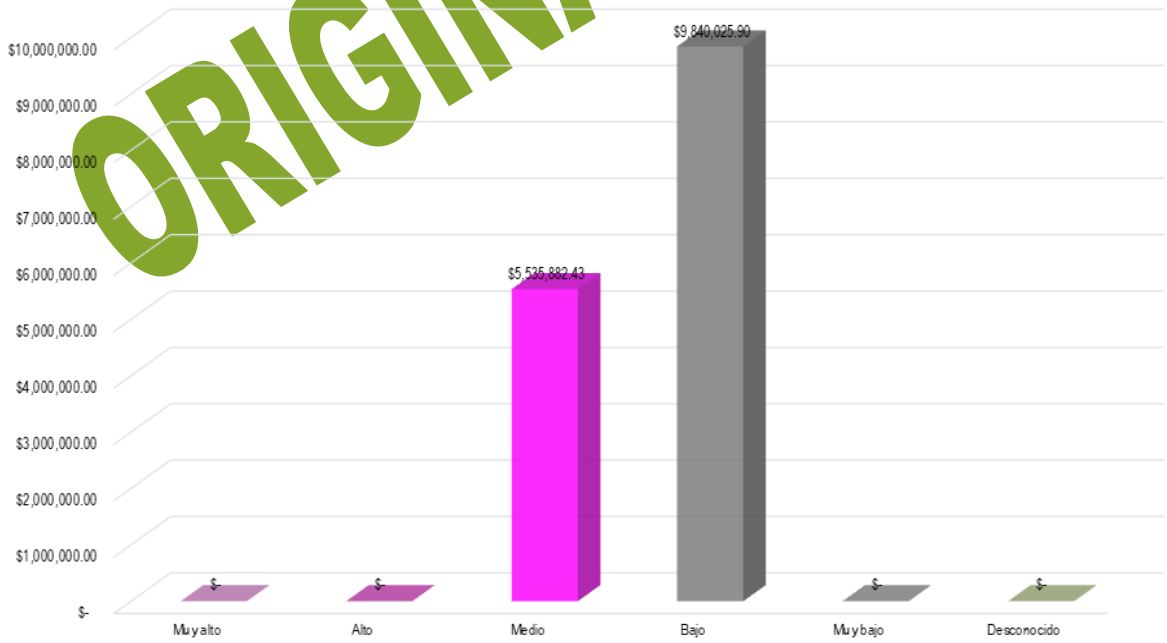

Fuente: Elaboración propia con datos obtenidos del cierre de ejercicio de 2025 entregado por el H. Ayuntamiento a través del SIMVER.

ORIGINAL ORFIS

Para el cumplimiento de los objetivos del FAISMUN, las obras y acciones se clasifican en rubros de inversión. En 2025 el municipio destinó $5,825,835.10 de este fondo para la realización de obras y/o acciones correspondientes al programa CAMINOS RURALES, lo cual significo el 37.89% del gasto total aplicado. La Gráfica Número 10 presenta los rubros de inversión en los que el municipio aplicó el recurso correspondiente al FAISMUN 2025.

Gráfica Número 10. Gasto realizado en Tepetlán por programa en 2025.

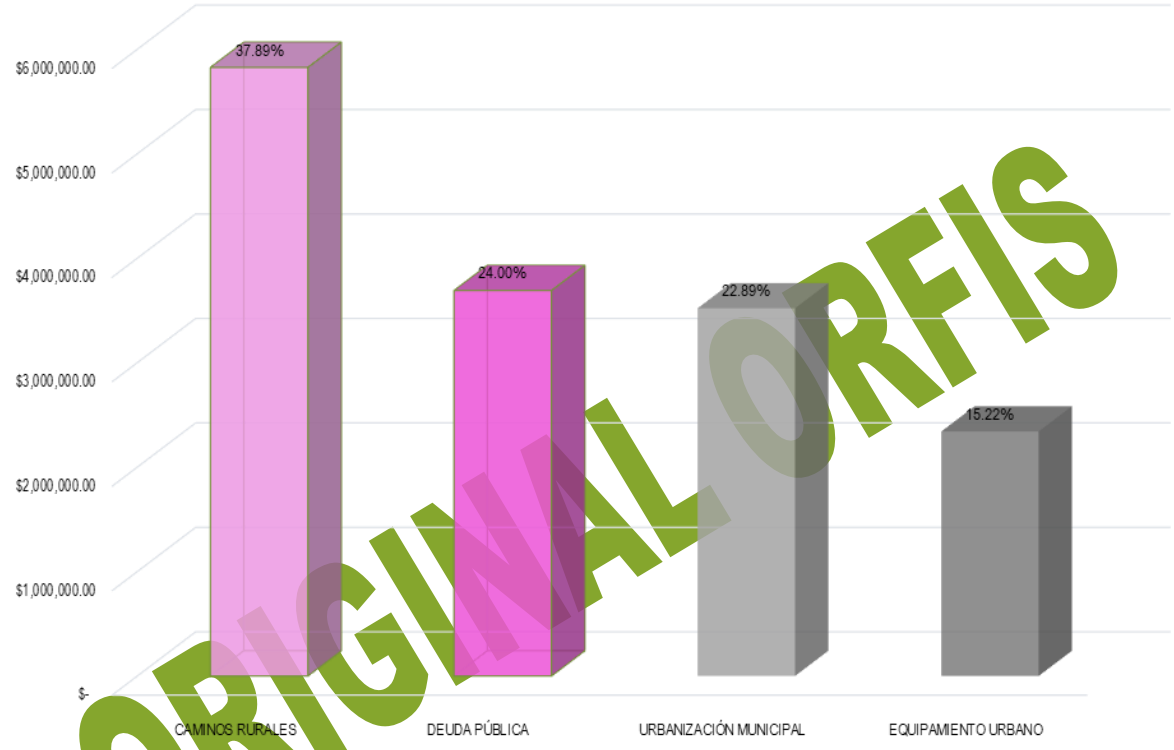

ORIGINAL ORFIS

Fuente: Elaboración propia con datos obtenidos del cierre de ejercicio de 2025 entregado por el H. Ayuntamiento a través del SIMVER.

Inversión de FAISMUN en Zonas de Atención prioritaria (ZAP)

Con base en el decreto de la Declaratoria de Zonas de Atención Prioritaria para el año 2025, emitido por la Secretaría de Bienestar y publicado en el DOF con fecha 25 de noviembre de 2023 y donde se asignaron las ZAP urbanas y rurales del municipio de Tepetlán, en las que de acuerdo a lo establecido en la normativa del FAISMUN, se deben invertir dichos recursos. Cabe mencionar que en las ZAP se encuentra, principalmente población con alto grado de pobreza y rezago social.

En la Gráfica Número 11 se muestra el gasto realizado en 2025 de acuerdo a la ZAP de las localidades donde se realizaron las obras y/o acciones, destaca que la mayoría del recurso proveniente del FAISMUN se ocupó en localidades con ZAP RURAL con un total de 58.77%.

Gráfica Número 11. Clasificación de acuerdo a la ZAP dónde se realizó el gasto de FAISMUN en 2025.

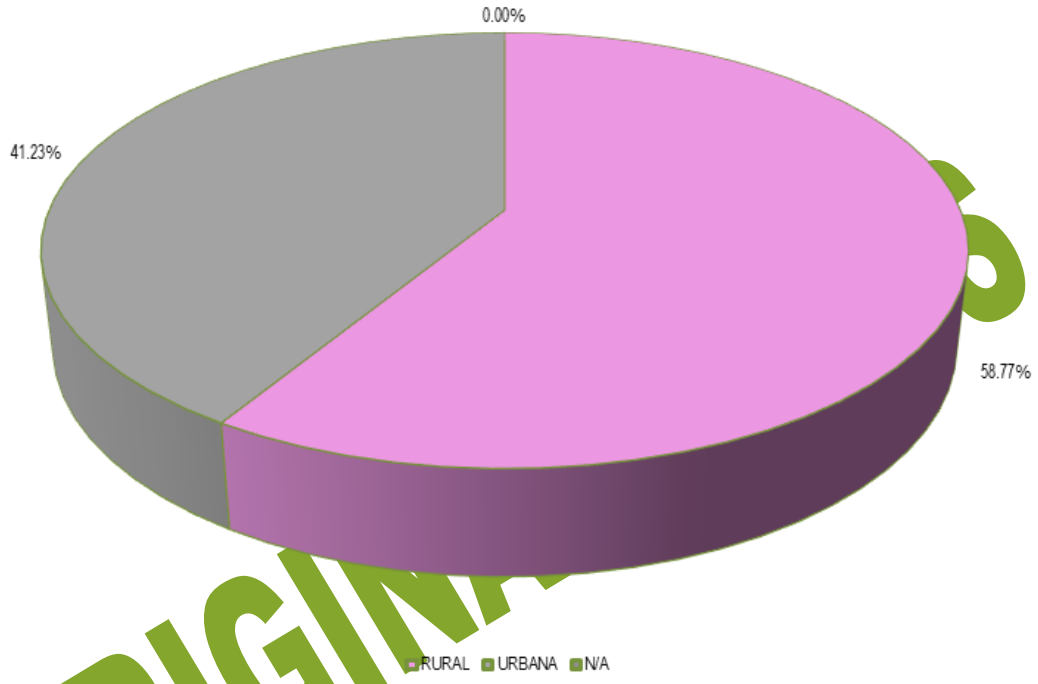

Fuente: Elaboración propia con datos obtenidos del cierre de ejercicio de 2025 entregado por el H. Ayuntamiento a través del SIMVER.

ORIGINAL

Fondo de Aportaciones para el Fortalecimiento de los Municipios y de las Demarcaciones Territoriales del Distrito Federal (FORTAMUNDF).

El gasto realizado en el municipio de Tepetlán con el recurso proveniente de FORTAMUNDF sumó un total de $8,975,978.00 con lo cual se realizaron 16 obras y acciones. El programa al que mayor recurso se le destinó fue SEGURIDAD PÚBLICA MUNICIPAL con un total de $4,249,362.57. En la Gráfica Número 12 se encuentra el gasto realizado con el recurso proveniente de FORTAMUNDF en Tepetlán.

Gráfica Número 12. Gasto realizado en Tepetlán con recurso proveniente de FORTAMUNDF en 2025.

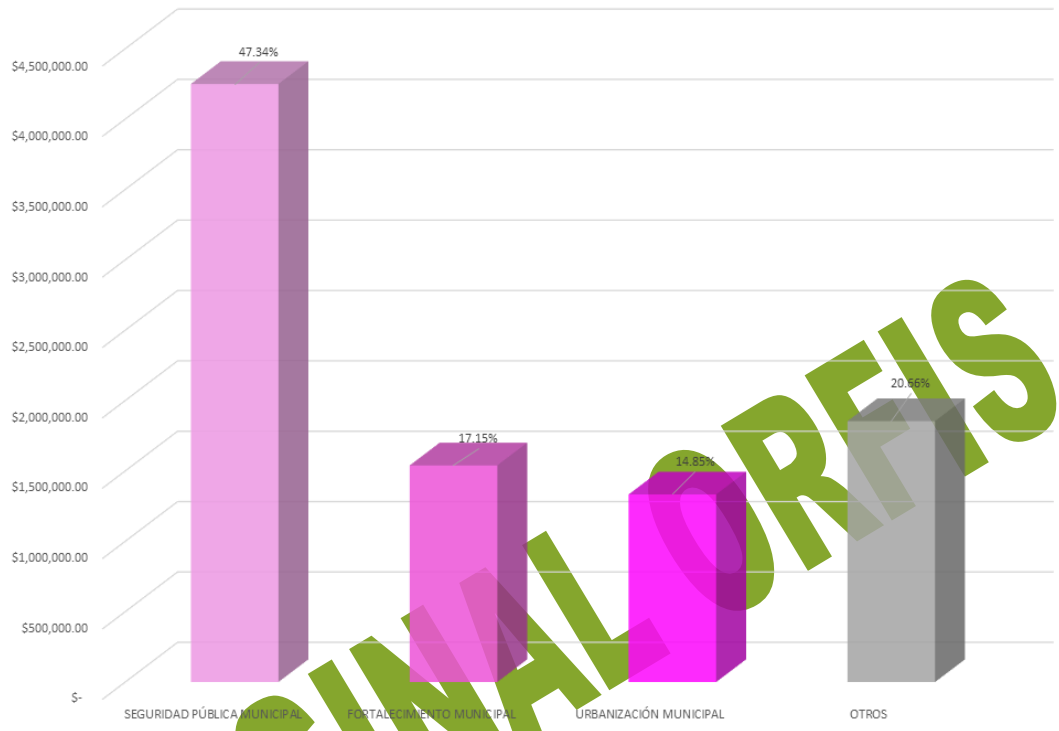

Fuente: Elaboración propia con datos obtenidos del cierre de ejercicio de 2025 entregado por el H. Ayuntamiento a través del SIMVER.

ORIGINAL ORFIS

Otros Fondos

De acuerdo a la información reportada por Tepetlán a través de SIMVER, el gasto realizado en 2025 únicamente fue realizado con recurso proveniente de FAISMUN y FORTAMUNDF.

TEPETZINTLA

El municipio de Tepetzintla está ubicado en la región Huasteca Baja del estado de Veracruz; por su distribución territorial ocupa el lugar número 91 de los 212 municipios del estado de Veracruz mismo que se encuentra integrado por 113 localidades, con 14,619 habitantes ocupa el lugar 138.

De acuerdo al último Censo de Población y Vivienda realizado por el INEGI, en 2020 la población de Tepetzintla sumaba 14,619 habitantes, la cual estaba integrada por 7,423 de mujeres lo que equivale a 50.78% de la población y 7,196 de hombres, que representa el 49.22%. De los grupos quinquenales, el que mayor cantidad de población albergaba era el comprendido de 05-09 años, con un total de 9.34%.

Gráfica Número 1. Población de Tepetzintla.



ORIGINAL ORFIS

Fuente: Elaboración propia con información de INEGI

La medición de la pobreza a nivel municipal Con la información publicada por CONEVAL en 2020, se tiene que el 80.86% de la población de Tepetzintla vivía en condiciones de pobreza: el 29.42% catalogado con pobreza extrema y el 51.44% con pobreza moderada; la población vulnerable alcanzó al 16.65% de la población la cual se integra por un 15.59% de población vulnerable por carencias sociales y un 1.06% vulnerables por ingresos; mientras que el 2.49% de la población de Tepetzintla se contabilizó como no pobres.

Gráfica Número 2. Situación de pobreza en el municipio de Tepetzintla.

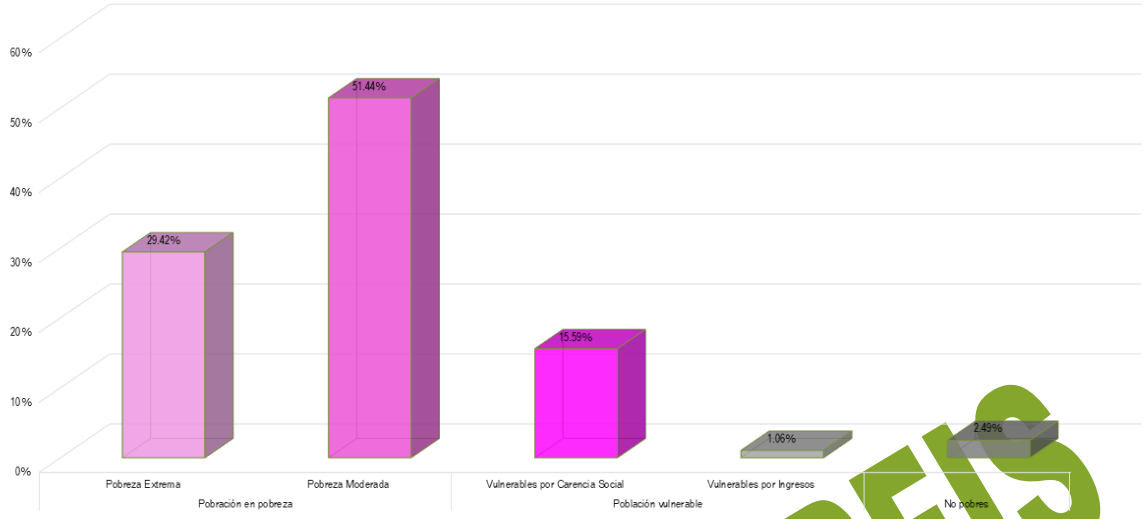

Fuente: Elaboración propia con datos de CONEVAL.

El Índice de Rezago Social emitido CONEVAL es un indicador del desarrollo social y está integrado por la medición de cuatro carencias sociales medidas en 11 variables, los resultados para Tepetzintla, se presentan en el Gráfico Número 3. En dicho gráfico se muestra que en Población de 15 años o más analfabeta; Población de 15 años y más con educación básica incompleta; Población sin derechohabiencia a servicios de salud; Viviendas con piso de tierra; Viviendas que no disponen de excusado o sanitario; Viviendas que no disponen de drenaje; Viviendas que no disponen de energía eléctrica; Viviendas que no disponen de lavadora; y Viviendas que no disponen de refrigerador el promedio de las carencias de Tepetzintla se encuentran por encima de la media estatal.

Gráfica Número 3. Situación de pobreza en el municipio de Tepetzintla.

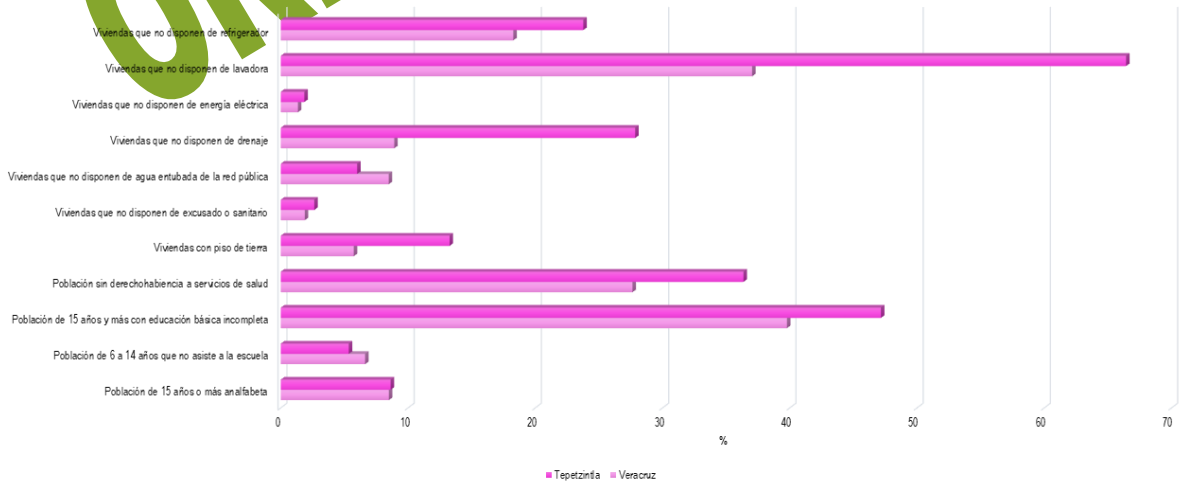

Fuente: Elaboración propia con datos de CONEVAL.

ORIGINAL ORFIS

Por las características de su población, el municipio de Tepetzintla se clasifica como un municipio con grado de rezago social Medio ocupando la posición 88 en el estado y la 788 a nivel nacional.

La Gráfica Número 4 muestra la inversión en obras y acciones de Tepetzintla en 2025 de acuerdo al grado de rezago social de la localidad dónde se invirtió dicho recurso. Se tiene que el 76.42% del gasto se aplicó en localidades con un grado de rezago social Bajo con un total de $ 38,606,998.52 en 31 obras.

Gráfica Número 4. Gasto realizado en 2025 respecto al grado de rezago de la localidad donde se realizó la obra o acción en Tepetzintla.

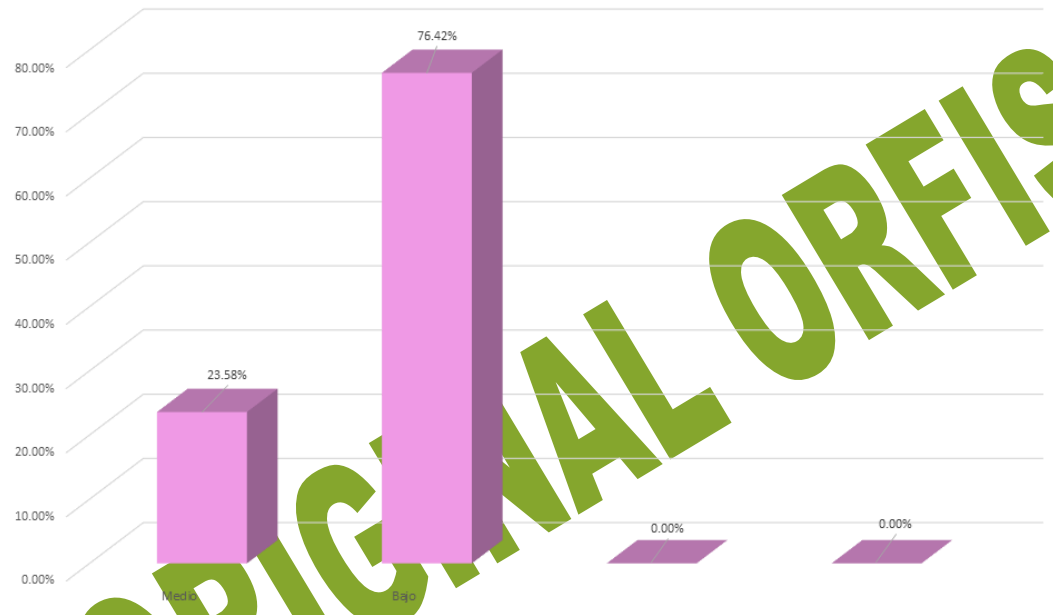

Fuente: Elaboración propia con datos obtenidos de CONEVAL y del cierre de ejercicio de 2025 entregado por el H. Ayuntamiento a través del SIMVER.

ORIGINAL ORFIS

Índice y grado de marginación.

Con base en el Índice de marginación generado por CONAPO realizado en 2020, como una herramienta para medir las carencias sociales de la población de Tepetzintla; el Gráfico Número 5 presenta el gasto que se realizó en este municipio de acuerdo al grado de marginación de la localidad en la que se ubicaron las obras y/o acciones. Para 2025 el 83.09% del gasto realizado fue ejecutado en localidades con un grado de marginación Bajo, al gastar un total de $41,976,544.10.

Gráfico Número 5. Gasto realizado en Tepetzintla de acuerdo al grado de marginación dónde se realizó la obra y/o acción.

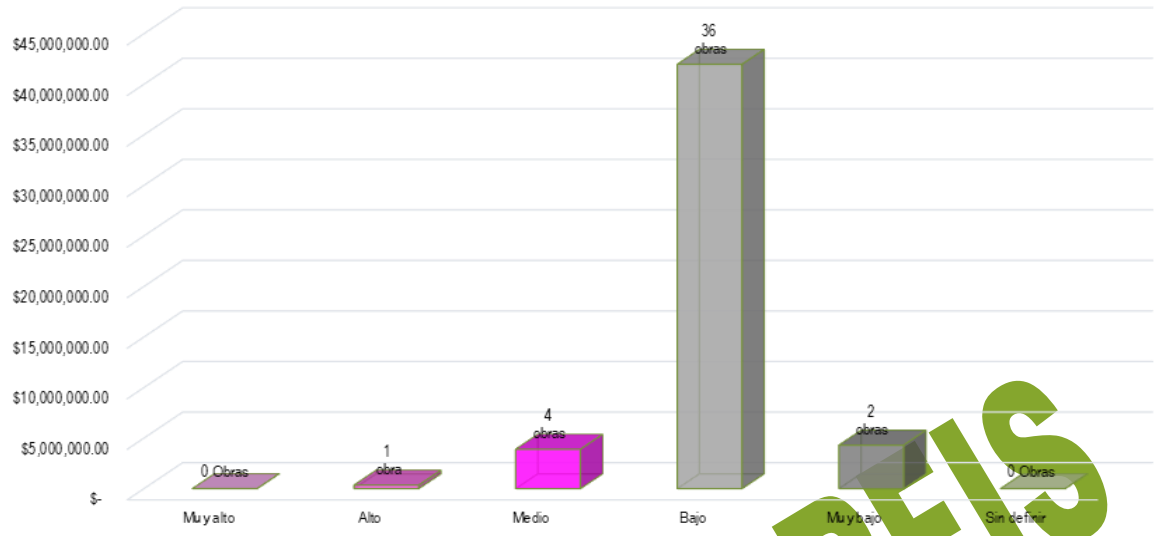

Fuente: Elaboración propia con datos obtenidos de CONEVAL y del cierre de ejercicio de 2025 entregado por el H. Ayuntamiento a través del SIMVER.

GASTO 2025

Derivado de la información presentada por el H. Ayuntamiento de Tepetzintla a través de SIMVER, se tiene que en 2025 se realizaron 28 obras y 15 acciones en el municipio, siendo CAMINOS RURALES el programa al que mayor recurso se le destino con un total de $13,512,861.21.

Gráfico Número 6. Gasto realizado en Tepetzintla por programa.

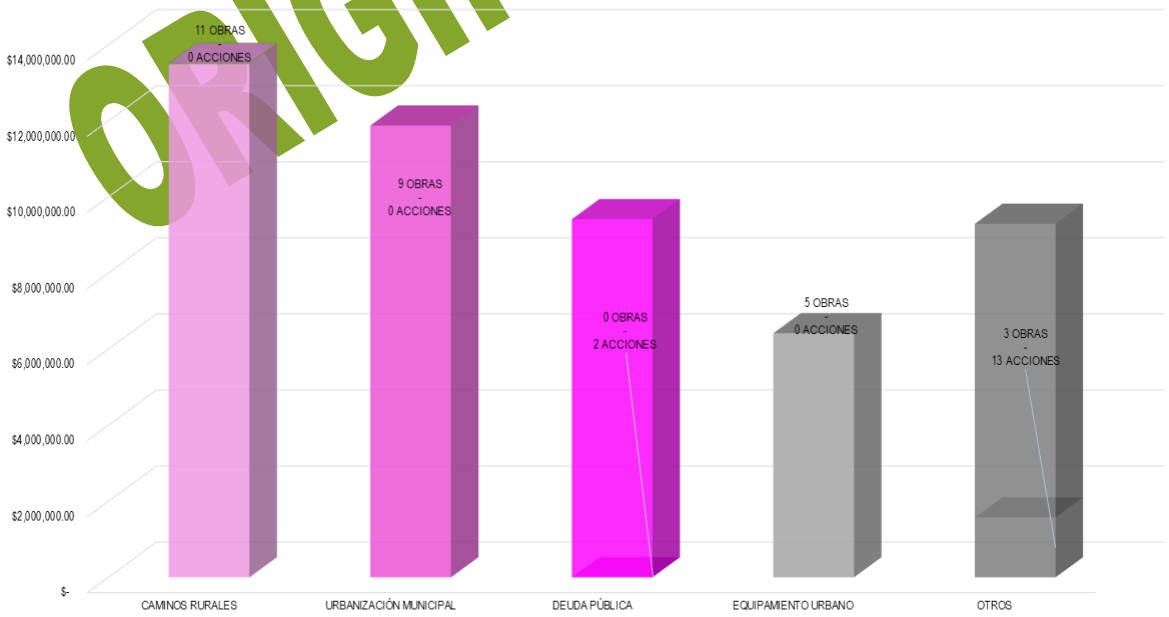

Fuente: Elaboración propia con datos obtenidos del cierre de ejercicio de 2025 entregado por el H. Ayuntamiento a través del SIMVER.

ORIGINAL ORFIS

Las obras y acciones ejecutadas en 2025 en Tepetzintla se realizaron con el recurso proveniente de 7 fuentes de financiamiento. La fuente de financiamiento que contribuyó con más recurso en el gasto que se realizó en Tepetzintla fue FAISMUN, al aportar $35,061,701.60. En la Gráfica Número 7 se presenta el gasto realizado en 2025 por fuente de financiamiento con las que se realizaron obras y acciones.

Gráfico Número 7. Gasto realizado en Tepetzintla por fuente de financiamiento en 2025

Fuente: Elaboración propia con datos obtenidos del cierre de ejercicio de 2025 entregado por el H. Ayuntamiento a través del SIMVER.

ORIGINAL ORFIS

Fondo de Aportaciones para Infraestructura Social Municipal y de las Demarcaciones del Distrito Federal (FAISMUN)

Este fondo está destinado a la ejecución de obras y acciones que tengan un impacto directo en el combate a la pobreza y el rezago social de cada municipio. Para el ejercicio 2025 en Tepetzintla se aplicó el gasto de este fondo por un monto $35,061,701.60 con el cual se realizaron 18 obras y acciones. De acuerdo al grado de rezago social de las localidades dónde se realizaron las obras y acciones se tiene que el gasto más representativo fue realizado en las que tienen un grado de rezago social BAJO, en ellas se invirtió un total de $25,847,781.98 en 10 obras, lo cual representa un 73.72% del total del gasto realizado con el FAISMUN en Tepetzintla para 2025.

Gráfica Número 8. Gasto de FAISMUN de acuerdo al grado de rezago social de la localidad dónde se realizó el gasto.

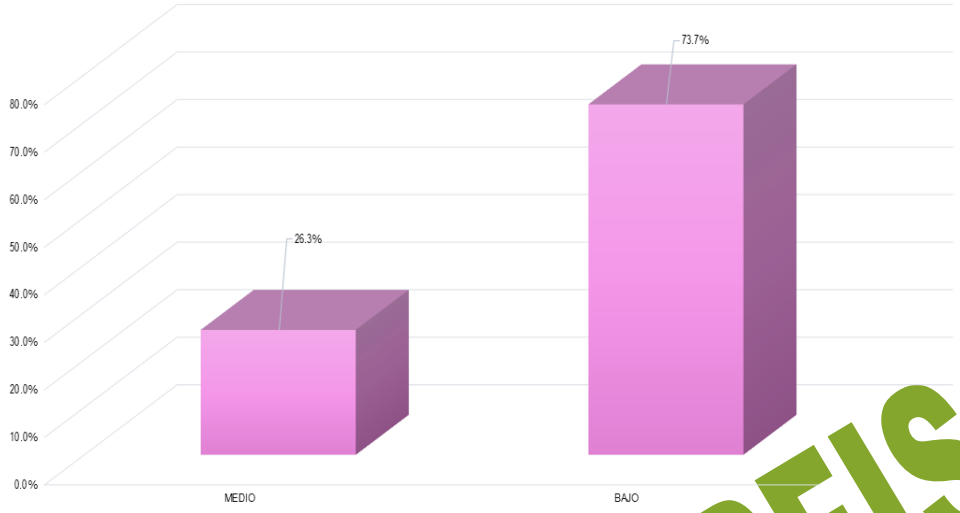

Fuente: Elaboración propia con datos obtenidos del cierre de ejercicio de 2025 entregado por el H. Ayuntamiento a través del SIMVER.

En la Gráfica Número 9 se encuentra el gasto que se realizó en Tepetzintla de acuerdo al grado de marginación de las localidades donde se realizaron las obras y acciones del FAISMUN, en este gráfico destaca que el 80.20% del gasto del FAISMUN se realizó en localidades con un grado de marginación Bajo, en donde el gasto realizado ascendió a $28,118,071.82.

Gráfica Número 9. Gasto de FAISMUN de acuerdo al grado de marginación de la localidad dónde se realizó el gasto.

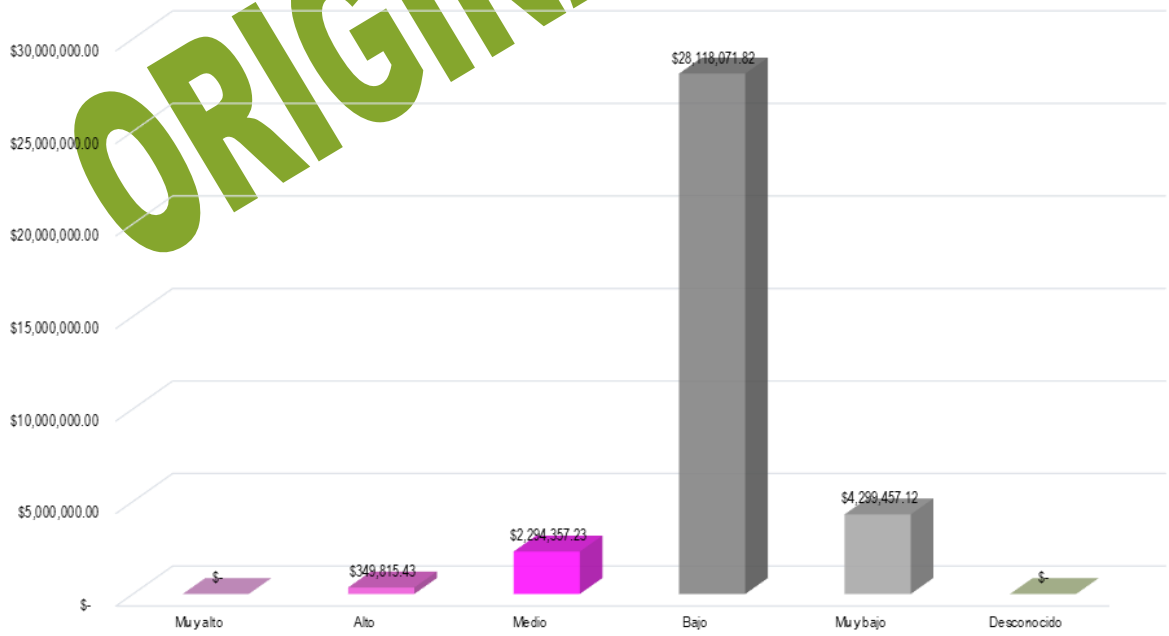

Fuente: Elaboración propia con datos obtenidos del cierre de ejercicio de 2025 entregado por el H. Ayuntamiento a través del SIMVER.

ORIGINAL ORFIS

Para el cumplimiento de los objetivos del FAISMUN, las obras y acciones se clasifican en rubros de inversión. En 2025 el municipio destinó $12,412,237.29 de este fondo para la realización de obras y/o acciones correspondientes al programa CAMINOS RURALES, lo cual significo el 35.40% del gasto total aplicado. La Gráfica Número 10 presenta los rubros de inversión en los que el municipio aplicó el recurso correspondiente al FAISMUN 2025.

Gráfica Número 10. Gasto realizado en Tepetzintla por programa en 2025.

ORIGINAL ORFIS

Fuente: Elaboración propia con datos obtenidos del cierre de ejercicio de 2025 entregado por el H. Ayuntamiento a través del SIMVER.

Inversión de FAISMUN en Zonas de Atención prioritaria (ZAP)

Con base en el decreto de la Declaratoria de Zonas de Atención Prioritaria para el año 2025, emitido por la Secretaría de Bienestar y publicado en el DOF con fecha 25 de noviembre de 2023 y donde se asignaron las ZAP urbanas y rurales del municipio de Tepetzintla, en las que de acuerdo a lo establecido en la normativa del FAISMUN, se deben invertir dichos recursos. Cabe mencionar que en las ZAP se encuentra, principalmente población con alto grado de pobreza y rezago social.

En la Gráfica Número 11 se muestra el gasto realizado en 2025 de acuerdo a la ZAP de las localidades donde se realizaron las obras y/o acciones, destaca que la mayoría del recurso proveniente del FAISMUN se ocupó en localidades con ZAP RURAL con un total de 51.11%.

Gráfica Número 11. Clasificación de acuerdo a la ZAP dónde se realizó el gasto de FAISMUN en 2025.

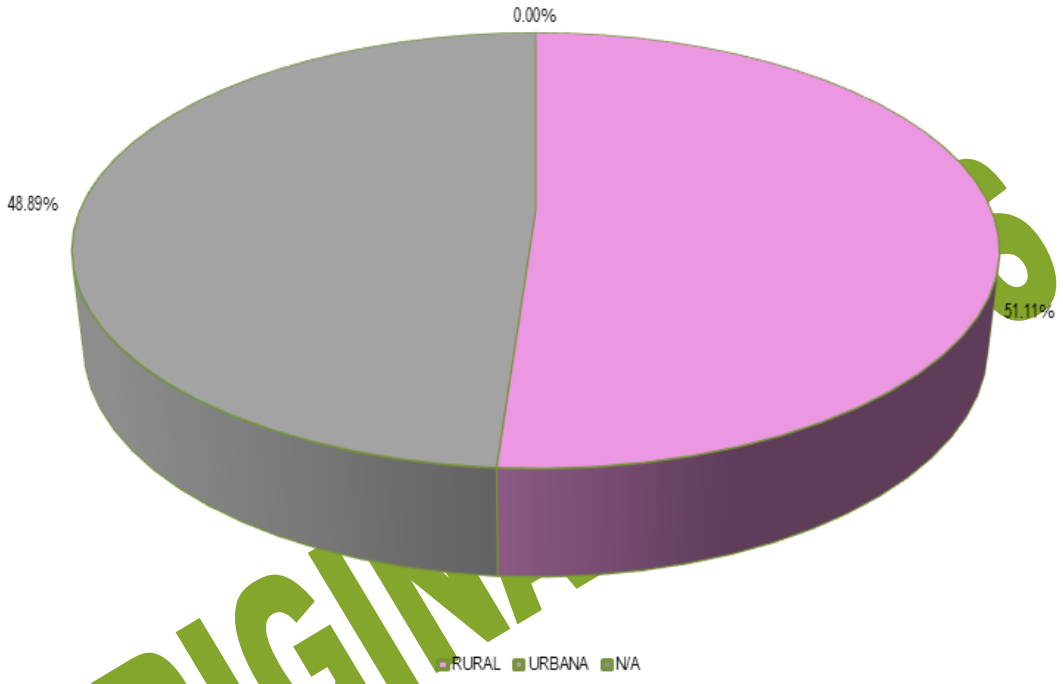

Fuente: Elaboración propia con datos obtenidos del cierre de ejercicio de 2025 entregado por el H. Ayuntamiento a través del SIMVER.

ORIGINAL

Fondo de Aportaciones para el Fortalecimiento de los Municipios y de las Demarcaciones Territoriales del Distrito Federal (FORTAMUNDF).

El gasto realizado en el municipio de Tepetzintla con el recurso proveniente de FORTAMUNDF sumó un total de $13,973,516.36 con lo cual se realizaron 19 obras y acciones. El programa al que mayor recurso se le destinó fue SEGURIDAD PÚBLICA MUNICIPAL con un total de $4,658,419.49. En la Gráfica Número 12 se encuentra el gasto realizado con el recurso proveniente de FORTAMUNDF en Tepetzintla.

Gráfica Número 12. Gasto realizado en Tepetzintla con recurso proveniente de FORTAMUNDF en 2025.

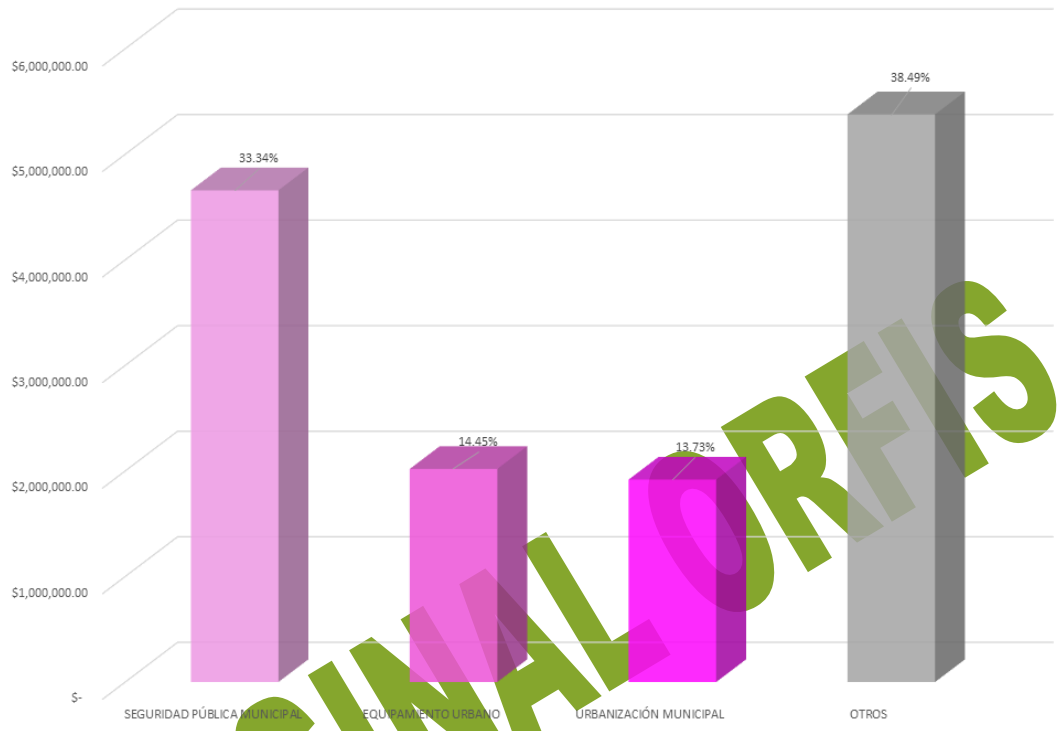

Fuente: Elaboración propia con datos obtenidos del cierre de ejercicio de 2025 entregado por el H. Ayuntamiento a través del SIMVER.

ORIGINAL ORFIS

Otros Fondos

En el ejercicio 2025, en Tepetzintla además del gasto realizado con recurso proveniente de FAISMUN y FORTAMUNDF se realizó 6 obras con recurso proveniente de otras 5 fuentes de financiamiento: FEFMPHT, FEFMPHT 2024, FORTAMUNDF 2024, INTFAISMUN 2024, REM FEFMPHT 2024; siendo URBANIZACIÓN MUNICIPAL el programa en el que mayor número de obras se realizaron, Gráfica Número 13.

Gráfica Número 13. Gasto de otras fuentes de financiamiento en el municipio de Tepetzintla en 2025.

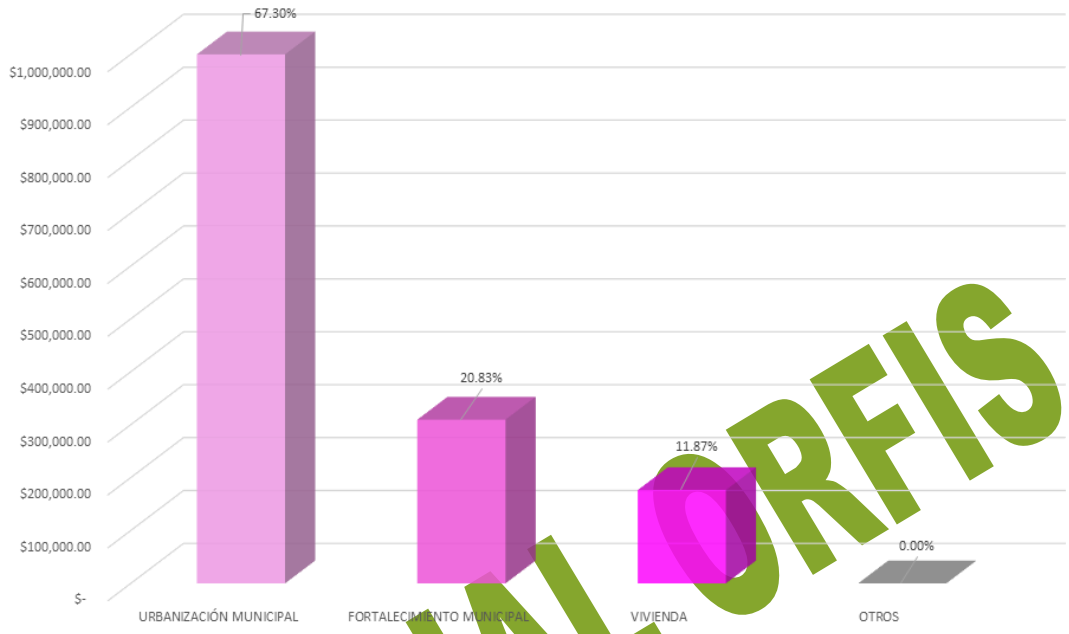

Fuente: Elaboración propia con datos obtenidos del cierre de ejercicio de 2025 entregado por el H. Ayuntamiento a través del SIMVER.

ORIGINAL ORFIS

TEQUILA

El municipio de Tequila está ubicado en la región Las Montañas del estado de Veracruz; por su distribución territorial ocupa el lugar número 139 de los 212 municipios del estado de Veracruz mismo que se encuentra integrado por 43 localidades, con 16,343 habitantes ocupa el lugar 129.

De acuerdo al último Censo de Población y Vivienda realizado por el INEGI, en 2020 la población de Tequila sumaba 16,343 habitantes, la cual estaba integrada por 8,277 de mujeres lo que equivale a 50.65% de la población y 8,066 de hombres, que representa el 49.35%. De los grupos quinquenales, el que mayor cantidad de población albergaba era el comprendido de 10-14 años, con un total de 11.88%.

Gráfica Número 1. Población de Tequila.

ORIGINAL ORFIS

Fuente: Elaboración propia con información de INEGI

La medición de la pobreza a nivel municipal con la información publicada por CONEVAL en 2020, se tiene que el 89.97% de la población de Tequila vivía en condiciones de pobreza: el 44.81% catalogado con pobreza extrema y el 45.16% con pobreza moderada; la población vulnerable alcanzó al 9.25% de la población la cual se integra por un 8.89% de población vulnerable por carencias sociales y un 0.36% vulnerables por ingresos; mientras que el 0.78% de la población de Tequila se contabilizó como no pobres.

Gráfica Número 2. Situación de pobreza en el municipio de Tequila.

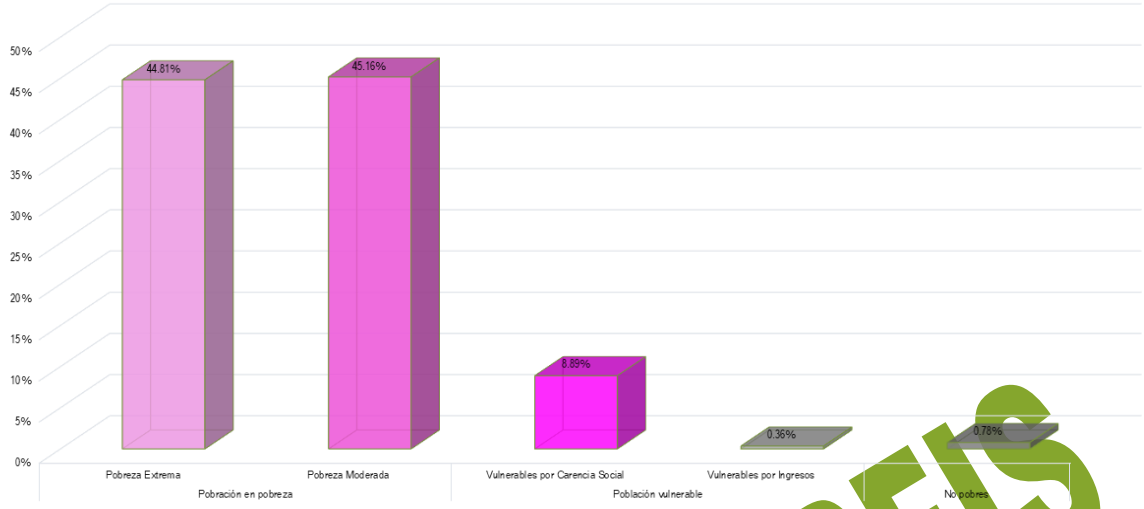

Fuente: Elaboración propia con datos de CONEVAL.

El Índice de Rezago Social emitido CONEVAL es un indicador del desarrollo social y está integrado por la medición de cuatro carencias sociales medidas en 11 variables, los resultados para Tequila, se presentan en el Gráfico Número 3. En dicho gráfico se muestra que en Población de 15 años o más analfabeta; Población de 6 a 14 años que no asiste a la escuela; Población de 15 años y más con educación básica incompleta; Viviendas con piso de tierra; Viviendas que no disponen de excusado o sanitario; Viviendas que no disponen de agua entubada de la red pública; Viviendas que no disponen de drenaje; Viviendas que no disponen de energía eléctrica; Viviendas que no disponen de lavadora; y Viviendas que no disponen de refrigerador el promedio de las carencias de Tequila se encuentran por encima de la media estatal.

Gráfica Número 3. Situación de pobreza en el municipio de Tequila.

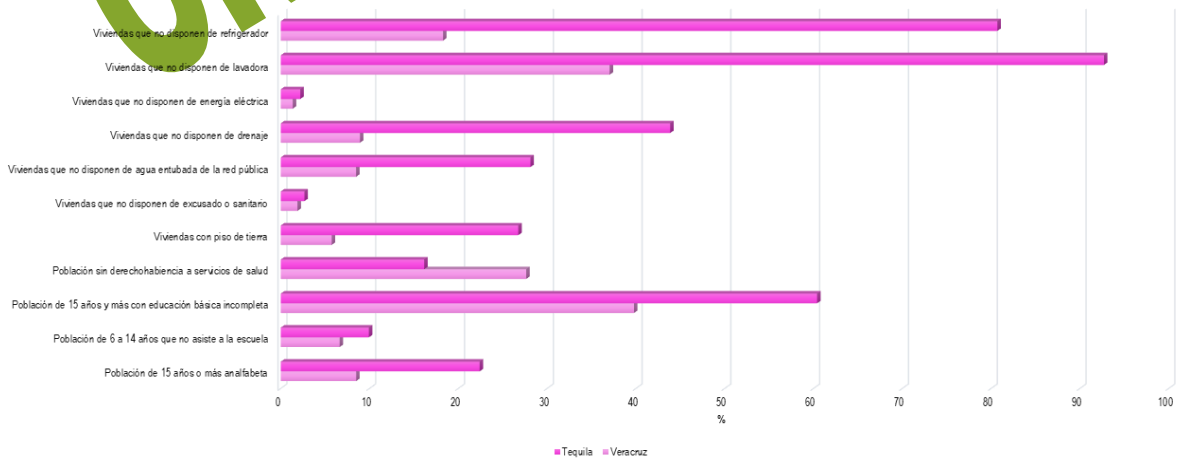

Fuente: Elaboración propia con datos de CONEVAL.

ORIGINAL ORFIS

Por las características de su población, el municipio de Tequila se clasifica como un municipio con grado de rezago social Muy alto ocupando la posición 12 en el estado y la 100 a nivel nacional.

La Gráfica Número 4 muestra la inversión en obras y acciones de Tequila en 2025 de acuerdo al grado de rezago social de la localidad dónde se invirtió dicho recurso. Se tiene que el 71.73% del gasto se aplicó en localidades con un grado de rezago social Medio con un total de $ 46,642,638.35 en 34 obras.

Gráfica Número 4. Gasto realizado en 2025 respecto al grado de rezago de la localidad donde se realizó la obra o acción en Tequila.

Fuente: Elaboración propia con datos obtenidos de CONEVAL y del cierre de ejercicio de 2025 entregado por el H. Ayuntamiento a través del SIMVER.

ORIGINAL ORFIS

Índice y grado de marginación.

Con base en el Índice de marginación generado por CONAPO realizado en 2020, como una herramienta para medir las carencias sociales de la población de Tequila; el Gráfico Número 5 presenta el gasto que se realizó en este municipio de acuerdo al grado de marginación de la localidad en la que se ubicaron las obras y/o acciones. Para 2025 el 57.68% del gasto realizado fue ejecutado en localidades con un grado de marginación Medio, al gastar un total de $37,505,847.41.

Gráfico Número 5. Gasto realizado en Tequila de acuerdo al grado de marginación dónde se realizó la obra y/o acción.

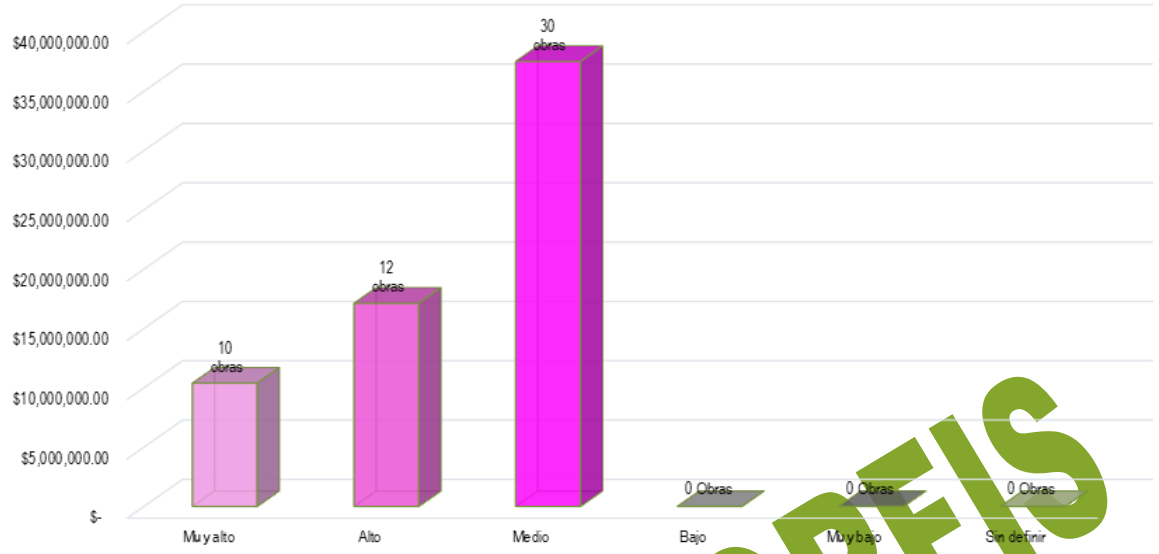

Fuente: Elaboración propia con datos obtenidos de CONEVAL y del cierre de ejercicio de 2025 entregado por el H. Ayuntamiento a través del SIMVER.

GASTO 2025

Derivado de la información presentada por el H. Ayuntamiento de Tequila a través de SIMVER, se tiene que en 2025 se realizaron 37 obras y 15 acciones en el municipio, siendo URBANIZACIÓN MUNICIPAL el programa al que mayor recurso se le destino con un total de $28,698,779.16.

Gráfico Número 6. Gasto realizado en Tequila por programa.

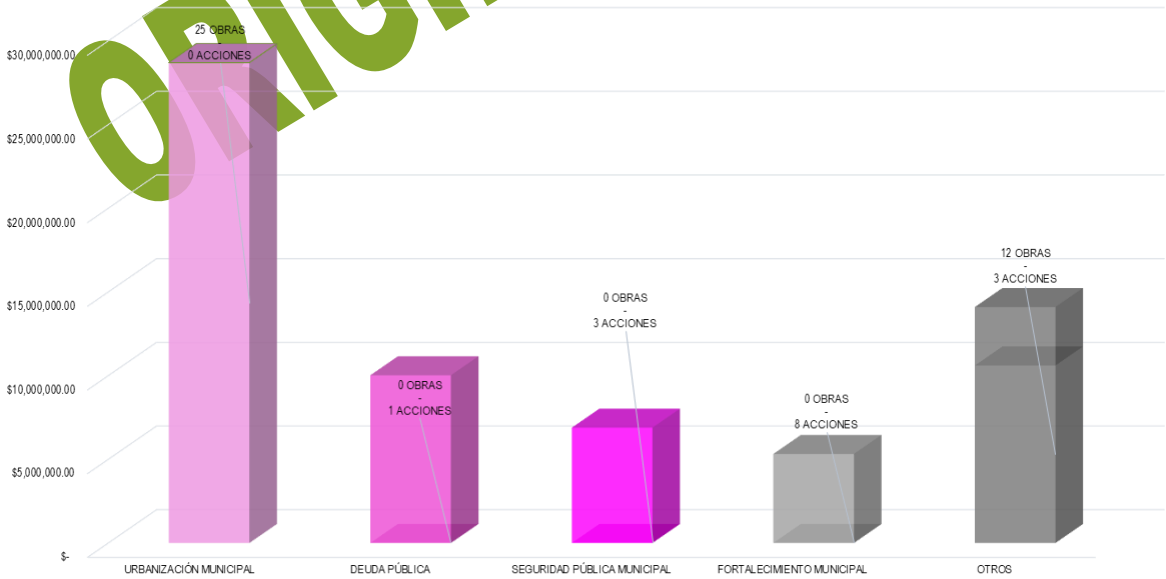

Fuente: Elaboración propia con datos obtenidos del cierre de ejercicio de 2025 entregado por el H. Ayuntamiento a través del SIMVER.

ORIGINAL ORFIS

Las obras y acciones ejecutadas en 2025 en Tequila se realizaron con el recurso proveniente de 3 fuentes de financiamiento. La fuente de financiamiento que contribuyó con más recurso en el gasto que se realizó en Tequila fue FAISMUN, al aportar $49,321,526.00. En la Gráfica Número 7 se presenta el gasto realizado en 2025 por fuente de financiamiento con las que se realizaron obras y acciones.

Gráfico Número 7. Gasto realizado en Tequila por fuente de financiamiento en 2025

Fuente: Elaboración propia con datos obtenidos del cierre de ejercicio de 2025 entregado por el H. Ayuntamiento a través del SIMVER.

ORIGINAL ORFIS

Fondo de Aportaciones para Infraestructura Social Municipal y de las Demarcaciones del Distrito Federal (FAISMUN)

Este fondo está destinado a la ejecución de obras y acciones que tengan un impacto directo en el combate a la pobreza y el rezago social de cada municipio. Para el ejercicio 2025 en Tequila se aplicó el gasto de este fondo por un monto $49,321,526.00 con el cual se realizaron 38 obras y acciones. De acuerdo al grado de rezago social de las localidades dónde se realizaron las obras y acciones se tiene que el gasto más representativo fue realizado en las que tienen un grado de rezago social MEDIO, en ellas se invirtió un total de $30,940,147.35 en 20 obras, lo cual representa un 62.73% del total del gasto realizado con el FAISMUN en Tequila para 2025.

Gráfica Número 8. Gasto de FAISMUN de acuerdo al grado de rezago social de la localidad dónde se realizó el gasto.

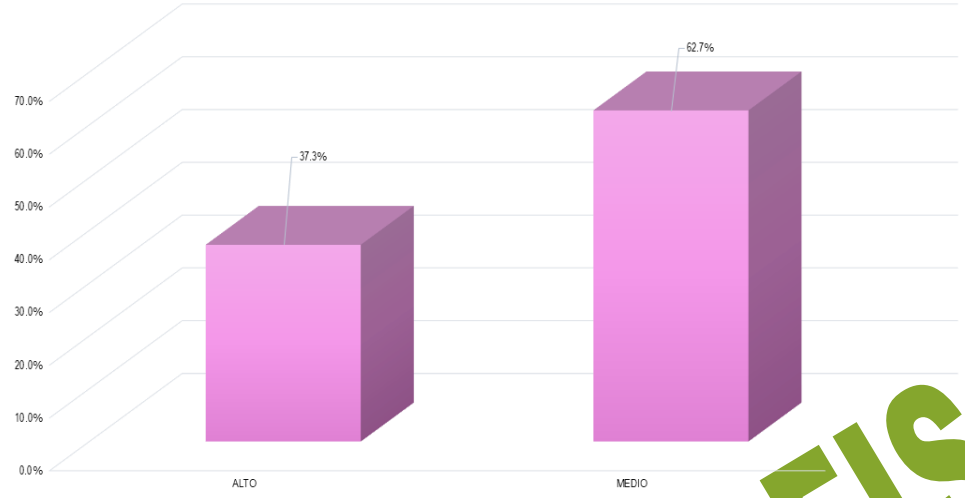

Fuente: Elaboración propia con datos obtenidos del cierre de ejercicio de 2025 entregado por el H. Ayuntamiento a través del SIMVER.

En la Gráfica Número 9 se encuentra el gasto que se realizó en Tequila de acuerdo al grado de marginación de las localidades donde se realizaron las obras y acciones del FAISMUN, en este gráfico destaca que el 44.21% del gasto del FAISMUN se realizó en localidades con un grado de marginación Medio, en donde el gasto realizado ascendió a $21,803,356.41.

Gráfica Número 9. Gasto de FAISMUN de acuerdo al grado de marginación de la localidad dónde se realizó el gasto.

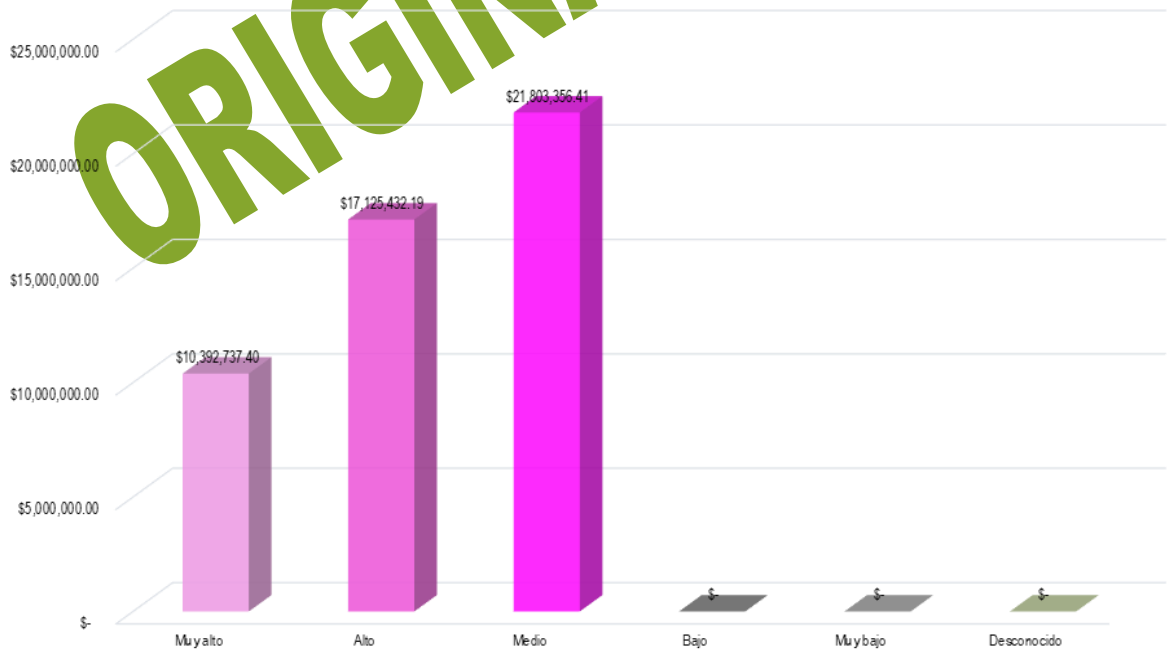

Fuente: Elaboración propia con datos obtenidos del cierre de ejercicio de 2025 entregado por el H. Ayuntamiento a través del SIMVER.

ORIGINAL ORFIS

Para el cumplimiento de los objetivos del FAISMUN, las obras y acciones se clasifican en rubros de inversión. En 2025 el municipio destinó $28,698,779.16 de este fondo para la realización de obras y/o acciones correspondientes al programa URBANIZACIÓN MUNICIPAL, lo cual significo el 58.19% del gasto total aplicado. La Gráfica Número 10 presenta los rubros de inversión en los que el municipio aplicó el recurso correspondiente al FAISMUN 2025.

Gráfica Número 10. Gasto realizado en Tequila por programa en 2025.

ORIGINAL ORFIS

Fuente: Elaboración propia con datos obtenidos del cierre de ejercicio de 2025 entregado por el H. Ayuntamiento a través del SIMVER.

Inversión de FAISMUN en Zonas de Atención prioritaria (ZAP)

Con base en el decreto de la Declaratoria de Zonas de Atención Prioritaria para el año 2025, emitido por la Secretaría de Bienestar y publicado en el DOF con fecha 25 de noviembre de 2023 y donde se asignaron las ZAP urbanas y rurales del municipio de Tequila, en las que de acuerdo a lo establecido en la normativa del FAISMUN, se deben invertir dichos recursos. Cabe mencionar que en las ZAP se encuentra, principalmente población con alto grado de pobreza y rezago social.

En la Gráfica Número 11 se muestra el gasto realizado en 2025 de acuerdo a la ZAP de las localidades donde se realizaron las obras y/o acciones, destaca que la mayoría del recurso proveniente del FAISMUN se ocupó en localidades con ZAP RURAL con un total de 58.76%.

Gráfica Número 11. Clasificación de acuerdo a la ZAP dónde se realizó el gasto de FAISMUN en 2025.

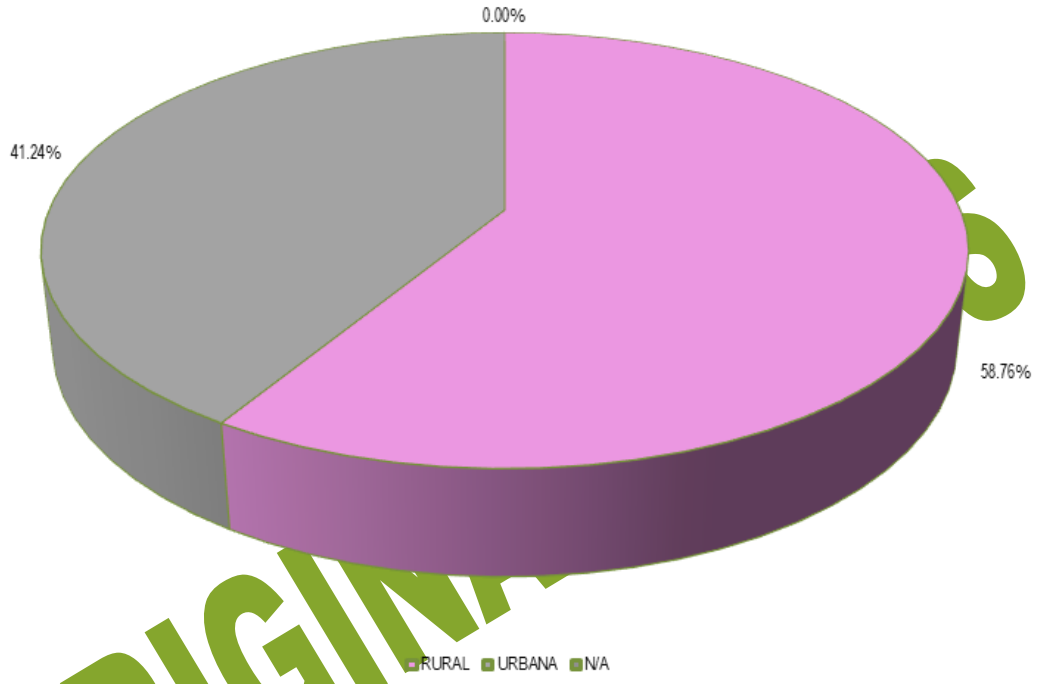

Fuente: Elaboración propia con datos obtenidos del cierre de ejercicio de 2025 entregado por el H. Ayuntamiento a través del SIMVER.

ORIGINALES

Fondo de Aportaciones para el Fortalecimiento de los Municipios y de las Demarcaciones Territoriales del Distrito Federal (FORTAMUNDF).

El gasto realizado en el municipio de Tequila con el recurso proveniente de FORTAMUNDF sumó un total de $15,597,491.00 con lo cual se realizaron 13 obras y acciones. El programa al que mayor recurso se le destinó fue SEGURIDAD PÚBLICA MUNICIPAL con un total de $6,889,581.70. En la Gráfica Número 12 se encuentra el gasto realizado con el recurso proveniente de FORTAMUNDF en Tequila.

Gráfica Número 12. Gasto realizado en Tequila con recurso proveniente de FORTAMUNDF en 2025.

Fuente: Elaboración propia con datos obtenidos del cierre de ejercicio de 2025 entregado por el H. Ayuntamiento a través del SIMVER.

ORIGINAL ORFIS

Otros Fondos

En el ejercicio 2025, en Tequila además del gasto realizado con recurso proveniente de FAISMUN y FORTAMUNDF se realizó 1 obra con recurso proveniente de otra fuente de financiamiento: REINTEGRO POR FISCALIZACIÓN DE FORTAMUNDF 2021; siendo FORTALECIMIENTO MUNICIPAL el programa en el que mayor número de obras se realizaron, Gráfica Número 13.

Gráfica Número 13. Gasto de otras fuentes de financiamiento en el municipio de Tequila en 2025.

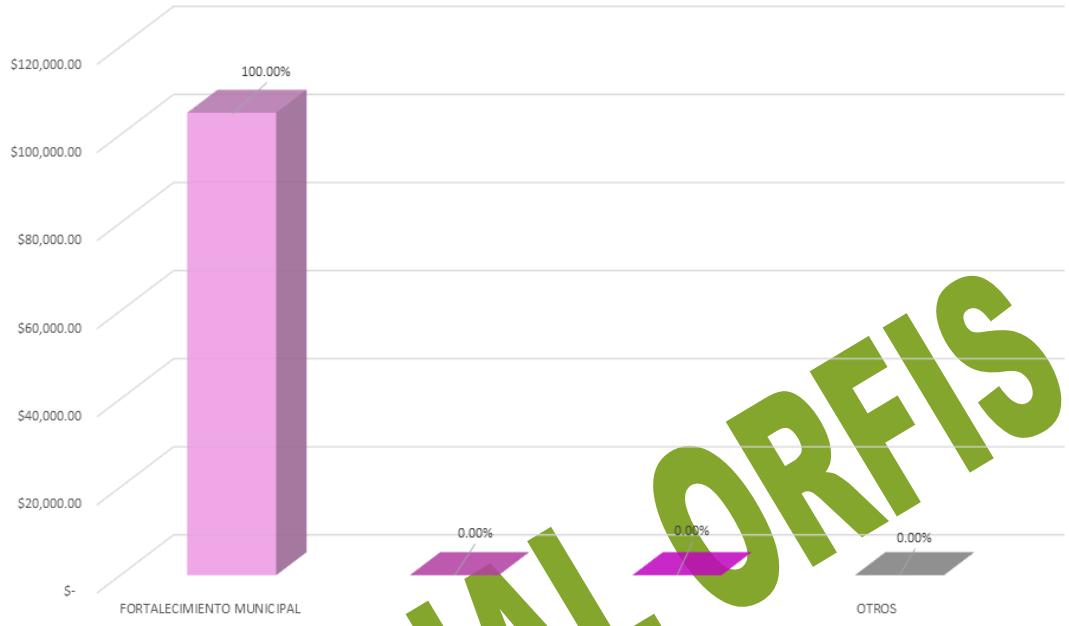

Fuente: Elaboración propia con datos obtenidos del cierre de ejercicio de 2025 entregado por el H. Ayuntamiento a través del SIMVER.

ORIGINAL ORFIS

TEXCATEPEC

El municipio de Texcatepec está ubicado en la región Huasteca Baja del estado de Veracruz; por su distribución territorial ocupa el lugar número 97 de los 212 municipios del estado de Veracruz mismo que se encuentra integrado por 40 localidades, con 10,824 habitantes ocupa el lugar 166.

De acuerdo al último Censo de Población y Vivienda realizado por el INEGI, en 2020 la población de Texcatepec sumaba 10,824 habitantes, la cual estaba integrada por 5,550 de mujeres lo que equivale a 51.27% de la población y 5,274 de hombres, que representa el 48.73%. De los grupos quinquenales, el que mayor cantidad de población albergaba era el comprendido de 00-04 años, con un total de 12.04%.

Gráfica Número 1. Población de Texcatepec.

ORIGINAL ORFIS

Fuente: Elaboración propia con información de INEGI

La medición de la pobreza a nivel municipal con la información publicada por CONEVAL en 2020, se tiene que el 93.16% de la población de Texcatepec vivía en condiciones de pobreza: el 49.59% catalogado con pobreza extrema y el 43.57% con pobreza moderada; la población vulnerable alcanzó al 6.33% de la población la cual se integra por un 5.84% de población vulnerable por carencias sociales y un 0.49% vulnerables por ingresos; mientras que el 0.50% de la población de Texcatepec se contabilizó como no pobres.

Gráfica Número 2. Situación de pobreza en el municipio de Texcatepec.

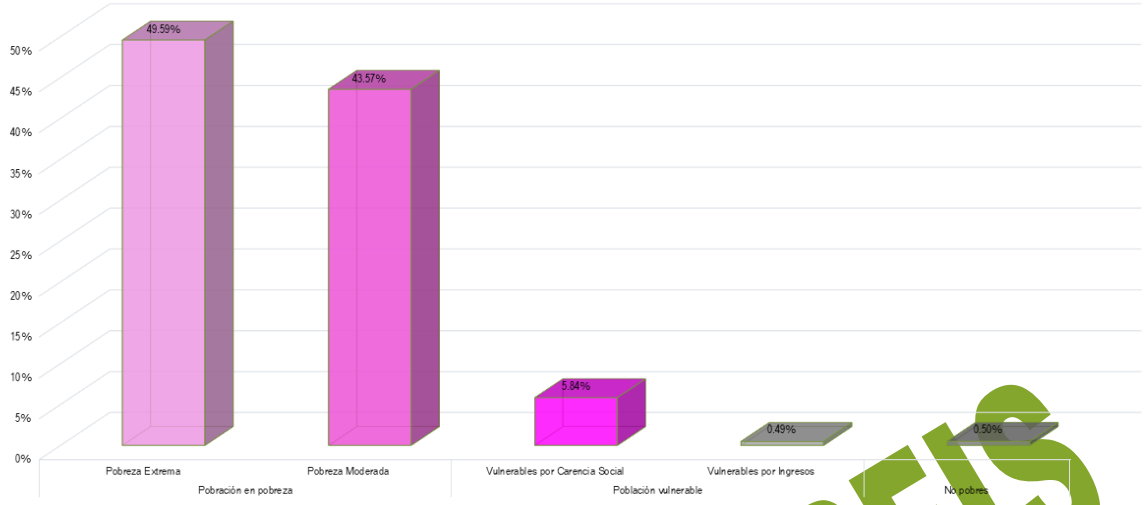

Fuente: Elaboración propia con datos de CONEVAL.

El Índice de Rezago Social emitido CONEVAL es un indicador del desarrollo social y está integrado por la medición de cuatro carencias sociales medidas en 11 variables, los resultados para Texcatepec, se presentan en el Gráfico Número 3. En dicho gráfico se muestra que en Población de 15 años o más analfabeta; Población de 6 a 14 años que no asiste a la escuela; Población de 15 años y más con educación básica incompleta; Viviendas con piso de tierra; Viviendas que no disponen de excusado o sanitario; Viviendas que no disponen de agua entubada de la red pública; Viviendas que no disponen de drenaje; Viviendas que no disponen de energía eléctrica; Viviendas que no disponen de lavadora; y Viviendas que no disponen de refrigerador el promedio de las carencias de Texcatepec se encuentran por encima de la media estatal.

ORIGINAL ORFIS

Gráfica Número 3. Situación de pobreza en el municipio de Texcatepec.

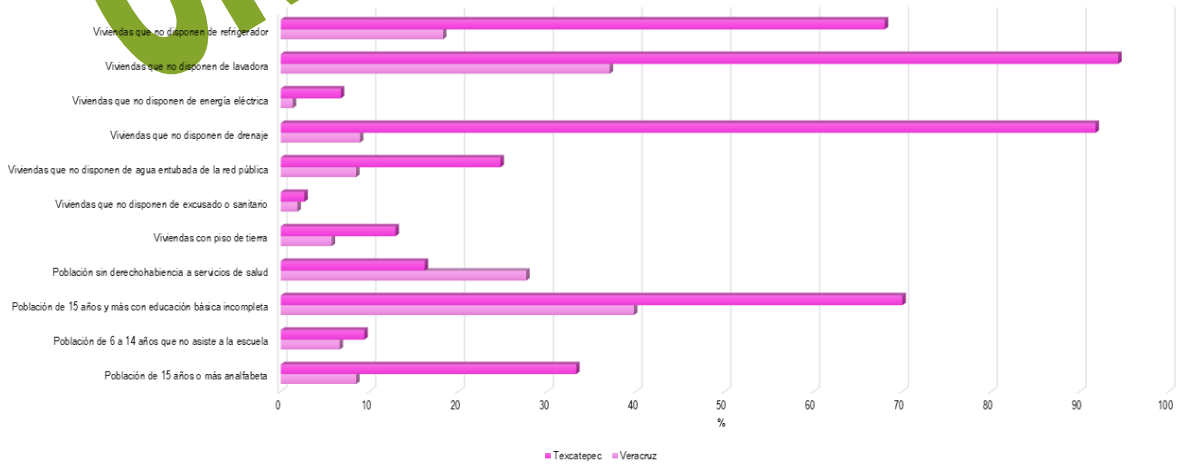

Fuente: Elaboración propia con datos de CONEVAL.

Por las características de su población, el municipio de Texcatepec se clasifica como un municipio con grado de rezago social Muy alto ocupando la posición 3 en el estado y la 45 a nivel nacional.

La Gráfica Número 4 muestra la inversión en obras y acciones de Texcatepec en 2025 de acuerdo al grado de rezago social de la localidad dónde se invirtió dicho recurso. Se tiene que el 56.05% del gasto se aplicó en localidades con un grado de rezago social Alto con un total de $ 30,270,182.6 en 23 obras.

Gráfica Número 4. Gasto realizado en 2025 respecto al grado de rezago de la localidad donde se realizó la obra o acción en Texcatepec.

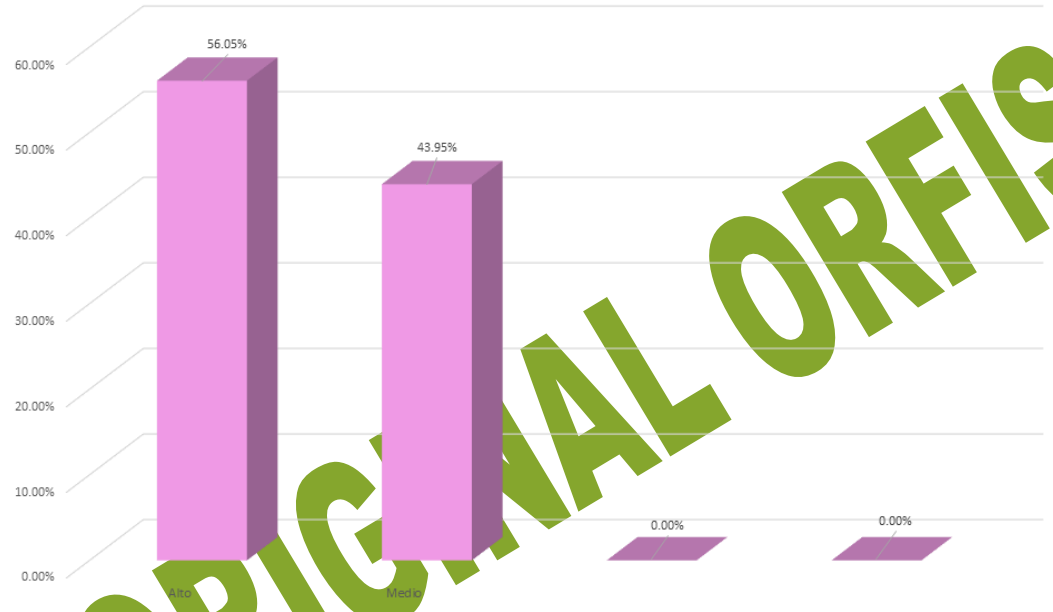

Fuente: Elaboración propia con datos obtenidos de CONEVAL y del cierre de ejercicio de 2025 entregado por el H. Ayuntamiento a través del SIMVER.

ORIGINAL ORFIS

Índice y grado de marginación.

Con base en el Índice de marginación generado por CONAPO realizado en 2020, como una herramienta para medir las carencias sociales de la población de Texcatepec; el Gráfico Número 5 presenta el gasto que se realizó en este municipio de acuerdo al grado de marginación de la localidad en la que se ubicaron las obras y/o acciones. Para 2025 el 45.71% del gasto realizado fue ejecutado en localidades con un grado de marginación Alto, al gastar un total de $24,688,126.05.

Gráfico Número 5. Gasto realizado en Texcatepec de acuerdo al grado de marginación dónde se realizó la obra y/o acción.

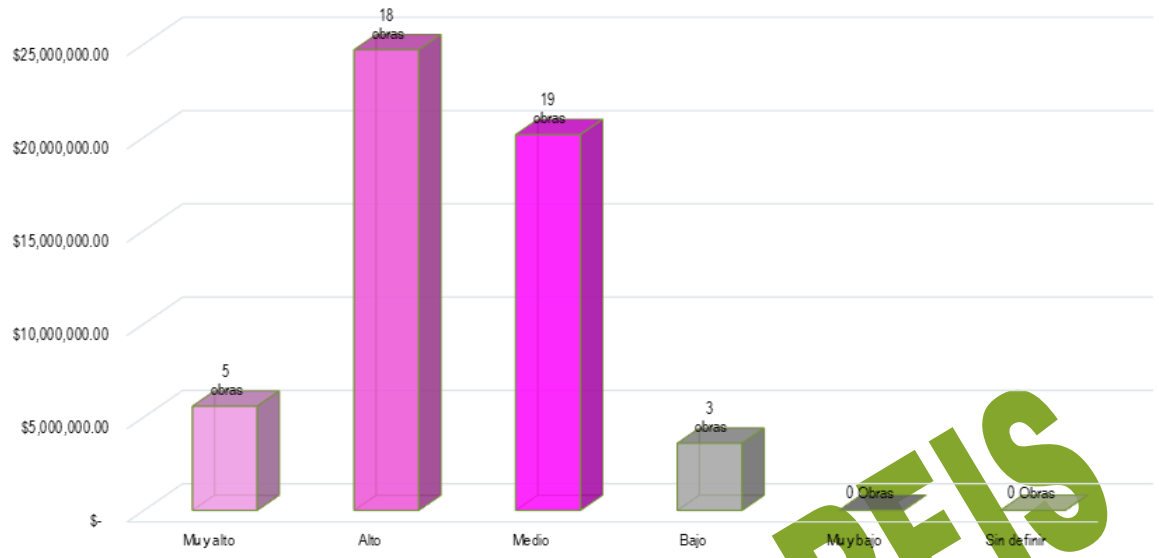

Fuente: Elaboración propia con datos obtenidos de CONEVAL y del cierre de ejercicio de 2025 entregado por el H. Ayuntamiento a través del SIMVER.

GASTO 2025

Derivado de la información presentada por el H. Ayuntamiento de Texcatepec a través de SIMVER, se tiene que en 2025 se realizaron 36 obras y 9 acciones en el municipio, siendo URBANIZACIÓN MUNICIPAL el programa al que mayor recurso se le destino con un total de $21,179,421.11.

Gráfico Número 6. Gasto realizado en Texcatepec por programa.

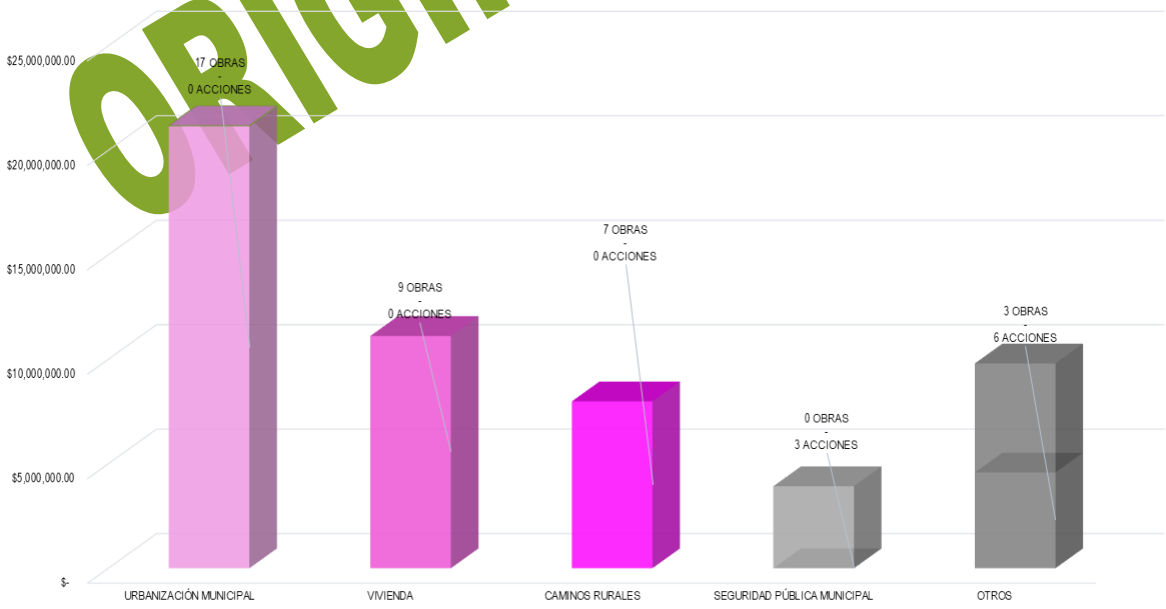

Fuente: Elaboración propia con datos obtenidos del cierre de ejercicio de 2025 entregado por el H. Ayuntamiento a través del SIMVER.

ORIGINAL ORFIS

Las obras y acciones ejecutadas en 2025 en Texcatepec se realizaron con el recurso proveniente de 2 fuentes de financiamiento. La fuente de financiamiento que contribuyó con más recurso en el gasto que se realizó en Texcatepec fue FAISMUN, al aportar $43,629,786.76. En la Gráfica Número 7 se presenta el gasto realizado en 2025 por fuente de financiamiento con las que se realizaron obras y acciones.

Gráfico Número 7. Gasto realizado en Texcatepec por fuente de financiamiento en 2025

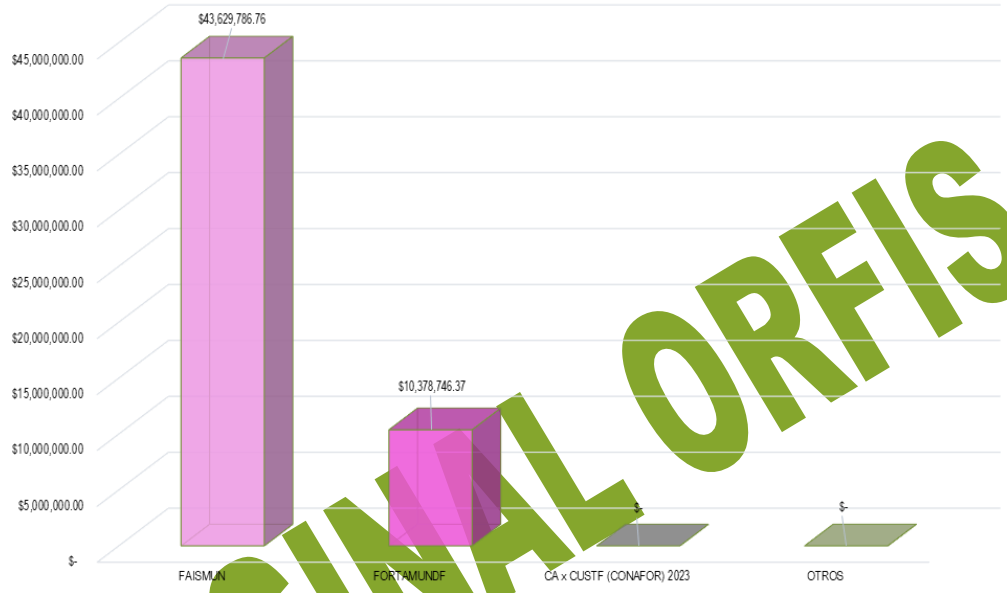

Fuente: Elaboración propia con datos obtenidos del cierre de ejercicio de 2025 entregado por el H. Ayuntamiento a través del SIMVER.

ORIGINAL ORFIS

Fondo de Aportaciones para Infraestructura Social Municipal y de las Demarcaciones del Distrito Federal (FAISMUN)

Este fondo está destinado a la ejecución de obras y acciones que tengan un impacto directo en el combate a la pobreza y el rezago social de cada municipio. Para el ejercicio 2025 en Texcatepec se aplicó el gasto de este fondo por un monto $43,629,786.76 con el cual se realizaron 35 obras y acciones. De acuerdo al grado de rezago social de las localidades dónde se realizaron las obras y acciones se tiene que el gasto más representativo fue realizado en las que tienen un grado de rezago social ALTO, en ellas se invirtió un total de $27,727,919.62 en 21 obras, lo cual representa un 63.55% del total del gasto realizado con el FAISMUN en Texcatepec para 2025.

Gráfica Número 8. Gasto de FAISMUN de acuerdo al grado de rezago social de la localidad dónde se realizó el gasto.

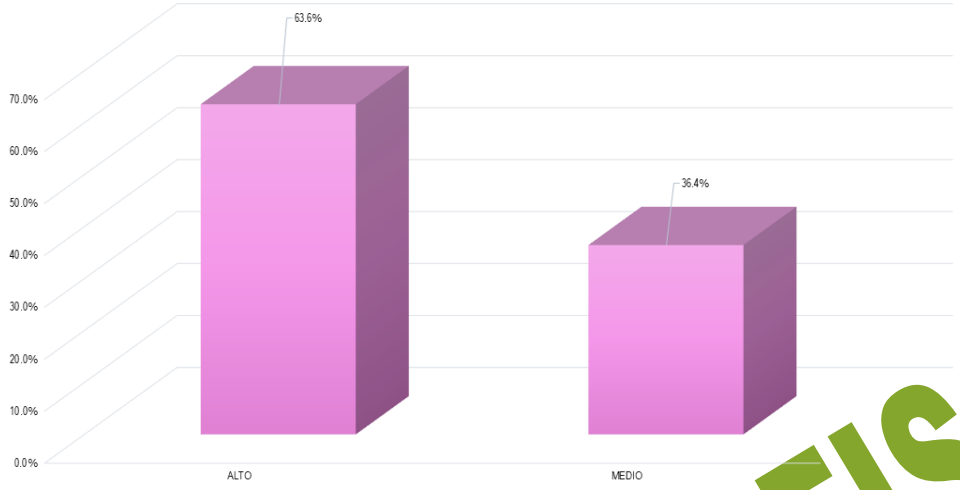

Fuente: Elaboración propia con datos obtenidos del cierre de ejercicio de 2025 entregado por el H. Ayuntamiento a través del SIMVER.

En la Gráfica Número 9 se encuentra el gasto que se realizó en Texcatepec de acuerdo al grado de marginación de las localidades donde se realizaron las obras y acciones del FAISMUN, en este gráfico destaca que el 53.64% del gasto del FAISMUN se realizó en localidades con un grado de marginación Alto, en donde el gasto realizado ascendió a $23,405,108.87.

Gráfica Número 9. Gasto de FAISMUN de acuerdo al grado de marginación de la localidad dónde se realizó el gasto.

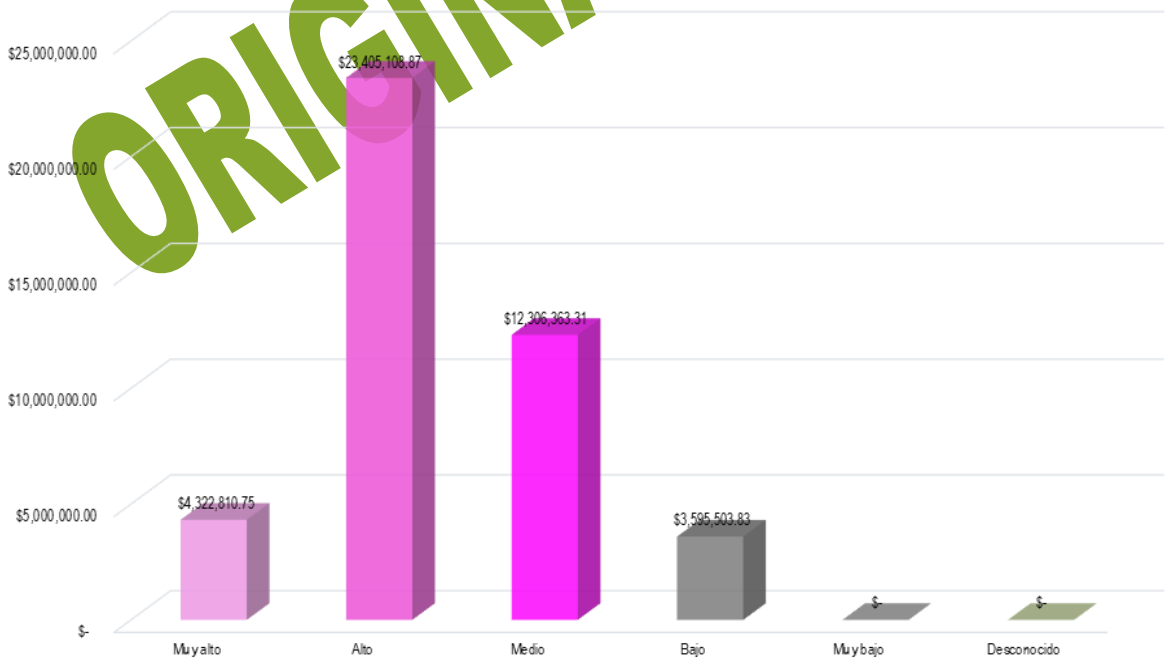

Fuente: Elaboración propia con datos obtenidos del cierre de ejercicio de 2025 entregado por el H. Ayuntamiento a través del SIMVER.

ORIGINAL ORFIS

Para el cumplimiento de los objetivos del FAISMUN, las obras y acciones se clasifican en rubros de inversión. En 2025 el municipio destinó $18,637,158.13 de este fondo para la realización de obras y/o acciones correspondientes al programa URBANIZACIÓN MUNICIPAL, lo cual significo el 42.72% del gasto total aplicado. La Gráfica Número 10 presenta los rubros de inversión en los que el municipio aplicó el recurso correspondiente al FAISMUN 2025.

Gráfica Número 10. Gasto realizado en Texcatepec por programa en 2025.

ORIGINAL ORFIS

Fuente: Elaboración propia con datos obtenidos del cierre de ejercicio de 2025 entregado por el H. Ayuntamiento a través del SIMVER.

Inversión de FAISMUN en Zonas de Atención prioritaria (ZAP)

Con base en el decreto de la Declaratoria de Zonas de Atención Prioritaria para el año 2025, emitido por la Secretaría de Bienestar y publicado en el DOF con fecha 25 de noviembre de 2023 y donde se asignaron las ZAP urbanas y rurales del municipio de Texcatepec, en las que de acuerdo a lo establecido en la normativa del FAISMUN, se deben invertir dichos recursos. Cabe mencionar que en las ZAP se encuentra, principalmente población con alto grado de pobreza y rezago social.

En la Gráfica Número 11 se muestra el gasto realizado en 2025 de acuerdo a la ZAP de las localidades donde se realizaron las obras y/o acciones, destaca que la mayoría del recurso proveniente del FAISMUN se ocupó en localidades con ZAP RURAL con un total de 80.71%.

Gráfica Número 11. Clasificación de acuerdo a la ZAP dónde se realizó el gasto de FAISMUN en 2025.

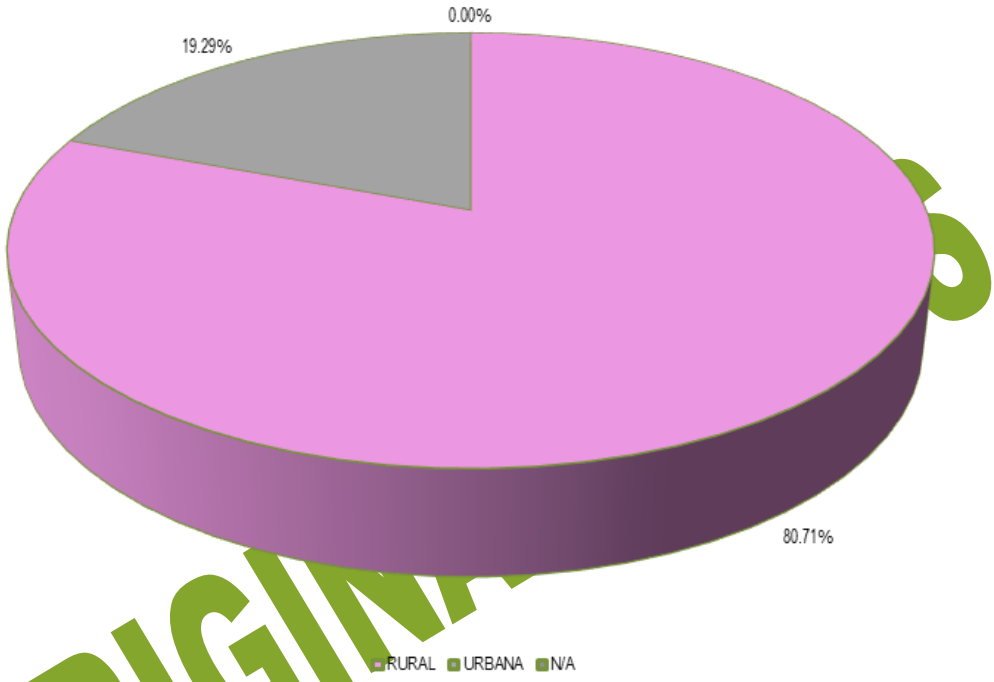

Fuente: Elaboración propia con datos obtenidos del cierre de ejercicio de 2025 entregado por el H. Ayuntamiento a través del SIMVER.

ORIGINALES

Fondo de Aportaciones para el Fortalecimiento de los Municipios y de las Demarcaciones Territoriales del Distrito Federal (FORTAMUNDF).

El gasto realizado en el municipio de Texcatepec con el recurso proveniente de FORTAMUNDF sumó un total de $10,378,746.37 con lo cual se realizaron 10 obras y acciones. El programa al que mayor recurso se le destinó fue SEGURIDAD PÚBLICA MUNICIPAL con un total de $3,925,714.32. En la Gráfica Número 12 se encuentra el gasto realizado con el recurso proveniente de FORTAMUNDF en Texcatepec.

Gráfica Número 12. Gasto realizado en Texcatepec con recurso proveniente de FORTAMUNDF en 2025.

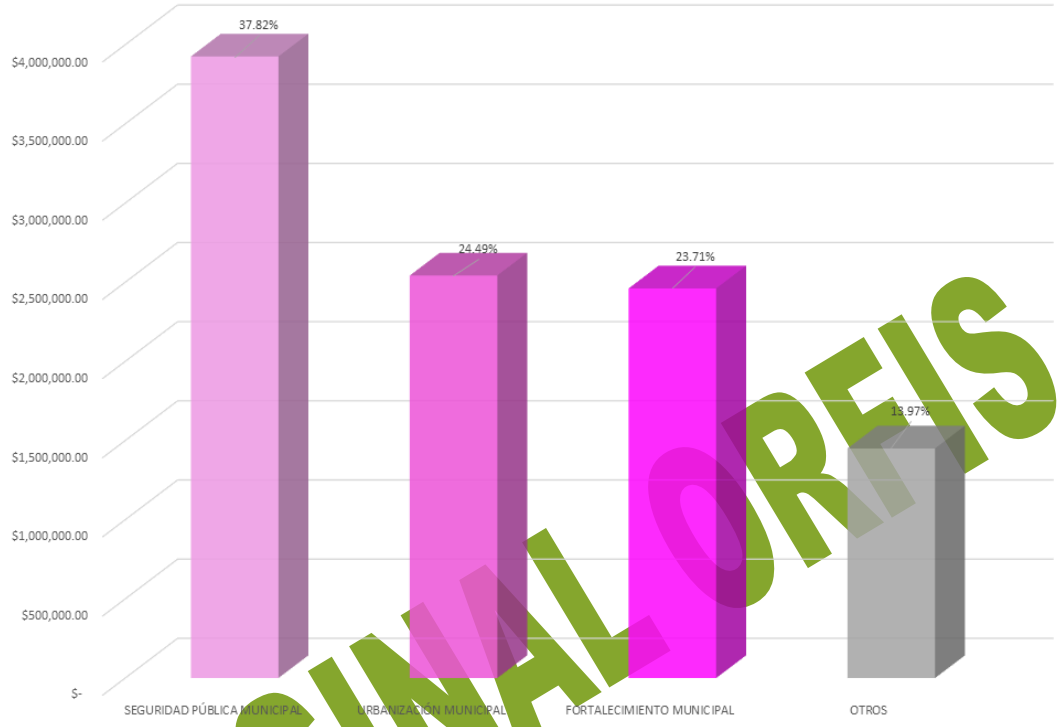

Fuente: Elaboración propia con datos obtenidos del cierre de ejercicio de 2025 entregado por el H. Ayuntamiento a través del SIMVER.

ORIGINAL ORFIS

Otros Fondos

De acuerdo a la información reportada por Texcatepec a través de SIMVER, el gasto realizado en 2025 únicamente fue realizado con recurso proveniente de FAISMUN y FORTAMUNDF.

TEXHUACAN

El municipio de Texhuacan está ubicado en la región Las Montañas del estado de Veracruz; por su distribución territorial ocupa el lugar número 180 de los 212 municipios del estado de Veracruz mismo que se encuentra integrado por 20 localidades, con 5,575 habitantes ocupa el lugar 192.

De acuerdo al último Censo de Población y Vivienda realizado por el INEGI, en 2020 la población de Texhuacan sumaba 5,575 habitantes, la cual estaba integrada por 2,931 de mujeres lo que equivale a 52.57% de la población y 2,644 de hombres, que representa el 47.43%. De los grupos quinquenales, el que mayor cantidad de población albergaba era el comprendido de 15-19 años, con un total de 10.49%.

Gráfica Número 1. Población de Texhuacan.

ORIGINAL ORFIS

Fuente: Elaboración propia con información de INEGI

La medición de la pobreza a nivel municipal con la información publicada por CONEVAL en 2020, se tiene que el 86.87% de la población de Texhuacan vivía en condiciones de pobreza: el 41.33% catalogado con pobreza extrema y el 45.55% con pobreza moderada; la población vulnerable alcanzó al 12.23% de la población la cual se integra por un 11.98% de población vulnerable por carencias sociales y un 0.25% vulnerables por ingresos; mientras que el 0.90% de la población de Texhuacan se contabilizó como no pobres.

Gráfica Número 2. Situación de pobreza en el municipio de Texhuacan.

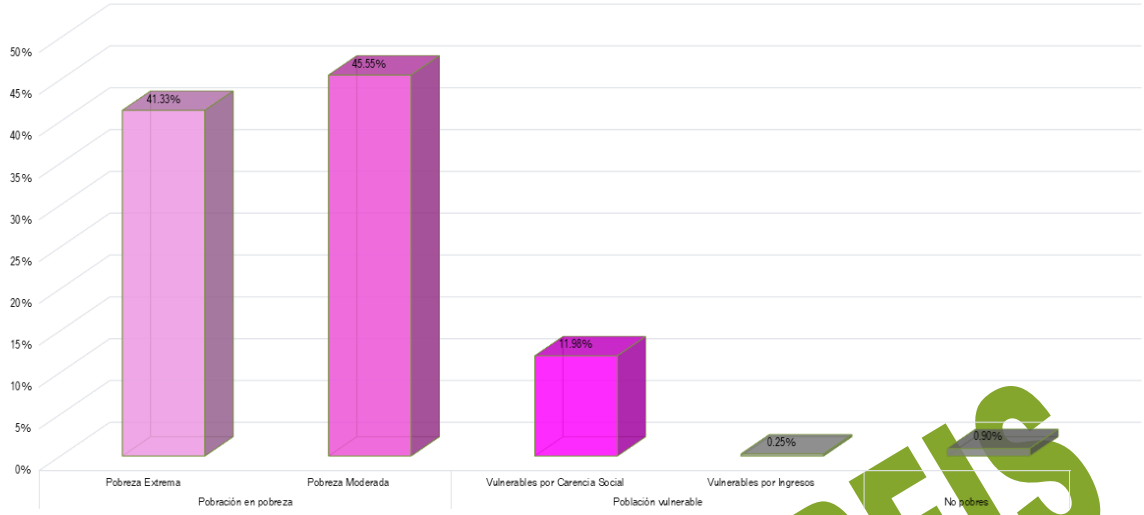

Fuente: Elaboración propia con datos de CONEVAL.

El Índice de Rezago Social emitido CONEVAL es un indicador del desarrollo social y está integrado por la medición de cuatro carencias sociales medidas en 11 variables, los resultados para Texhuacan, se presentan en el Gráfico Número 3. En dicho gráfico se muestra que en Población de 15 años o más analfabeta; Población de 15 años y más con educación básica incompleta; Población sin derechohabiencia a servicios de salud; Viviendas con piso de tierra; Viviendas que no disponen de agua entubada de la red pública; Viviendas que no disponen de drenaje; Viviendas que no disponen de energía eléctrica; Viviendas que no disponen de lavadora; y Viviendas que no disponen de refrigerador el promedio de las carencias de Texhuacan se encuentran por encima de la media estatal.

Gráfica Número 3. Situación de pobreza en el municipio de Texhuacan.

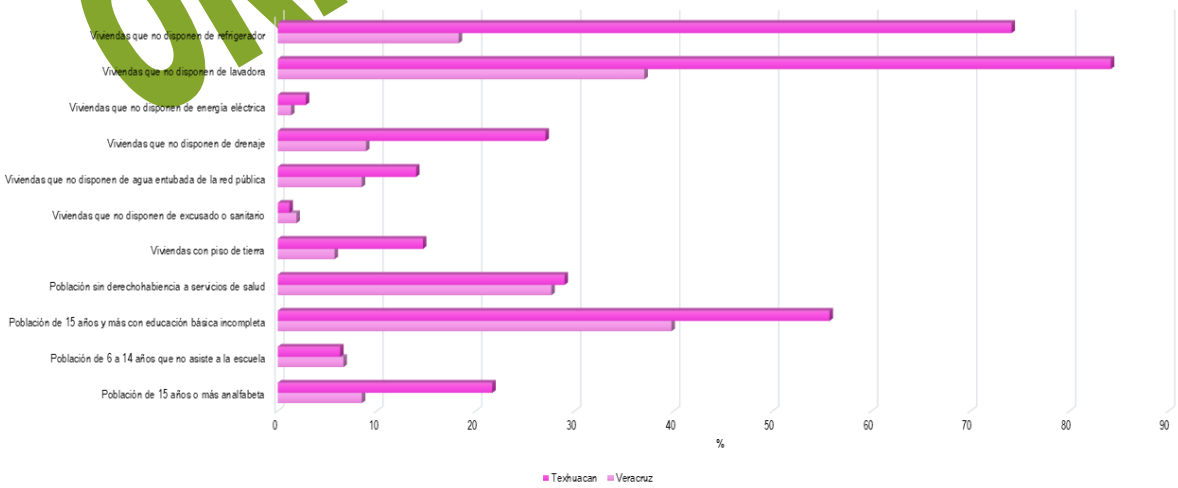

Fuente: Elaboración propia con datos de CONEVAL.

ORIGINAL ORFIS

Por las características de su población, el municipio de Texhuacan se clasifica como un municipio con grado de rezago social Alto ocupando la posición 24 en el estado y la 263 a nivel nacional.

La Gráfica Número 4 muestra la inversión en obras y acciones de Texhuacan en 2025 de acuerdo al grado de rezago social de la localidad dónde se invirtió dicho recurso. Se tiene que el 89.31% del gasto se aplicó en localidades con un grado de rezago social Medio con un total de $ 25,357,204.51 en 20 obras.

Gráfica Número 4. Gasto realizado en 2025 respecto al grado de rezago de la localidad donde se realizó la obra o acción en Texhuacan.

Fuente: Elaboración propia con datos obtenidos de CONEVAL y del cierre de ejercicio de 2025 entregado por el H. Ayuntamiento a través del SIMVER.

ORIGINAL ORFIS

Índice y grado de marginación.

Con base en el Índice de marginación generado por CONAPO realizado en 2020, como una herramienta para medir las carencias sociales de la población de Texhuacan; el Gráfico Número 5 presenta el gasto que se realizó en este municipio de acuerdo al grado de marginación de la localidad en la que se ubicaron las obras y/o acciones. Para 2025 el 78.11% del gasto realizado fue ejecutado en localidades con un grado de marginación Medio, al gastar un total de $22,175,729.32.

Gráfico Número 5. Gasto realizado en Texhuacan de acuerdo al grado de marginación dónde se realizó la obra y/o acción.

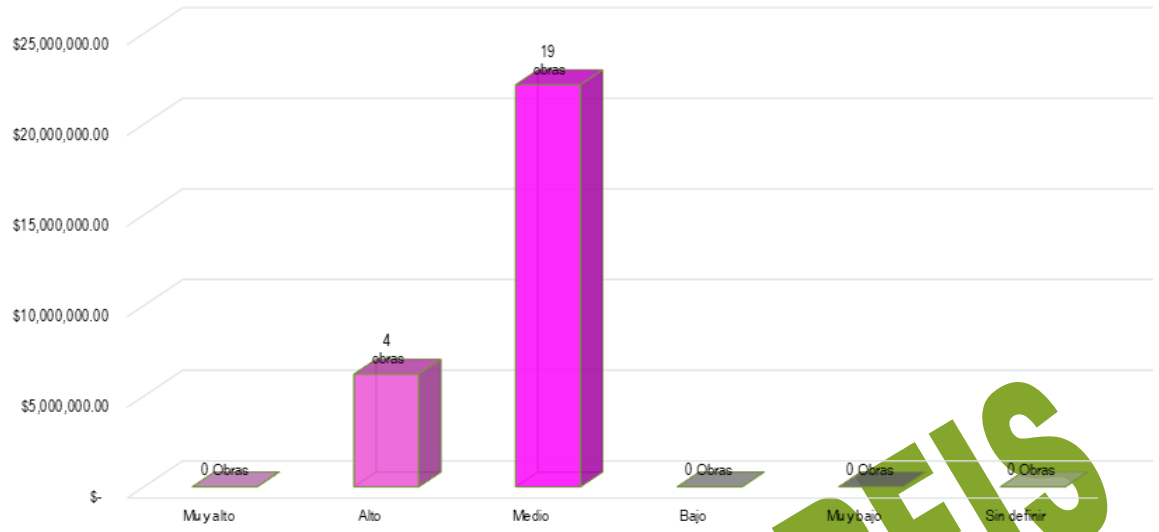

Fuente: Elaboración propia con datos obtenidos de CONEVAL y del cierre de ejercicio de 2025 entregado por el H. Ayuntamiento a través del SIMVER.

GASTO 2025

Derivado de la información presentada por el H. Ayuntamiento de Texhuacan a través de SIMVER, se tiene que en 2025 se realizaron 16 obras y 7 acciones en el municipio, siendo EQUIPAMIENTO URBANO el programa al que mayor recurso se le destino con un total de $8,658,440.00.

Gráfico Número 6. Gasto realizado en Texhuacan por programa.

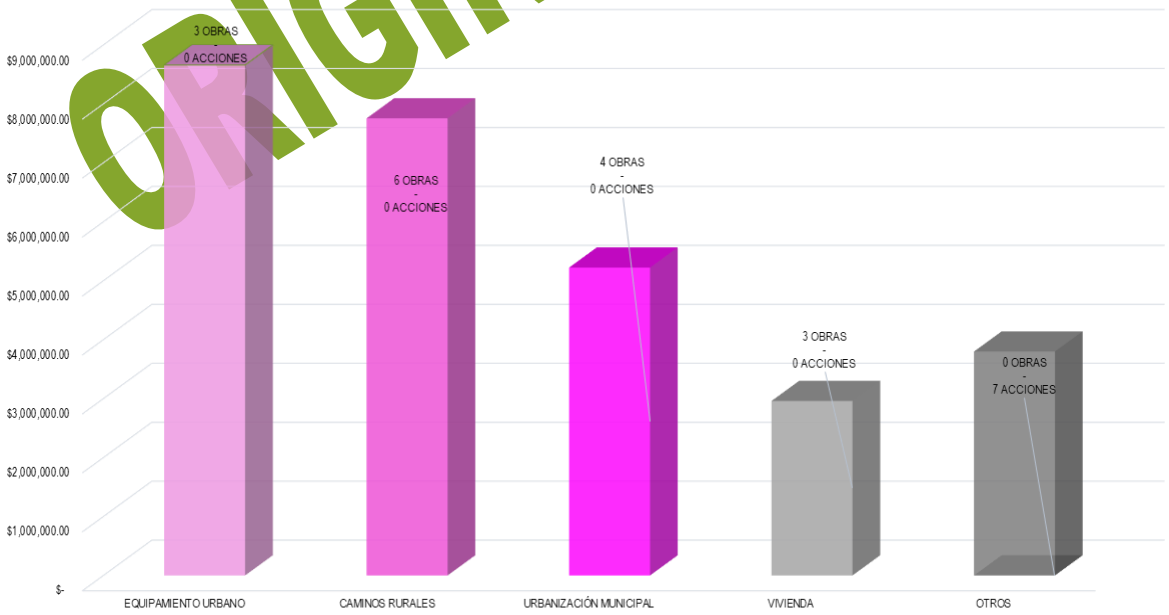

Fuente: Elaboración propia con datos obtenidos del cierre de ejercicio de 2025 entregado por el H. Ayuntamiento a través del SIMVER.

ORIGINAL ORFIS

Las obras y acciones ejecutadas en 2025 en Texhuacan se realizaron con el recurso proveniente de 3 fuentes de financiamiento. La fuente de financiamiento que contribuyó con más recurso en el gasto que se realizó en Texhuacan fue FAISMUN, al aportar $20,903,857.00. En la Gráfica Número 7 se presenta el gasto realizado en 2025 por fuente de financiamiento con las que se realizaron obras y acciones.

Gráfico Número 7. Gasto realizado en Texhuacan por fuente de financiamiento en 2025

Fuente: Elaboración propia con datos obtenidos del cierre de ejercicio de 2025 entregado por el H. Ayuntamiento a través del SIMVER.

ORIGINAL ORFIS

Fondo de Aportaciones para Infraestructura Social Municipal y de las Demarcaciones del Distrito Federal (FAISMUN)

Este fondo está destinado a la ejecución de obras y acciones que tengan un impacto directo en el combate a la pobreza y el rezago social de cada municipio. Para el ejercicio 2025 en Texhuacan se aplicó el gasto de este fondo por un monto $20,903,857.00 con el cual se realizaron 14 obras y acciones. De acuerdo al grado de rezago social de las localidades dónde se realizaron las obras y acciones se tiene que el gasto más representativo fue realizado en las que tienen un grado de rezago social MEDIO, en ellas se invirtió un total de $17,869,255.51 en 11 obras, lo cual representa un 85.48% del total del gasto realizado con el FAISMUN en Texhuacan para 2025.

Gráfica Número 8. Gasto de FAISMUN de acuerdo al grado de rezago social de la localidad dónde se realizó el gasto.

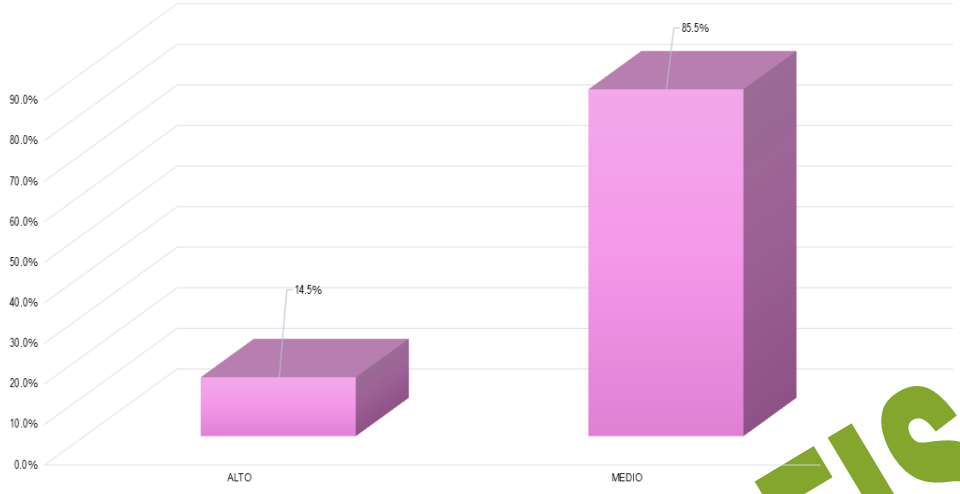

Fuente: Elaboración propia con datos obtenidos del cierre de ejercicio de 2025 entregado por el H. Ayuntamiento a través del SIMVER.

En la Gráfica Número 9 se encuentra el gasto que se realizó en Texhuacan de acuerdo al grado de marginación de las localidades donde se realizaron las obras y acciones del FAISMUN, en este gráfico destaca que el 70.26% del gasto del FAISMUN se realizó en localidades con un grado de marginación Medio, en donde el gasto realizado ascendió a $14,687,780.32.

Gráfica Número 9. Gasto de FAISMUN de acuerdo al grado de marginación de la localidad dónde se realizó el gasto.

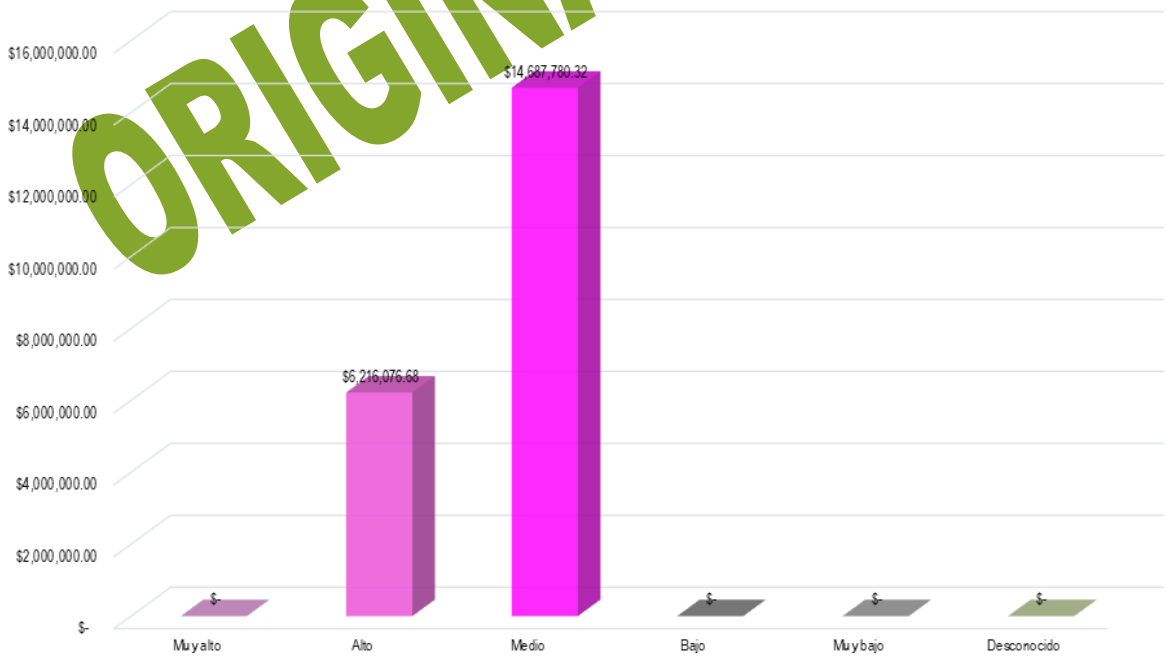

Fuente: Elaboración propia con datos obtenidos del cierre de ejercicio de 2025 entregado por el H. Ayuntamiento a través del SIMVER.

ORIGINAL ORFIS

Para el cumplimiento de los objetivos del FAISMUN, las obras y acciones se clasifican en rubros de inversión. En 2025 el municipio destinó $7,753,810.27 de este fondo para la realización de obras y/o acciones correspondientes al programa CAMINOS RURALES, lo cual significo el 37.09% del gasto total aplicado. La Gráfica Número 10 presenta los rubros de inversión en los que el municipio aplicó el recurso correspondiente al FAISMUN 2025.

Gráfica Número 10. Gasto realizado en Texhuacan por programa en 2025.

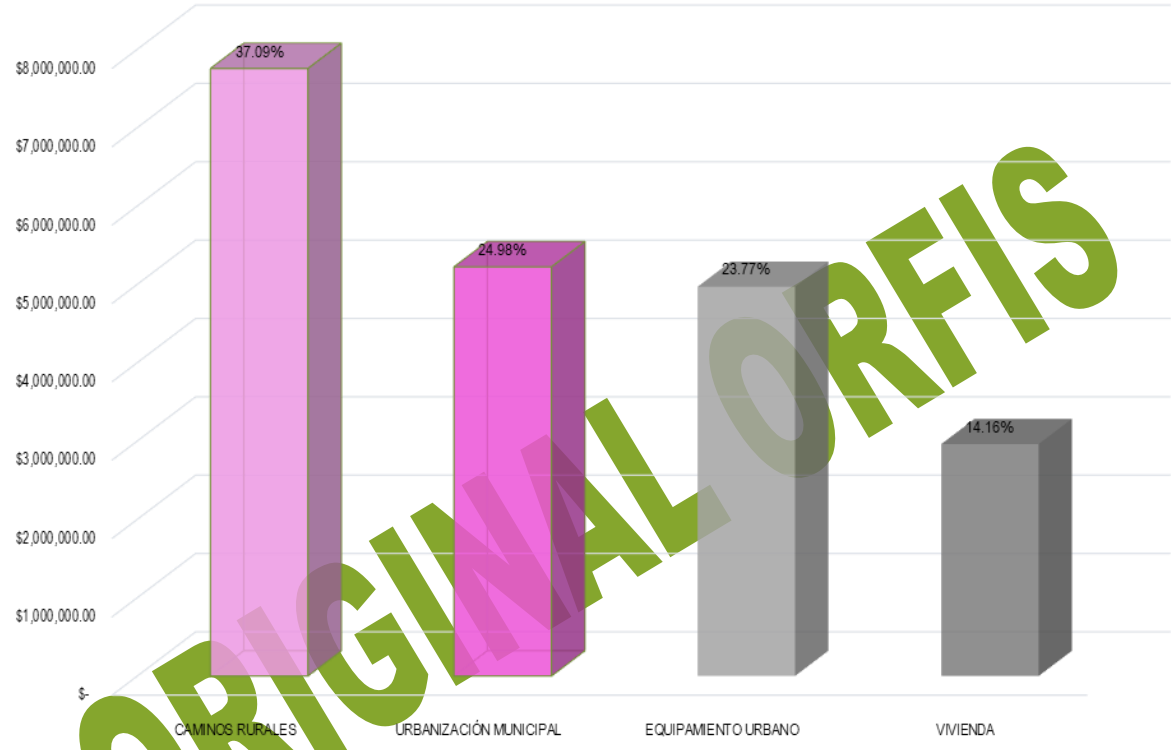

Fuente: Elaboración propia con datos obtenidos del cierre de ejercicio de 2025 entregado por el H. Ayuntamiento a través del SIMVER.

ORIGINAL ORFIS

Inversión de FAISMUN en Zonas de Atención prioritaria (ZAP)

Con base en el decreto de la Declaratoria de Zonas de Atención Prioritaria para el año 2025, emitido por la Secretaría de Bienestar y publicado en el DOF con fecha 25 de noviembre de 2023 y donde se asignaron las ZAP urbanas y rurales del municipio de Texhuacan, en las que de acuerdo a lo establecido en la normativa del FAISMUN, se deben invertir dichos recursos. Cabe mencionar que en las ZAP se encuentra, principalmente población con alto grado de pobreza y rezago social.

En la Gráfica Número 11 se muestra el gasto realizado en 2025 de acuerdo a la ZAP de las localidades donde se realizaron las obras y/o acciones, destaca que la mayoría del recurso proveniente del FAISMUN se ocupó en localidades con ZAP RURAL con un total de 57.57%.

Gráfica Número 11. Clasificación de acuerdo a la ZAP dónde se realizó el gasto de FAISMUN en 2025.

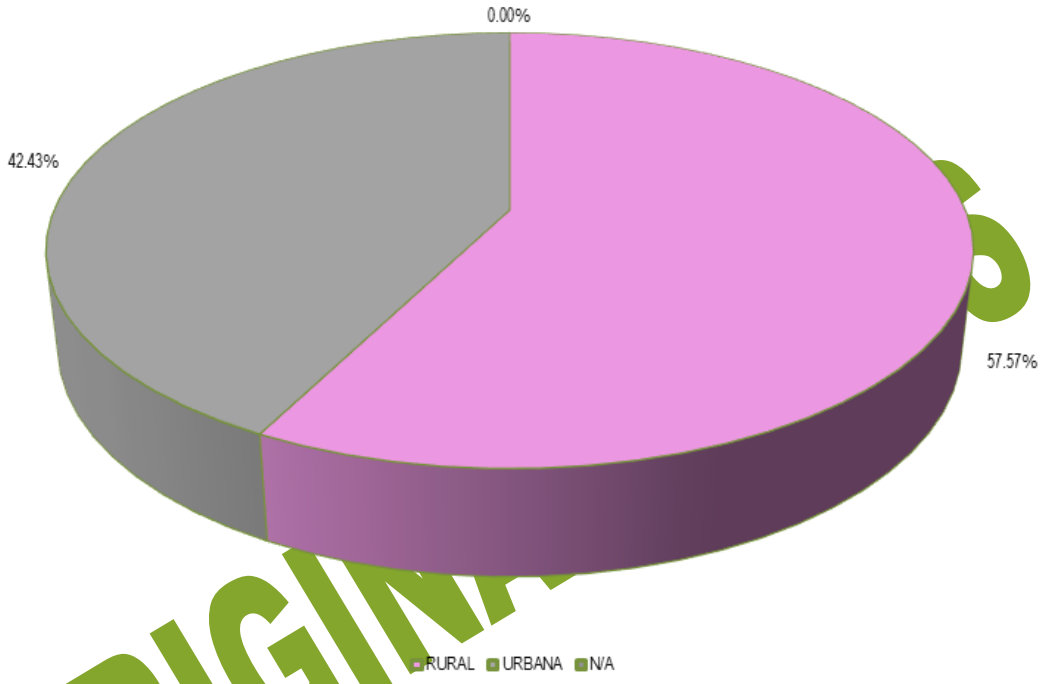

Fuente: Elaboración propia con datos obtenidos del cierre de ejercicio de 2025 entregado por el H. Ayuntamiento a través del SIMVER.

ORIGINAL

Fondo de Aportaciones para el Fortalecimiento de los Municipios y de las Demarcaciones Territoriales del Distrito Federal (FORTAMUNDF).

El gasto realizado en el municipio de Texhuacan con el recurso proveniente de FORTAMUNDF sumó un total de $6,380,689.00 con lo cual se realizaron 7 obras y acciones. El programa al que mayor recurso se le destinó fue EQUIPAMIENTO URBANO con un total de $3,690,000.00. En la Gráfica Número 12 se encuentra el gasto realizado con el recurso proveniente de FORTAMUNDF en Texhuacan.

Gráfica Número 12. Gasto realizado en Texhuacan con recurso proveniente de FORTAMUNDF en 2025.

Fuente: Elaboración propia con datos obtenidos del cierre de ejercicio de 2025 entregado por el H. Ayuntamiento a través del SIMVER.

ORIGINAL ORFIS

Otros Fondos

En el ejercicio 2025, en Texhuacan además del gasto realizado con recurso proveniente de FAISMUN y FORTAMUNDF se realizaron 2 obras con recurso proveniente de otra fuente de financiamiento: PARTICIPACIONES FEDERALES; siendo ESTUDIOS el programa en el que mayor número de obras se realizaron, Gráfica Número 13.

Gráfica Número 13. Gasto de otras fuentes de financiamiento en el municipio de Texhuacan en 2025.

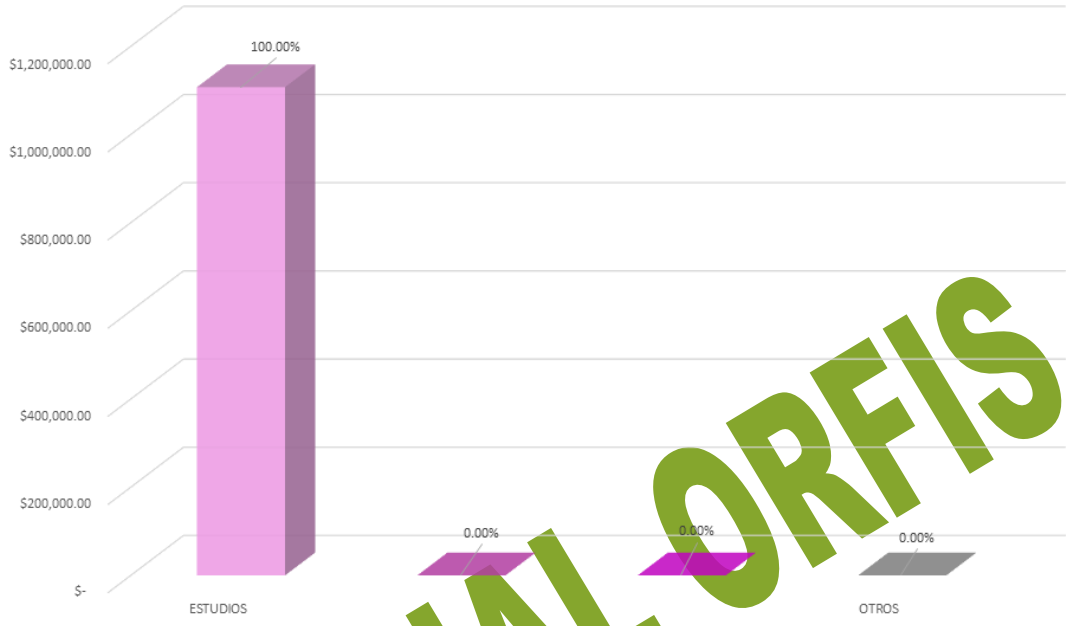

Fuente: Elaboración propia con datos obtenidos del cierre de ejercicio de 2025 entregado por el H. Ayuntamiento a través del SIMVER

ORIGINAL ORFIS

TEXISTEPEC

El municipio de Texistepec está ubicado en la región Olmeca del estado de Veracruz; por su distribución territorial ocupa el lugar número 45 de los 212 municipios del estado de Veracruz mismo que se encuentra integrado por 179 localidades, con 19,925 habitantes ocupa el lugar 108.

De acuerdo al último Censo de Población y Vivienda realizado por el INEGI, en 2020 la población de Texistepec sumaba 19,925 habitantes, la cual estaba integrada por 10,124 de mujeres lo que equivale a 50.81% de la población y 9,801 de hombres, que representa el 49.19%. De los grupos quinquenales, el que mayor cantidad de población albergaba era el comprendido de 10-14 años, con un total de 9.17%.

Gráfica Número 1. Población de Texistepec.

ORIGINAL ORFIS

Fuente: Elaboración propia con información de INEGI

La medición de la pobreza a nivel municipal con la información publicada por CONEVAL en 2020, se tiene que el 77.71% de la población de Texistepec vivía en condiciones de pobreza: el 26.70% catalogado con pobreza extrema y el 51.02% con pobreza moderada; la población vulnerable alcanzó al 20.90% de la población la cual se integra por un 19.08% de población vulnerable por carencias sociales y un 1.82% vulnerables por ingresos; mientras que el 1.39% de la población de Texistepec se contabilizó como no pobres.

Gráfica Número 2. Situación de pobreza en el municipio de Texistepec.

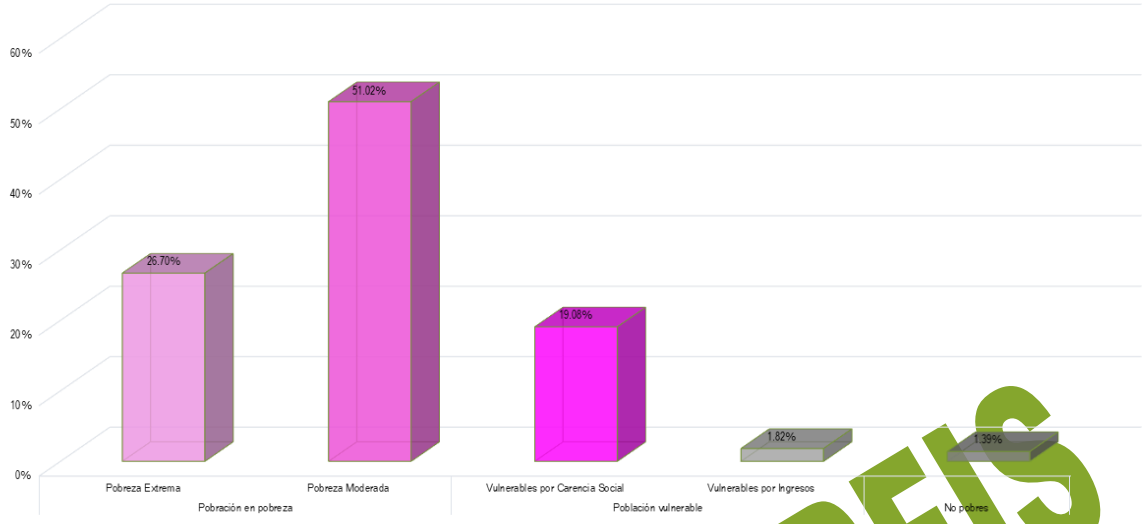

Fuente: Elaboración propia con datos de CONEVAL.

El Índice de Rezago Social emitido CONEVAL es un indicador del desarrollo social y está integrado por la medición de cuatro carencias sociales medidas en 11 variables, los resultados para Texistepec, se presentan en el Gráfico Número 3. En dicho gráfico se muestra que en Población de 15 años o más analfabeta; Población de 15 años y más con educación básica incompleta; Población sin derechohabiencia a servicios de salud; Viviendas que no disponen de excusado o sanitario; Viviendas que no disponen de agua entubada de la red pública; Viviendas que no disponen de energía eléctrica; Viviendas que no disponen de lavadora; y Viviendas que no disponen de refrigerador el promedio de las carencias de Texistepec se encuentran por encima de la media estatal.

Gráfica Número 3. Situación de pobreza en el municipio de Texistepec.

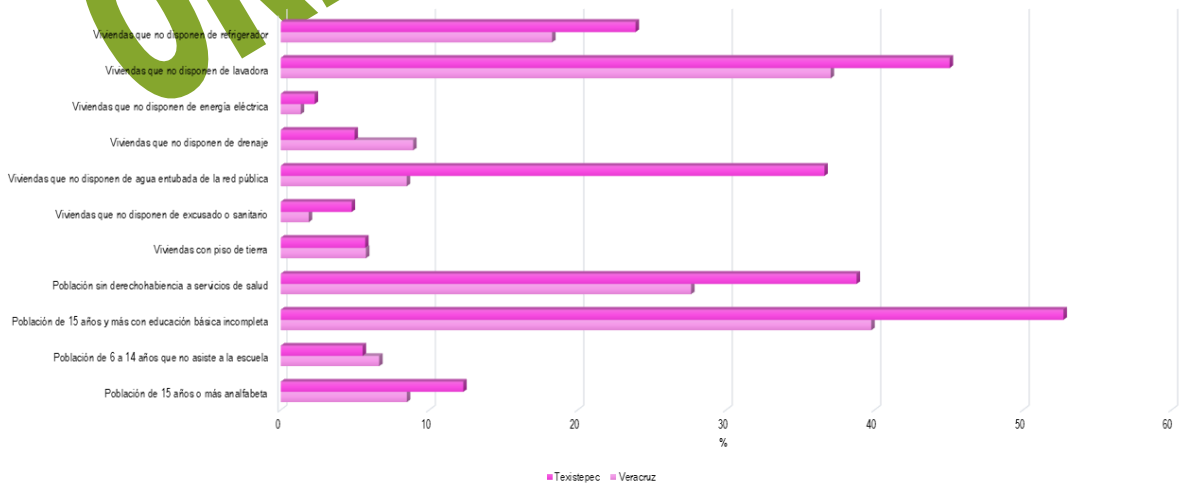

Fuente: Elaboración propia con datos de CONEVAL.

ORIGINAL ORFIS

Por las características de su población, el municipio de Texistepec se clasifica como un municipio con grado de rezago social Medio ocupando la posición 79 en el estado y la 730 a nivel nacional.

La Gráfica Número 4 muestra la inversión en obras y acciones de Texistepec en 2025 de acuerdo al grado de rezago social de la localidad dónde se invirtió dicho recurso. Se tiene que el 81.90% del gasto se aplicó en localidades con un grado de rezago social Bajo con un total de $ 48,866,141.43 en 38 obras.

Gráfica Número 4. Gasto realizado en 2025 respecto al grado de rezago de la localidad donde se realizó la obra o acción en Texistepec.

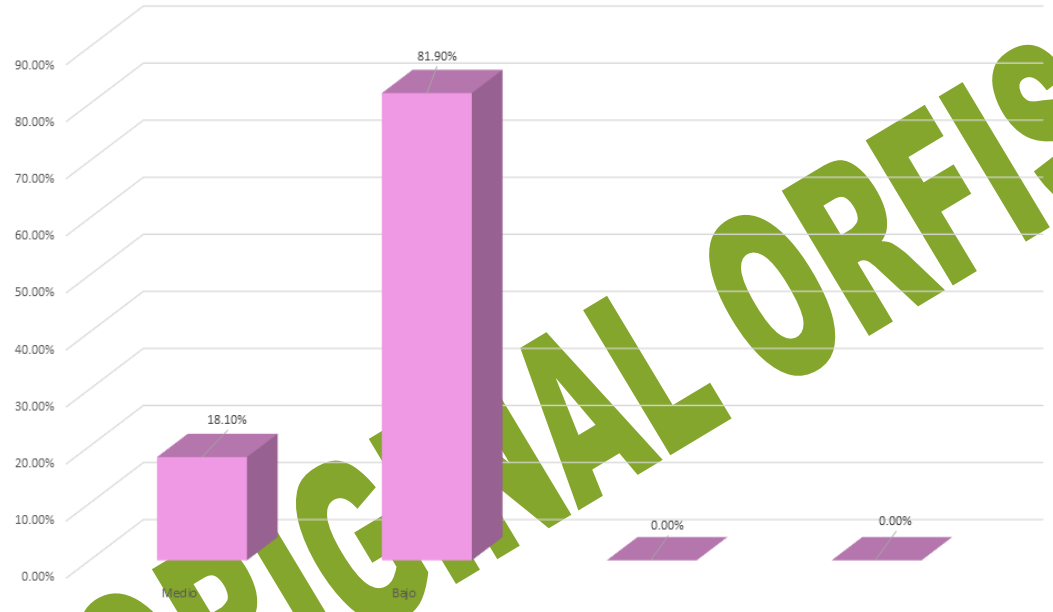

Fuente: Elaboración propia con datos obtenidos de CONEVAL y del cierre de ejercicio de 2025 entregado por el H. Ayuntamiento a través del SIMVER.

ORIGINAL ORFIS

Índice y grado de marginación.

Con base en el Índice de marginación generado por CONAPO realizado en 2020, como una herramienta para medir las carencias sociales de la población de Texistepec; el Gráfico Número 5 presenta el gasto que se realizó en este municipio de acuerdo al grado de marginación de la localidad en la que se ubicaron las obras y/o acciones. Para 2025 el 73.43% del gasto realizado fue ejecutado en localidades con un grado de marginación Bajo, al gastar un total de $43,812,469.84.

Gráfico Número 5. Gasto realizado en Texistepec de acuerdo al grado de marginación dónde se realizó la obra y/o acción.

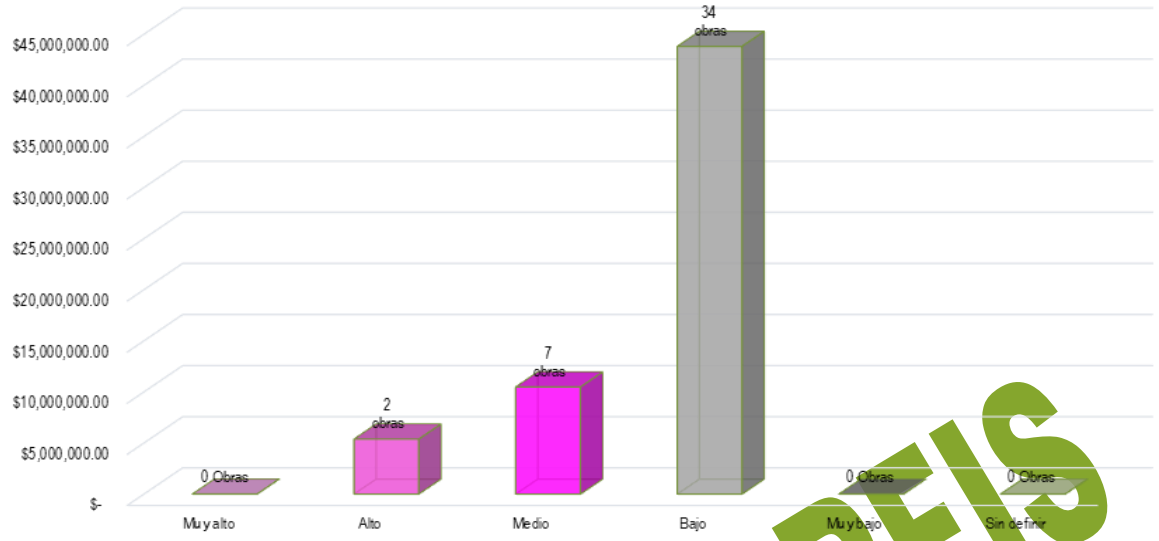

Fuente: Elaboración propia con datos obtenidos de CONEVAL y del cierre de ejercicio de 2025 entregado por el H. Ayuntamiento a través del SIMVER.

GASTO 2025

Derivado de la información presentada por el H. Ayuntamiento de Texistepec a través de SIMVER, se tiene que en 2025 se realizaron 23 obras y 20 acciones en el municipio, siendo URBANIZACIÓN MUNICIPAL el programa al que mayor recurso se le destino con un total de $23,422,770.08.

Gráfico Número 6. Gasto realizado en Texistepec por programa.

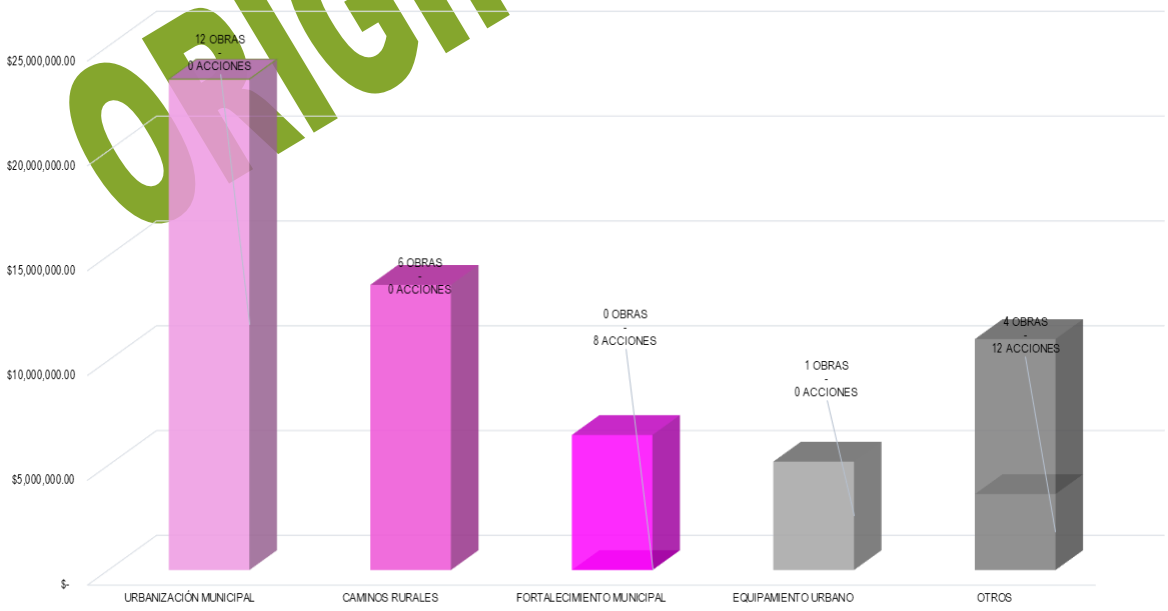

Fuente: Elaboración propia con datos obtenidos del cierre de ejercicio de 2025 entregado por el H. Ayuntamiento a través del SIMVER.

ORIGINAL ORFIS

Las obras y acciones ejecutadas en 2025 en Texistepec se realizaron con el recurso proveniente de 2 fuentes de financiamiento. La fuente de financiamiento que contribuyó con más recurso en el gasto que se realizó en Texistepec fue FAISMUN, al aportar $40,652,367.66. En la Gráfica Número 7 se presenta el gasto realizado en 2025 por fuente de financiamiento con las que se realizaron obras y acciones.

Gráfico Número 7. Gasto realizado en Texistepec por fuente de financiamiento en 2025

Fuente: Elaboración propia con datos obtenidos del cierre de ejercicio de 2025 entregado por el H. Ayuntamiento a través del SIMVER.

ORIGINAL ORFIS

Fondo de Aportaciones para Infraestructura Social Municipal y de las Demarcaciones del Distrito Federal (FAISMUN)

Este fondo está destinado a la ejecución de obras y acciones que tengan un impacto directo en el combate a la pobreza y el rezago social de cada municipio. Para el ejercicio 2025 en Texistepec se aplicó el gasto de este fondo por un monto $40,652,367.66 con el cual se realizaron 22 obras y acciones. De acuerdo al grado de rezago social de las localidades dónde se realizaron las obras y acciones se tiene que el gasto más representativo fue realizado en las que tienen un grado de rezago social BAJO, en ellas se invirtió un total de $29,850,048.43 en 17 obras, lo cual representa un 73.43% del total del gasto realizado con el FAISMUN en Texistepec para 2025.

Gráfica Número 8. Gasto de FAISMUN de acuerdo al grado de rezago social de la localidad dónde se realizó el gasto.

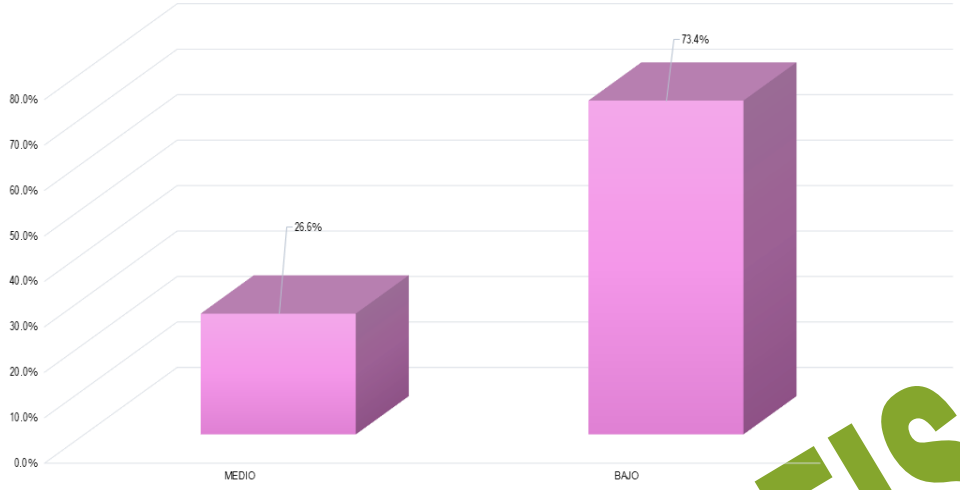

Fuente: Elaboración propia con datos obtenidos del cierre de ejercicio de 2025 entregado por el H. Ayuntamiento a través del SIMVER.

En la Gráfica Número 9 se encuentra el gasto que se realizó en Texistepec de acuerdo al grado de marginación de las localidades donde se realizaron las obras y acciones del FAISMUN, en este gráfico destaca que el 61.00% del gasto del FAISMUN se realizó en localidades con un grado de marginación Bajo, en donde el gasto realizado ascendió a $24,796,376.84.

Gráfica Número 9. Gasto de FAISMUN de acuerdo al grado de marginación de la localidad dónde se realizó el gasto.

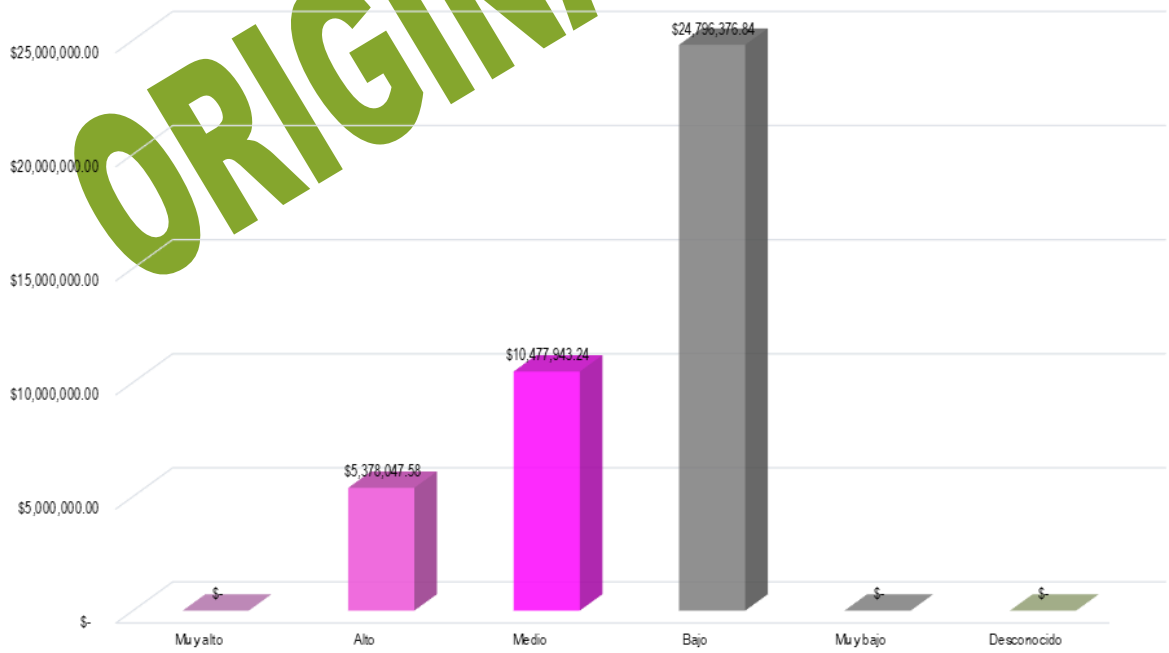

Fuente: Elaboración propia con datos obtenidos del cierre de ejercicio de 2025 entregado por el H. Ayuntamiento a través del SIMVER.

ORIGINAL ORFIS

Para el cumplimiento de los objetivos del FAISMUN, las obras y acciones se clasifican en rubros de inversión. En 2025 el municipio destinó $23,422,770.08 de este fondo para la realización de obras y/o acciones correspondientes al programa URBANIZACIÓN MUNICIPAL, lo cual significo el 57.62% del gasto total aplicado. La Gráfica Número 10 presenta los rubros de inversión en los que el municipio aplicó el recurso correspondiente al FAISMUN 2025.

Gráfica Número 10. Gasto realizado en Texistepec por programa en 2025.

ORIGINAL ORFIS

Fuente: Elaboración propia con datos obtenidos del cierre de ejercicio de 2025 entregado por el H. Ayuntamiento a través del SIMVER.

Inversión de FAISMUN en Zonas de Atención prioritaria (ZAP)

Con base en el decreto de la Declaratoria de Zonas de Atención Prioritaria para el año 2025, emitido por la Secretaría de Bienestar y publicado en el DOF con fecha 25 de noviembre de 2023 y donde se asignaron las ZAP urbanas y rurales del municipio de Texistepec, en las que de acuerdo a lo establecido en la normativa del FAISMUN, se deben invertir dichos recursos. Cabe mencionar que en las ZAP se encuentra, principalmente población con alto grado de pobreza y rezago social.

En la Gráfica Número 11 se muestra el gasto realizado en 2025 de acuerdo a la ZAP de las localidades donde se realizaron las obras y/o acciones, destaca que la mayoría del recurso proveniente del FAISMUN se ocupó en localidades con ZAP RURAL con un total de 83.33%.

Gráfica Número 11. Clasificación de acuerdo a la ZAP dónde se realizó el gasto de FAISMUN en 2025.

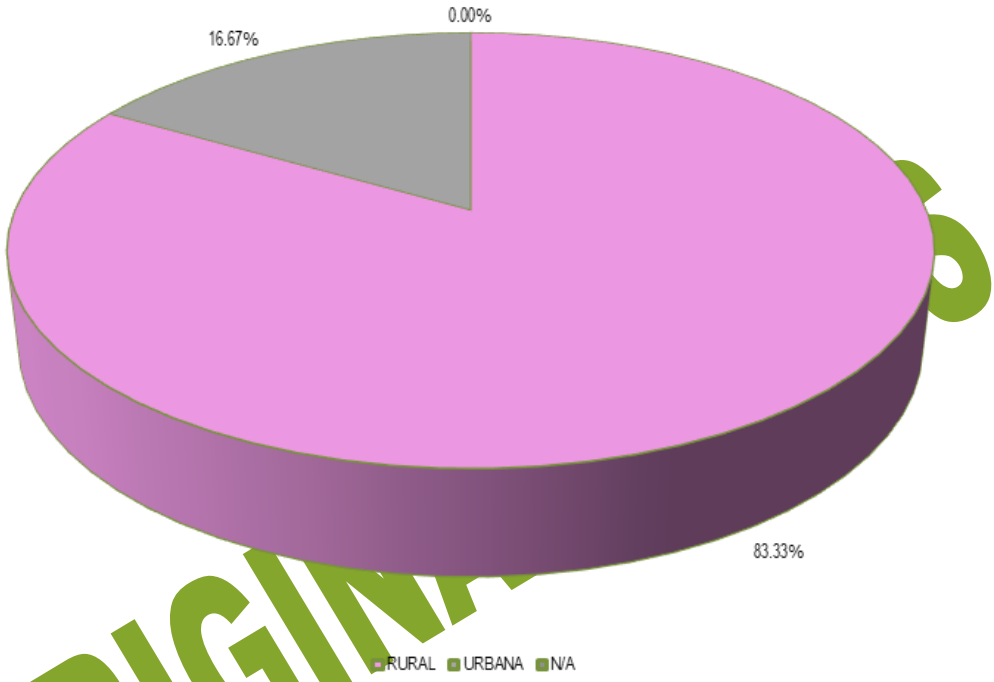

Fuente: Elaboración propia con datos obtenidos del cierre de ejercicio de 2025 entregado por el H. Ayuntamiento a través del SIMVER.

ORIGINAL

Fondo de Aportaciones para el Fortalecimiento de los Municipios y de las Demarcaciones Territoriales del Distrito Federal (FORTAMUNDF).

El gasto realizado en el municipio de Texistepec con el recurso proveniente de FORTAMUNDF sumó un total de $19,016,093.00 con lo cual se realizaron 21 obras y acciones. El programa al que mayor recurso se le destinó fue FORTALECIMIENTO MUNICIPAL con un total de $6,444,729.90. En la Gráfica Número 12 se encuentra el gasto realizado con el recurso proveniente de FORTAMUNDF en Texistepec.

Gráfica Número 12. Gasto realizado en Texistepec con recurso proveniente de FORTAMUNDF en 2025.

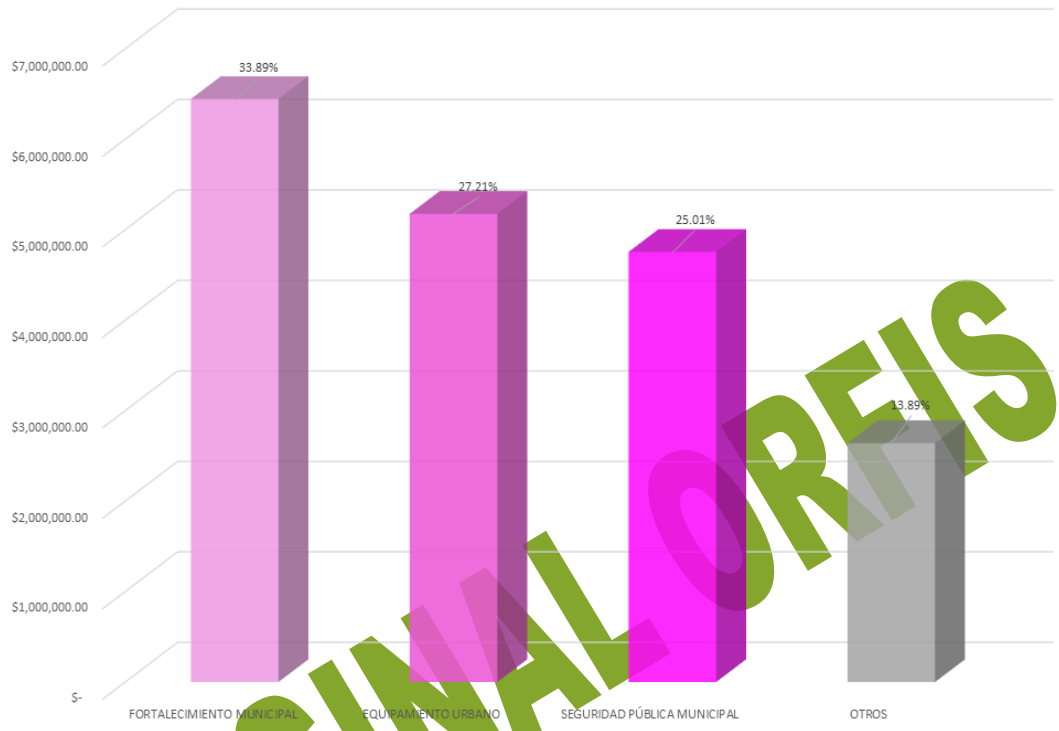

Fuente: Elaboración propia con datos obtenidos del cierre de ejercicio de 2025 entregado por el H. Ayuntamiento a través del SIMVER.

ORIGINAL ORFIS

Otros Fondos

De acuerdo a la información reportada por Texistepec a través de SIMVER, el gasto realizado en 2025 únicamente fue realizado con recurso proveniente de FAISMUN y FORTAMUNDF.

TEZONAPA

El municipio de Tezonapa está ubicado en la región Las Montañas del estado de Veracruz; por su distribución territorial ocupa el lugar número 40 de los 212 municipios del estado de Veracruz mismo que se encuentra integrado por 151 localidades, con 54,537 habitantes ocupa el lugar 37.

De acuerdo al último Censo de Población y Vivienda realizado por el INEGI, en 2020 la población de Tezonapa sumaba 54,537 habitantes, la cual estaba integrada por 27,726 de mujeres lo que equivale a 50.84% de la población y 26,811 de hombres, que representa el 49.16%. De los grupos quinquenales, el que mayor cantidad de población albergaba era el comprendido de 10-14 años, con un total de 9.74%.

Gráfica Número 1. Población de Tezonapa.

ORIGINAL ORFIS

Fuente: Elaboración propia con información de INEGI

La medición de la pobreza a nivel municipal con la información publicada por CONEVAL en 2020, se tiene que el 75.19% de la población de Tezonapa vivía en condiciones de pobreza: el 24.42% catalogado con pobreza extrema y el 50.76% con pobreza moderada; la población vulnerable alcanzó al 21.28% de la población la cual se integra por un 18.81% de población vulnerable por carencias sociales y un 2.47% vulnerables por ingresos; mientras que el 3.53% de la población de Tezonapa se contabilizó como no pobres.

Gráfica Número 2. Situación de pobreza en el municipio de Tezonapa.

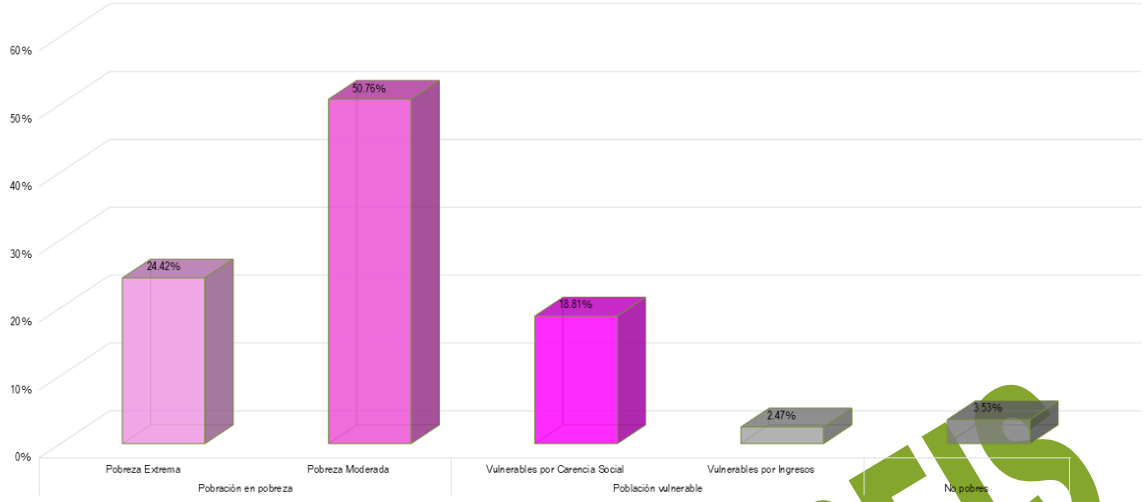

Fuente: Elaboración propia con datos de CONEVAL.

El Índice de Rezago Social emitido CONEVAL es un indicador del desarrollo social y está integrado por la medición de cuatro carencias sociales medidas en 11 variables, los resultados para Tezonapa, se presentan en el Gráfico Número 3. En dicho gráfico se muestra que en Población de 15 años o más analfabeta; Población de 6 a 14 años que no asiste a la escuela; Población de 15 años y más con educación básica incompleta; Viviendas con piso de tierra; Viviendas que no disponen de excusado o sanitario; Viviendas que no disponen de agua entubada de la red pública; Viviendas que no disponen de drenaje; Viviendas que no disponen de energía eléctrica; Viviendas que no disponen de lavadora; y Viviendas que no disponen de refrigerador el promedio de las carencias de Tezonapa se encuentran por encima de la media estatal.

Gráfica Número 3. Situación de pobreza en el municipio de Tezonapa.

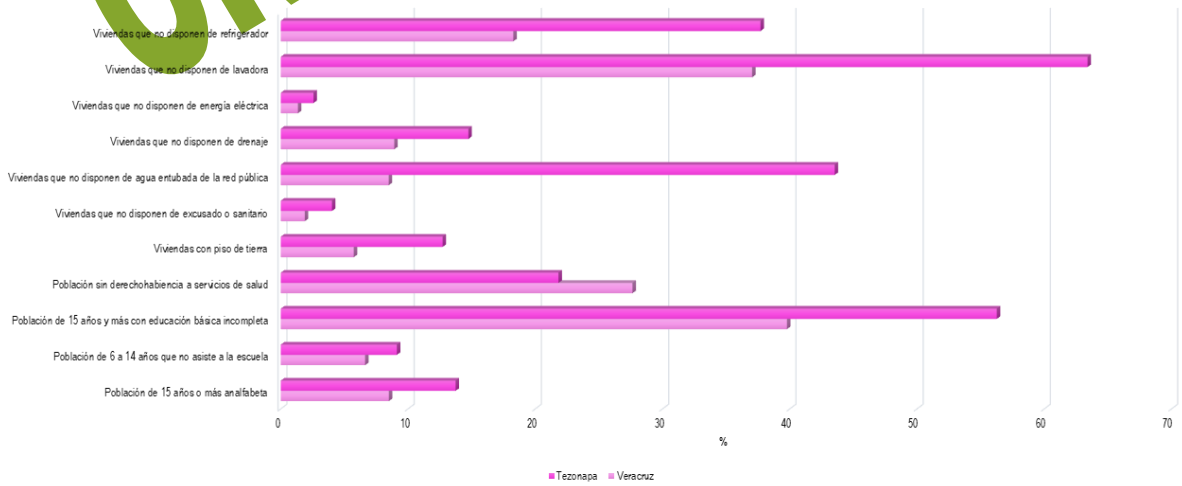

Fuente: Elaboración propia con datos de CONEVAL.

ORIGINAL ORFIS

Por las características de su población, el municipio de Tezonapa se clasifica como un municipio con grado de rezago social Alto ocupando la posición 31 en el estado y la 361 a nivel nacional.

La Gráfica Número 4 muestra la inversión en obras y acciones de Tezonapa en 2025 de acuerdo al grado de rezago social de la localidad dónde se invirtió dicho recurso. Se tiene que el 51.23% del gasto se aplicó en localidades con un grado de rezago social Bajo con un total de $ 85,121,340.65 en 39 obras.

Gráfica Número 4. Gasto realizado en 2025 respecto al grado de rezago de la localidad donde se realizó la obra o acción en Tezonapa.

Fuente: Elaboración propia con datos obtenidos de CONEVAL y del cierre de ejercicio de 2025 entregado por el H. Ayuntamiento a través del SIMVER.

ORIGINAL ORFIS

Índice y grado de marginación.

Con base en el Índice de marginación generado por CONAPO realizado en 2020, como una herramienta para medir las carencias sociales de la población de Tezonapa; el Gráfico Número 5 presenta el gasto que se realizó en este municipio de acuerdo al grado de marginación de la localidad en la que se ubicaron las obras y/o acciones. Para 2025 el 40.32% del gasto realizado fue ejecutado en localidades con un grado de marginación Muy bajo, al gastar un total de $66,998,640.57.

Gráfico Número 5. Gasto realizado en Tezonapa de acuerdo al grado de marginación dónde se realizó la obra y/o acción.

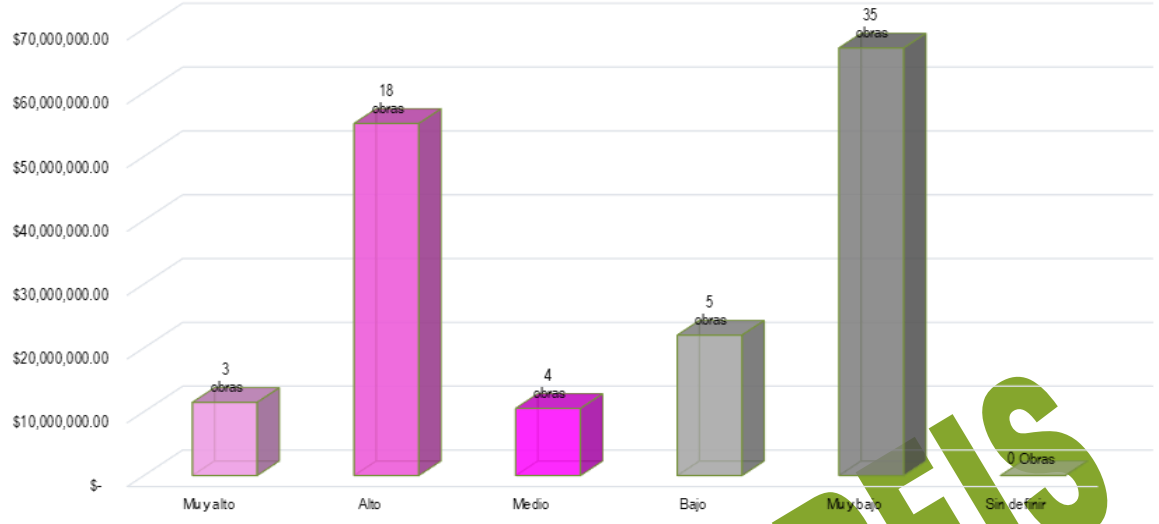

Fuente: Elaboración propia con datos obtenidos de CONEVAL y del cierre de ejercicio de 2025 entregado por el H. Ayuntamiento a través del SIMVER.

GASTO 2025

Derivado de la información presentada por el H. Ayuntamiento de Tezonapa a través de SIMVER, se tiene que en 2025 se realizaron 44 obras y 21 acciones en el municipio, siendo CAMINOS RURALES el programa al que mayor recurso se le destino con un total de $70,361,715.26.

Gráfico Número 6. Gasto realizado en Tezonapa por programa.

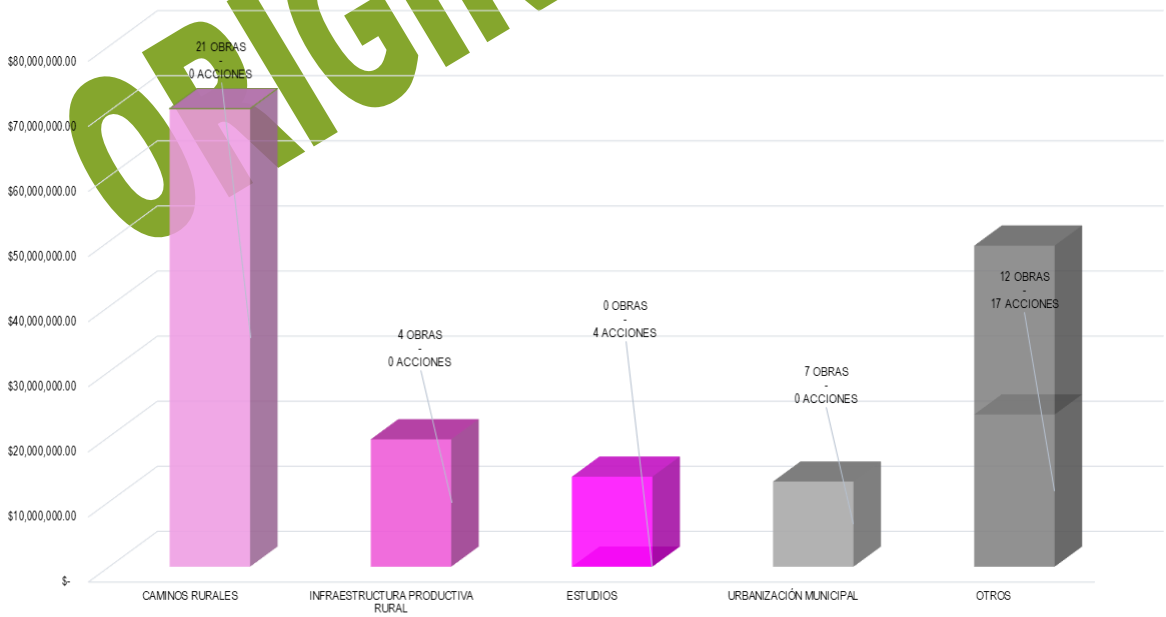

Fuente: Elaboración propia con datos obtenidos del cierre de ejercicio de 2025 entregado por el H. Ayuntamiento a través del SIMVER.

ORIGINAL ORFIS

Las obras y acciones ejecutadas en 2025 en Tezonapa se realizaron con el recurso proveniente de 2 fuentes de financiamiento. La fuente de financiamiento que contribuyó con más recurso en el gasto que se realizó en Tezonapa fue FAISMUN, al aportar $114,110,647.00. En la Gráfica Número 7 se presenta el gasto realizado en 2025 por fuente de financiamiento con las que se realizaron obras y acciones.

Gráfico Número 7. Gasto realizado en Tezonapa por fuente de financiamiento en 2025

Fuente: Elaboración propia con datos obtenidos del cierre de ejercicio de 2025 entregado por el H. Ayuntamiento a través del SIMVER.

ORIGINAL ORFIS

Fondo de Aportaciones para Infraestructura Social Municipal y de las Demarcaciones del Distrito Federal (FAISMUN)

Este fondo está destinado a la ejecución de obras y acciones que tengan un impacto directo en el combate a la pobreza y el rezago social de cada municipio. Para el ejercicio 2025 en Tezonapa se aplicó el gasto de este fondo por un monto $114,110,647.00 con el cual se realizaron 33 obras y acciones. De acuerdo al grado de rezago social de las localidades dónde se realizaron las obras y acciones se tiene que el gasto más representativo fue realizado en las que tienen un grado de rezago social MEDIO, en ellas se invirtió un total de $52,388,781.83 en 17 obras, lo cual representa un 45.91% del total del gasto realizado con el FAISMUN en Tezonapa para 2025.

Gráfica Número 8. Gasto de FAISMUN de acuerdo al grado de rezago social de la localidad dónde se realizó el gasto.

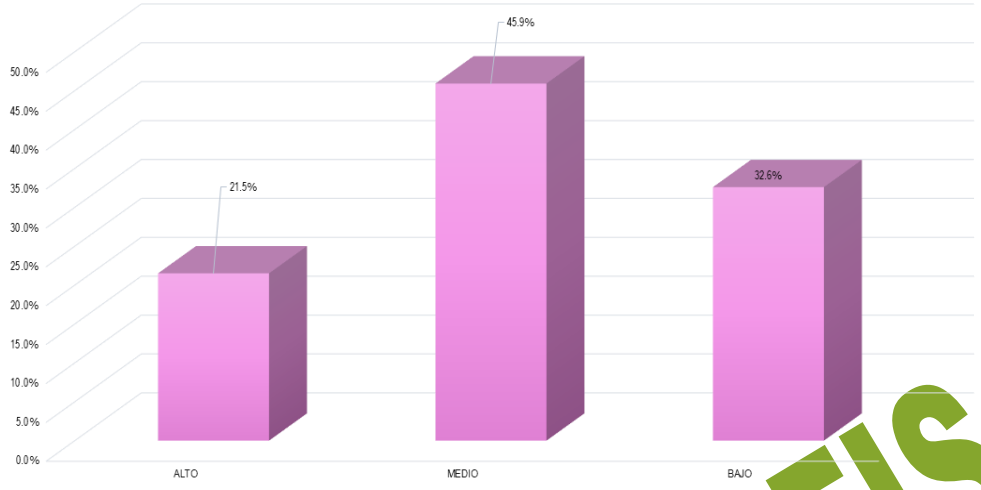

Fuente: Elaboración propia con datos obtenidos del cierre de ejercicio de 2025 entregado por el H. Ayuntamiento a través del SIMVER.

En la Gráfica Número 9 se encuentra el gasto que se realizó en Tezonapa de acuerdo al grado de marginación de las localidades donde se realizaron las obras y acciones del FAISMUN, en este gráfico destaca que el 44.74% del gasto del FAISMUN se realizó en localidades con un grado de marginación Alto, en donde el gasto realizado ascendió a $51,055,584.29.

Gráfica Número 9. Gasto de FAISMUN de acuerdo al grado de marginación de la localidad dónde se realizó el gasto.

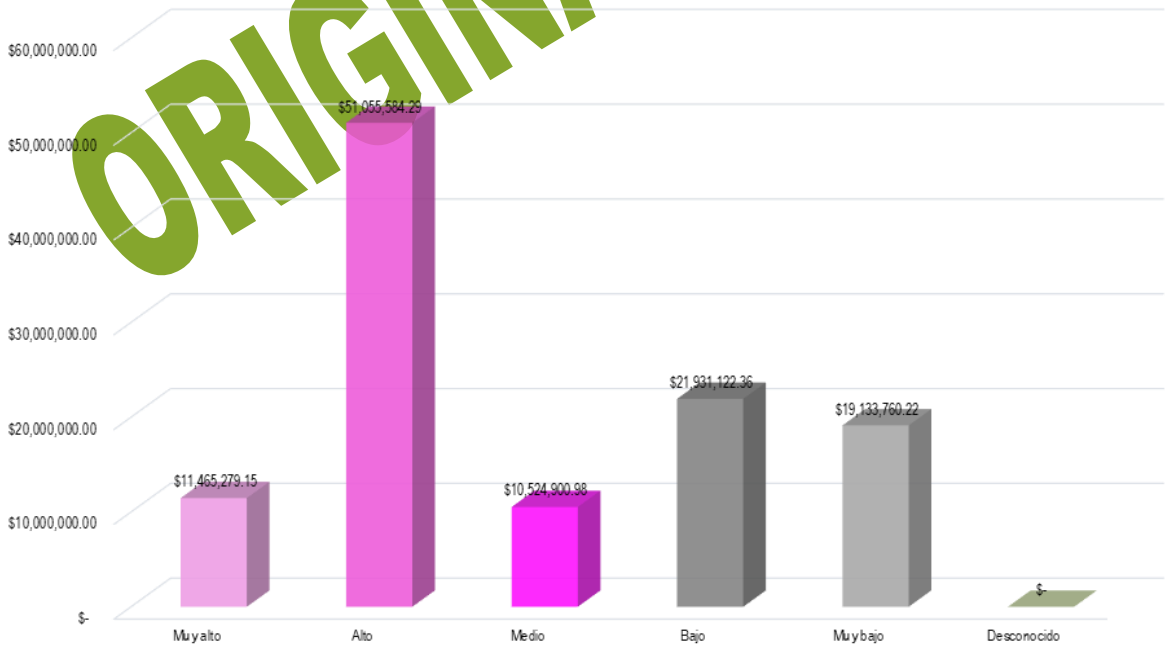

Fuente: Elaboración propia con datos obtenidos del cierre de ejercicio de 2025 entregado por el H. Ayuntamiento a través del SIMVER.

ORIGINAL ORFIS

Para el cumplimiento de los objetivos del FAISMUN, las obras y acciones se clasifican en rubros de inversión. En 2025 el municipio destinó $70,361,715.26 de este fondo para la realización de obras y/o acciones correspondientes al programa CAMINOS RURALES, lo cual significo el 61.66% del gasto total aplicado. La Gráfica Número 10 presenta los rubros de inversión en los que el municipio aplicó el recurso correspondiente al FAISMUN 2025.

Gráfica Número 10. Gasto realizado en Tezonapa por programa en 2025.

ORIGINAL ORFIS

Fuente: Elaboración propia con datos obtenidos del cierre de ejercicio de 2025 entregado por el H. Ayuntamiento a través del SIMVER.

Inversión de FAISMUN en Zonas de Atención prioritaria (ZAP)

Con base en el decreto de la Declaratoria de Zonas de Atención Prioritaria para el año 2025, emitido por la Secretaría de Bienestar y publicado en el DOF con fecha 25 de noviembre de 2023 y donde se asignaron las ZAP urbanas y rurales del municipio de Tezonapa, en las que de acuerdo a lo establecido en la normativa del FAISMUN, se deben invertir dichos recursos. Cabe mencionar que en las ZAP se encuentra, principalmente población con alto grado de pobreza y rezago social.

En la Gráfica Número 11 se muestra el gasto realizado en 2025 de acuerdo a la ZAP de las localidades donde se realizaron las obras y/o acciones, destaca que la mayoría del recurso proveniente del FAISMUN se ocupó en localidades con ZAP RURAL con un total de 83.23%.

Gráfica Número 11. Clasificación de acuerdo a la ZAP dónde se realizó el gasto de FAISMUN en 2025.

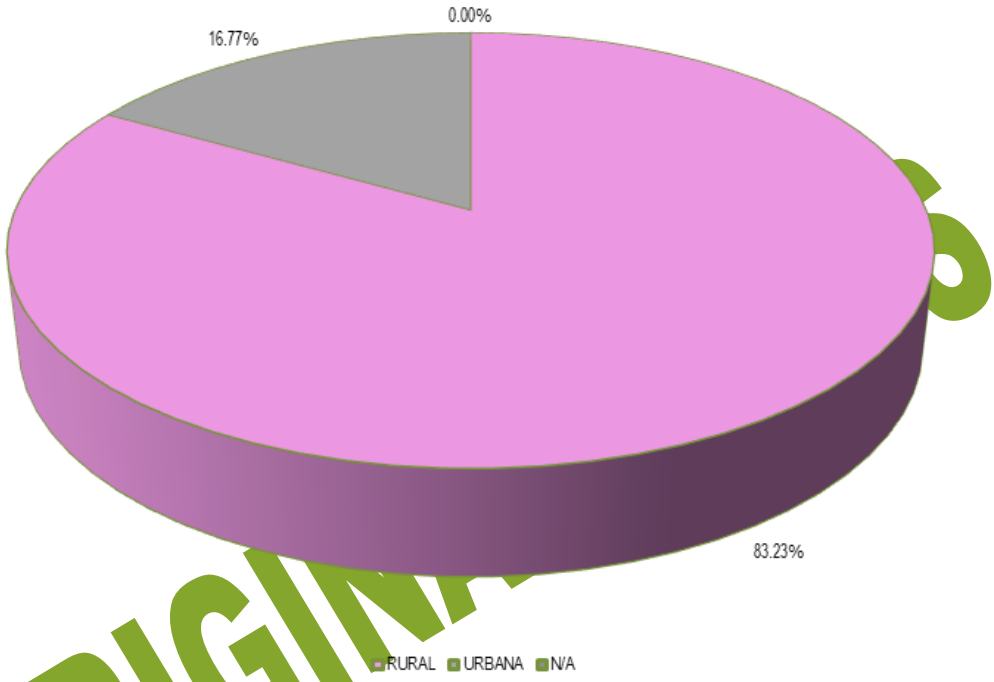

Fuente: Elaboración propia con datos obtenidos del cierre de ejercicio de 2025 entregado por el H. Ayuntamiento a través del SIMVER.

ORIGINALES

Fondo de Aportaciones para el Fortalecimiento de los Municipios y de las Demarcaciones Territoriales del Distrito Federal (FORTAMUNDF).

El gasto realizado en el municipio de Tezonapa con el recurso proveniente de FORTAMUNDF sumó un total de $52,049,218.00 con lo cual se realizaron 32 obras y acciones. El programa al que mayor recurso se le destinó fue ESTUDIOS con un total de $13,827,671.21. En la Gráfica Número 12 se encuentra el gasto realizado con el recurso proveniente de FORTAMUNDF en Tezonapa.

Gráfica Número 12. Gasto realizado en Tezonapa con recurso proveniente de FORTAMUNDF en 2025.

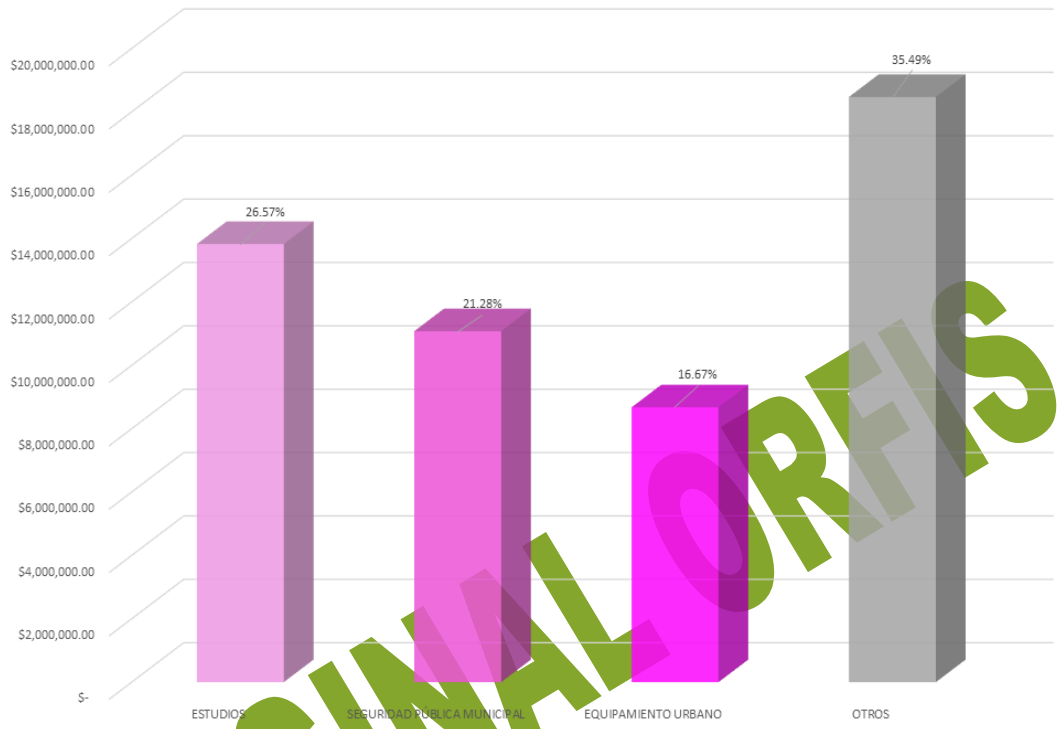

Fuente: Elaboración propia con datos obtenidos del cierre de ejercicio de 2025 entregado por el H. Ayuntamiento a través del SIMVER.

ORIGINAL ORFIS

Otros Fondos

De acuerdo a la información reportada por Tezonapa a través de SIMVER, el gasto realizado en 2025 únicamente fue realizado con recurso proveniente de FAISMUN y FORTAMUNDF.

TIERRA BLANCA

El municipio de Tierra Blanca está ubicado en la región Papaloapan del estado de Veracruz; por su distribución territorial ocupa el lugar número 6 de los 212 municipios del estado de Veracruz mismo que se encuentra integrado por 533 localidades, con 95,602 habitantes ocupa el lugar 17.

De acuerdo al último Censo de Población y Vivienda realizado por el INEGI, en 2020 la población de Tierra Blanca sumaba 95,602 habitantes, la cual estaba integrada por 49,843 de mujeres lo que equivale a 52.14% de la población y 45,759 de hombres, que representa el 47.86%. De los grupos quinquenales, el que mayor cantidad de población albergaba era el comprendido de 05-09 años, con un total de 8.14%.

Gráfica Número 1. Población de Tierra Blanca.

ORIGINAL ORFIS

Fuente: Elaboración propia con información de INEGI

La medición de la pobreza a nivel municipal con la información publicada por CONEVAL en 2020, se tiene que el 53.86% de la población de Tierra Blanca vivía en condiciones de pobreza: el 9.25% catalogado con pobreza extrema y el 44.61% con pobreza moderada; la población vulnerable alcanzó al 33.72% de la población la cual se integra por un 27.01% de población vulnerable por carencias sociales y un 6.71% vulnerables por ingresos; mientras que el 12.42% de la población de Tierra Blanca se contabilizó como no pobres.

Gráfica Número 2. Situación de pobreza en el municipio de Tierra Blanca.

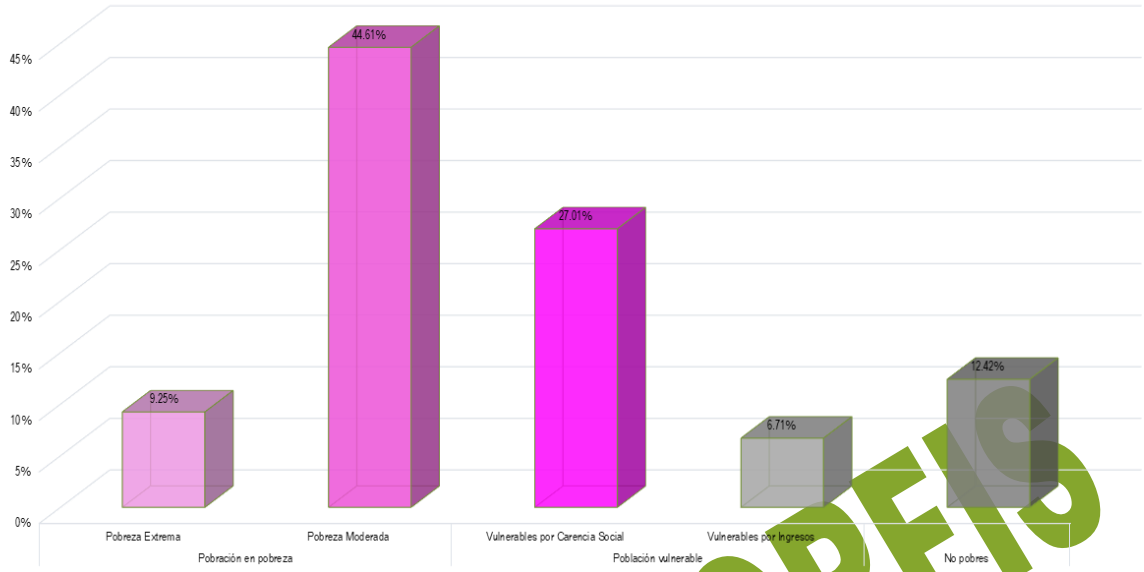

Fuente: Elaboración propia con datos de CONEVAL.

El Índice de Rezago Social emitido CONEVAL es un indicador del desarrollo social y está integrado por la medición de cuatro carencias sociales medidas en 11 variables, los resultados para Tierra Blanca, se presentan en el Gráfico Número 3. En dicho gráfico se muestra que en Población de 6 a 14 años que no asiste a la escuela; Población de 15 años y más con educación básica incompleta; Población sin derechohabiencia a servicios de salud; Viviendas con piso de tierra; y Viviendas que no disponen de excusado o sanitario el promedio de las carencias de Tierra Blanca se encuentran por encima de la media estatal.

Gráfica Número 3. Situación de pobreza en el municipio de Tierra Blanca.

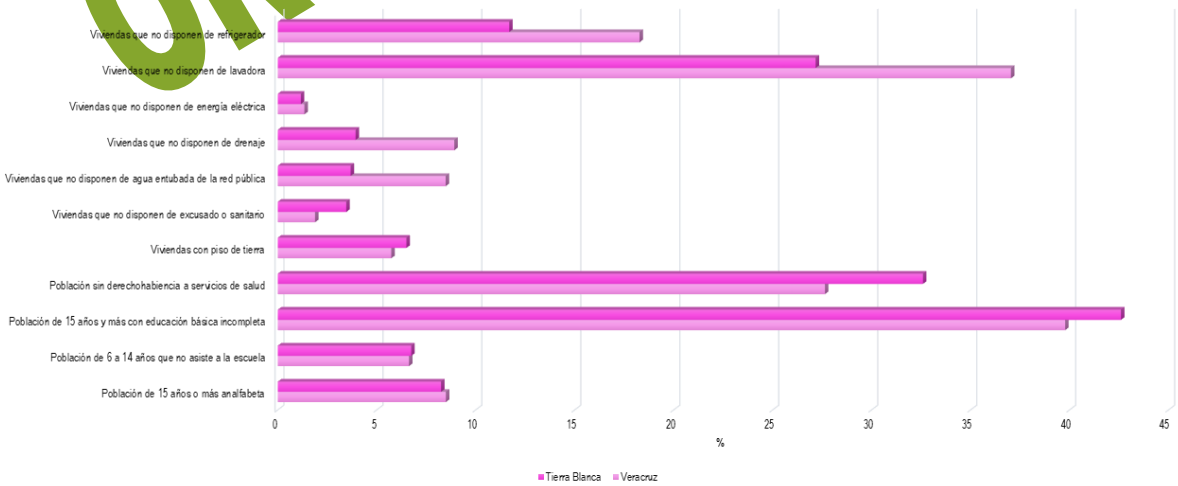

Fuente: Elaboración propia con datos de CONEVAL.

ORIGINAL ORFIS

Por las características de su población, el municipio de Tierra Blanca se clasifica como un municipio con grado de rezago social Bajo ocupando la posición 174 en el estado y la 1563 a nivel nacional.

La Gráfica Número 4 muestra la inversión en obras y acciones de Tierra Blanca en 2025 de acuerdo al grado de rezago social de la localidad dónde se invirtió dicho recurso. Se tiene que el 97.52% del gasto se aplicó en localidades con un grado de rezago social Bajo con un total de $ 218,932,749.94 en 102 obras.

Gráfica Número 4. Gasto realizado en 2025 respecto al grado de rezago de la localidad donde se realizó la obra o acción en Tierra Blanca.

ORIGINAL ORFIS

Fuente: Elaboración propia con datos obtenidos de CONEVAL y del cierre de ejercicio de 2025 entregado por el H. Ayuntamiento a través del SIMVER.

Índice y grado de marginación.

Con base en el Índice de marginación generado por CONAPO realizado en 2020, como una herramienta para medir las carencias sociales de la población de Tierra Blanca; el Gráfico Número 5 presenta el gasto que se realizó en este municipio de acuerdo al grado de marginación de la localidad en la que se ubicaron las obras y/o acciones. Para 2025 el 81.24% del gasto realizado fue ejecutado en localidades con un grado de marginación Muy bajo, al gastar un total de $182,393,169.98.

Gráfico Número 5. Gasto realizado en Tierra Blanca de acuerdo al grado de marginación dónde se realizó la obra y/o acción.

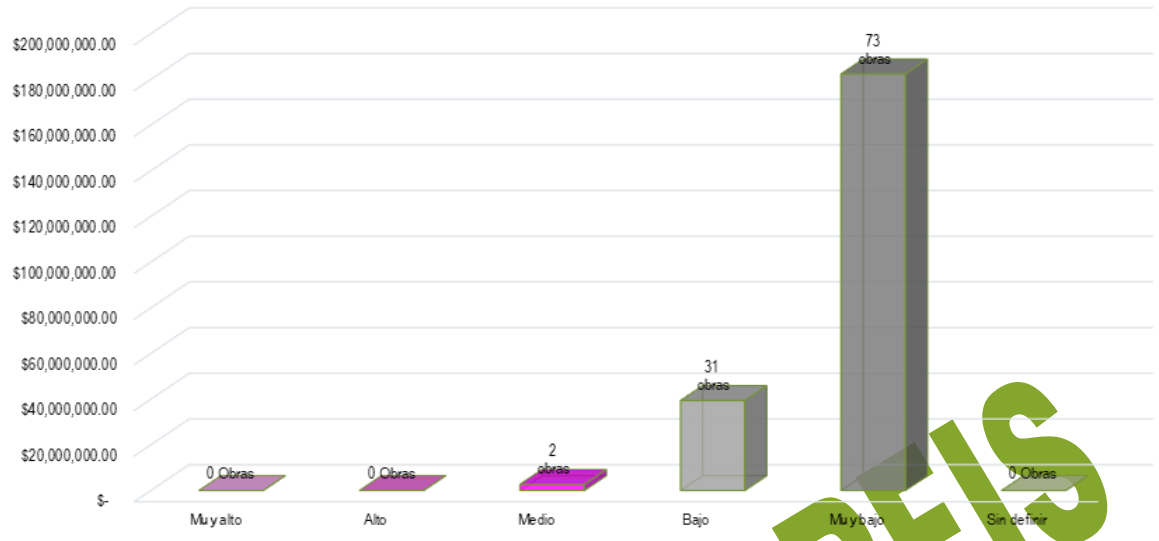

Fuente: Elaboración propia con datos obtenidos de CONEVAL y del cierre de ejercicio de 2025 entregado por el H. Ayuntamiento a través del SIMVER.

GASTO 2025

Derivado de la información presentada por el H. Ayuntamiento de Tierra Blanca a través de SIMVER, se tiene que en 2025 se realizaron 86 obras y 20 acciones en el municipio, siendo URBANIZACIÓN MUNICIPAL el programa al que mayor recurso se le destino con un total de $70,166,984.66.

Gráfico Número 6. Gasto realizado en Tierra Blanca por programa.

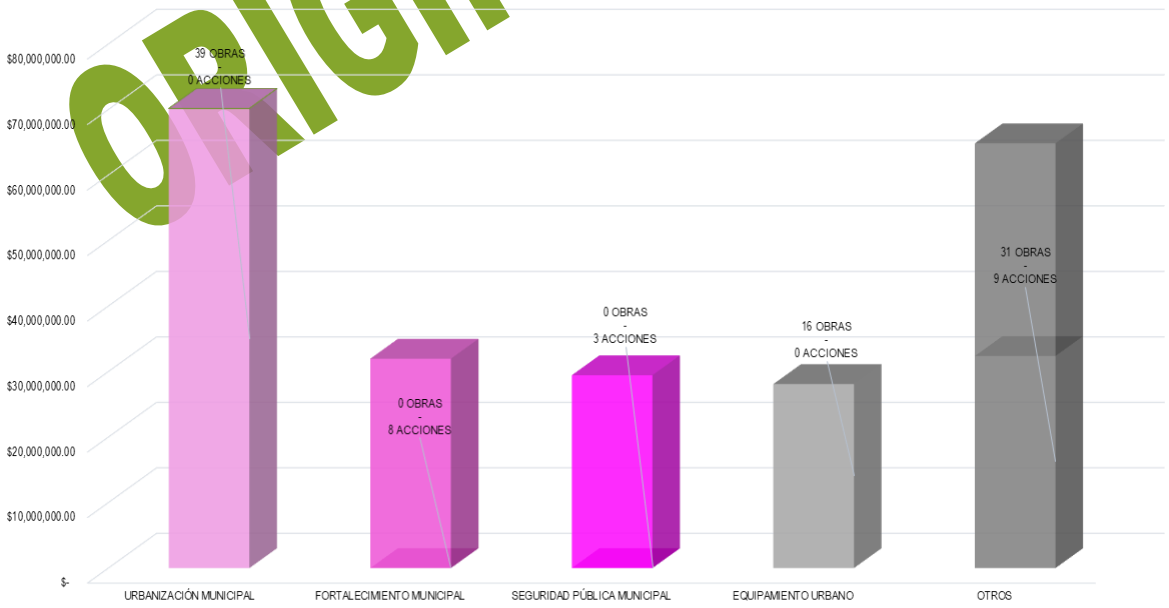

Fuente: Elaboración propia con datos obtenidos del cierre de ejercicio de 2025 entregado por el H. Ayuntamiento a través del SIMVER.

ORIGINAL ORFIS

Las obras y acciones ejecutadas en 2025 en Tierra Blanca se realizaron con el recurso proveniente de 5 fuentes de financiamiento. La fuente de financiamiento que contribuyó con más recurso en el gasto que se realizó en Tierra Blanca fue FAISMUN, al aportar $91,510,792.44. En la Gráfica Número 7 se presenta el gasto realizado en 2025 por fuente de financiamiento con las que se realizaron obras y acciones.

Gráfico Número 7. Gasto realizado en Tierra Blanca por fuente de financiamiento en 2025

Fuente: Elaboración propia con datos obtenidos del cierre de ejercicio de 2025 entregado por el H. Ayuntamiento a través del SIMVER.

ORIGINAL ORFIS

Fondo de Aportaciones para Infraestructura Social Municipal y de las Demarcaciones del Distrito Federal (FAISMUN)

Este fondo está destinado a la ejecución de obras y acciones que tengan un impacto directo en el combate a la pobreza y el rezago social de cada municipio. Para el ejercicio 2025 en Tierra Blanca se aplicó el gasto de este fondo por un monto $76,291,865.08 con el cual se realizaron 48 obras y acciones. De acuerdo al grado de rezago social de las localidades dónde se realizaron las obras y acciones se tiene que el gasto más representativo fue realizado en las que tienen un grado de rezago social BAJO, en ellas se invirtió un total de $72,895,832.06 en 46 obras, lo cual representa un 95.55% del total del gasto realizado con el FAISMUN en Tierra Blanca para 2025.

Gráfica Número 8. Gasto de FAISMUN de acuerdo al grado de rezago social de la localidad dónde se realizó el gasto.

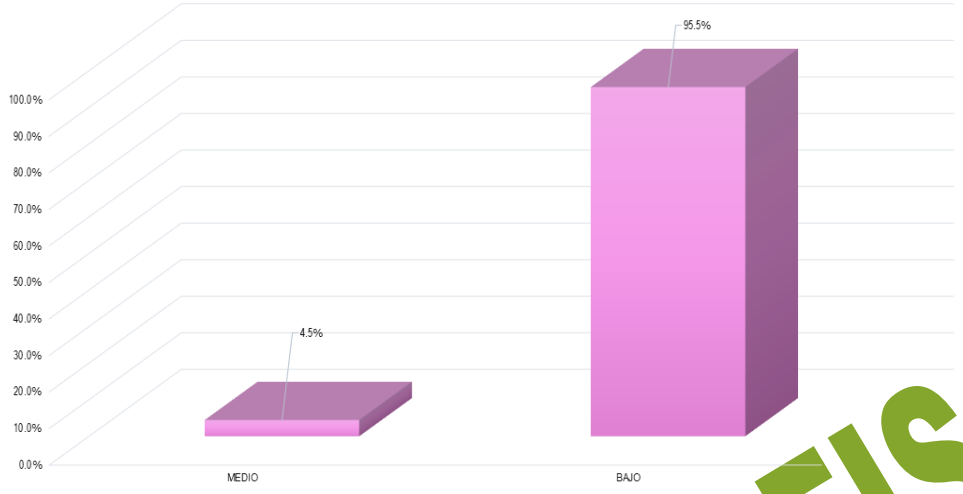

Fuente: Elaboración propia con datos obtenidos del cierre de ejercicio de 2025 entregado por el H. Ayuntamiento a través del SIMVER.

En la Gráfica Número 9 se encuentra el gasto que se realizó en Tierra Blanca de acuerdo al grado de marginación de las localidades donde se realizaron las obras y acciones del FAISMUN, en este gráfico destaca que el 70.49% del gasto del FAISMUN se realizó en localidades con un grado de marginación Muy bajo, en donde el gasto realizado ascendió a $53,777,079.44.

Gráfica Número 9. Gasto de FAISMUN de acuerdo al grado de marginación de la localidad dónde se realizó el gasto.

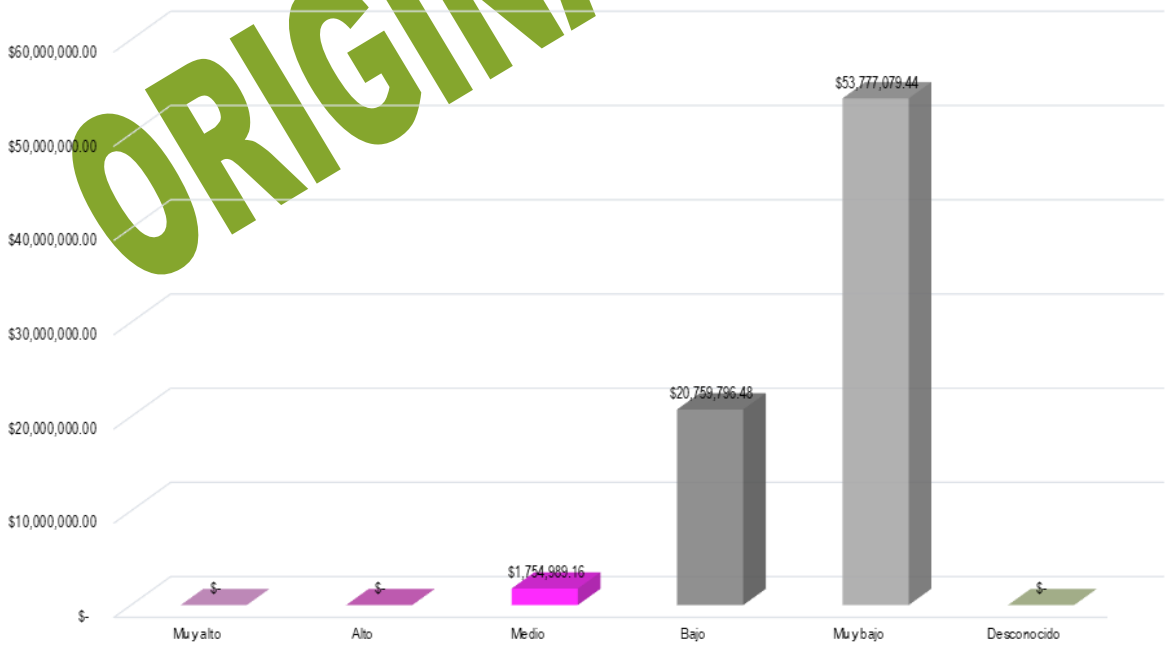

Fuente: Elaboración propia con datos obtenidos del cierre de ejercicio de 2025 entregado por el H. Ayuntamiento a través del SIMVER.

ORIGINAL ORFIS

Para el cumplimiento de los objetivos del FAISMUN, las obras y acciones se clasifican en rubros de inversión. En 2025 el municipio destinó $30,384,533.82 de este fondo para la realización de obras y/o acciones correspondientes al programa URBANIZACIÓN MUNICIPAL, lo cual significo el 39.83% del gasto total aplicado. La Gráfica Número 10 presenta los rubros de inversión en los que el municipio aplicó el recurso correspondiente al FAISMUN 2025.

Gráfica Número 10. Gasto realizado en Tierra Blanca por programa en 2025.

Fuente: Elaboración propia con datos obtenidos del cierre de ejercicio de 2025 entregado por el H. Ayuntamiento a través del SIMVER.

ORIGINAL ORFIS

Inversión de FAISMUN en Zonas de Atención prioritaria (ZAP)

Con base en el decreto de la Declaratoria de Zonas de Atención Prioritaria para el año 2025, emitido por la Secretaría de Bienestar y publicado en el DOF con fecha 25 de noviembre de 2023 y donde se asignaron las ZAP urbanas y rurales del municipio de Tierra Blanca, en las que de acuerdo a lo establecido en la normativa del FAISMUN, se deben invertir dichos recursos. Cabe mencionar que en las ZAP se encuentra, principalmente población con alto grado de pobreza y rezago social.

En la Gráfica Número 11 se muestra el gasto realizado en 2025 de acuerdo a la ZAP de las localidades donde se realizaron las obras y/o acciones, destaca que la mayoría del recurso proveniente del FAISMUN se ocupó en localidades con ZAP URBANO con un total de 64.94%.

Gráfica Número 11. Clasificación de acuerdo a la ZAP dónde se realizó el gasto de FAISMUN en 2025.

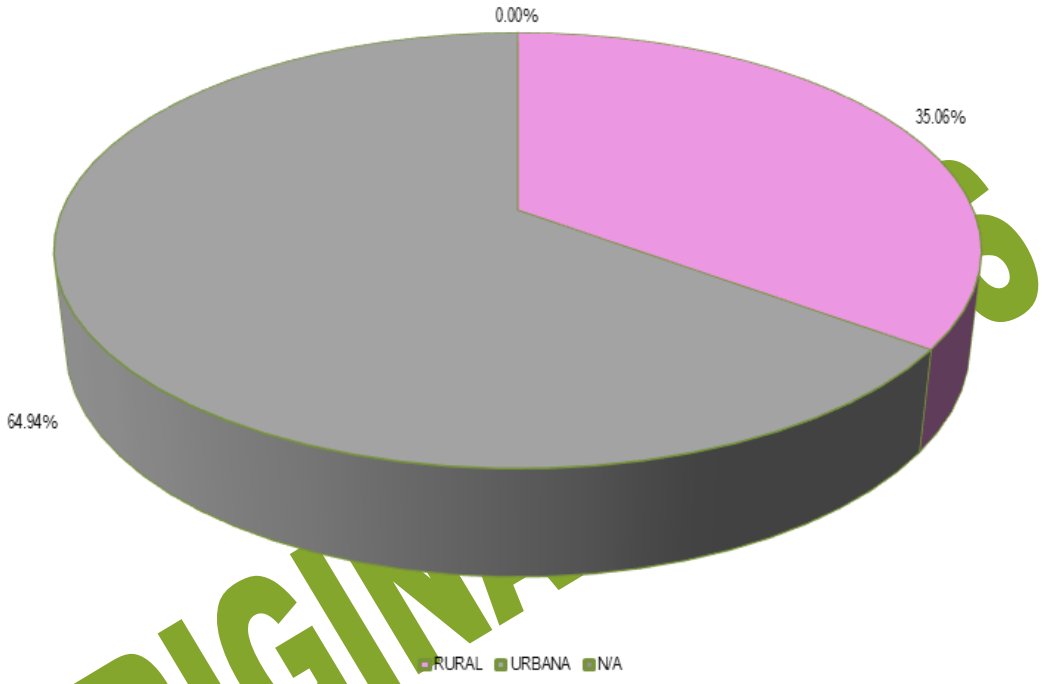

Fuente: Elaboración propia con datos obtenidos del cierre de ejercicio de 2025 entregado por el H. Ayuntamiento a través del SIMVER.

ORIGINAL

Fondo de Aportaciones para el Fortalecimiento de los Municipios y de las Demarcaciones Territoriales del Distrito Federal (FORTAMUNDF).

El gasto realizado en el municipio de Tierra Blanca con el recurso proveniente de FORTAMUNDF sumó un total de $91,510,792.44 con lo cual se realizaron 19 obras y acciones. El programa al que mayor recurso se le destinó fue FORTALECIMIENTO MUNICIPAL con un total de $31,963,901.28. En la Gráfica Número 12 se encuentra el gasto realizado con el recurso proveniente de FORTAMUNDF en Tierra Blanca.

Gráfica Número 12. Gasto realizado en Tierra Blanca con recurso proveniente de FORTAMUNDF en 2025.

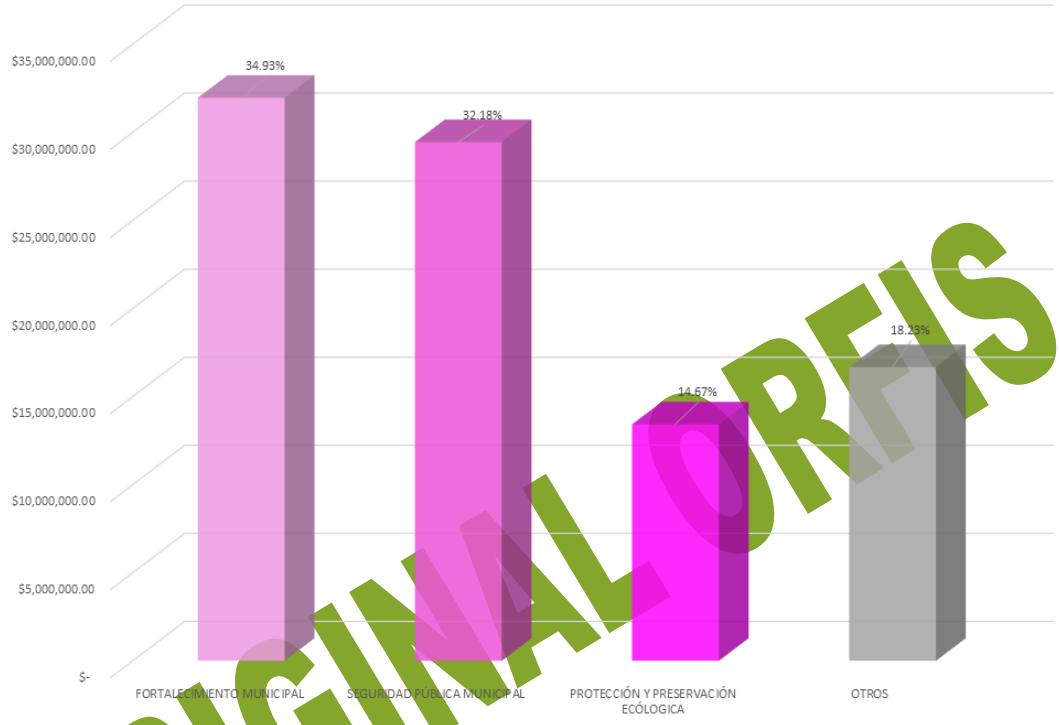

Fuente: Elaboración propia con datos obtenidos del cierre de ejercicio de 2025 entregado por el H. Ayuntamiento a través del SIMVER.

ORIGINAL ORFIS

Otros Fondos

En el ejercicio 2025, en Tierra Blanca además del gasto realizado con recurso proveniente de FAISMUN y FORTAMUNDF se realizaron 39 obras con recurso proveniente de otras 3 fuentes de financiamiento: FAISMUN 2024, FEFMPHT, FEFMPHT 2024; siendo URBANIZACIÓN MUNICIPAL el programa en el que mayor número de obras se realizaron, Gráfica Número 13.

Gráfica Número 13. Gasto de otras fuentes de financiamiento en el municipio de Tierra Blanca en 2025.

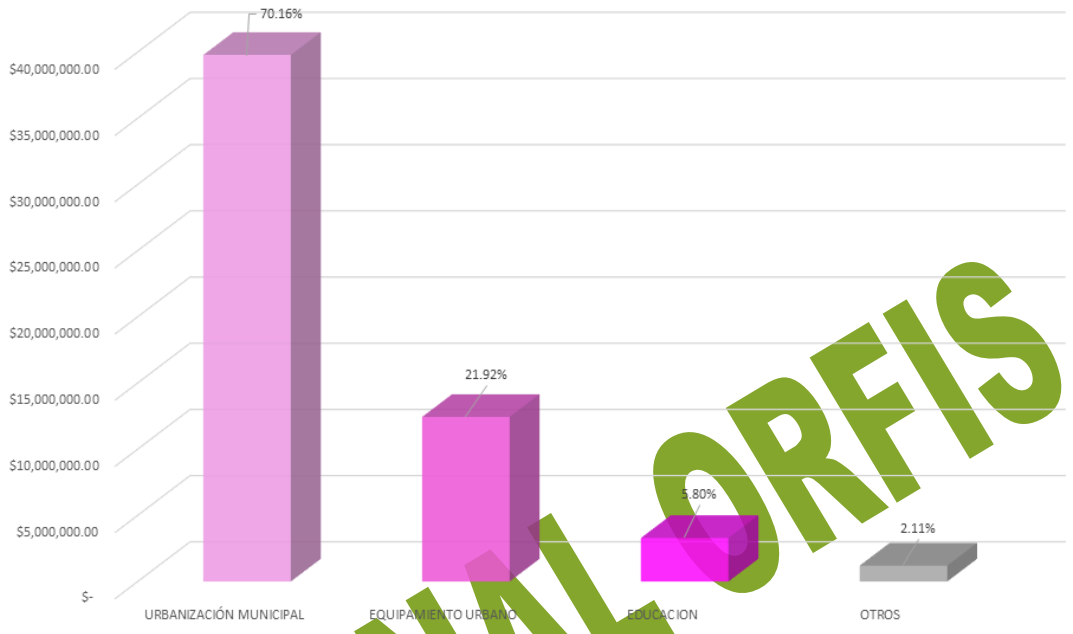

Fuente: Elaboración propia con datos obtenidos del cierre de ejercicio de 2025 entregado por el H. Ayuntamiento a través del SIMVER

ORIGINAL ORFIS

TIHUATLÁN

El municipio de Tihuatlán está ubicado en la región Totonaca del estado de Veracruz; por su distribución territorial ocupa el lugar número 25 de los 212 municipios del estado de Veracruz mismo que se encuentra integrado por 452 localidades, con 92,726 habitantes ocupa el lugar 20.

De acuerdo al último Censo de Población y Vivienda realizado por el INEGI, en 2020 la población de Tihuatlán sumaba 92,726 habitantes, la cual estaba integrada por 48,069 de mujeres lo que equivale a 51.84% de la población y 44,657 de hombres, que representa el 48.16%. De los grupos quinquenales, el que mayor cantidad de población albergaba era el comprendido de 05-09 años, con un total de 8.91%.

Gráfica Número 1. Población de Tihuatlán.

ORIGINAL ORFIS

Fuente: Elaboración propia con información de INEGI

La medición de la pobreza a nivel municipal con la información publicada por CONEVAL en 2020, se tiene que el 68.73% de la población de Tihuatlán vivía en condiciones de pobreza: el 18.31% catalogado con pobreza extrema y el 50.42% con pobreza moderada; la población vulnerable alcanzó al 26.67% de la población la cual se integra por un 24.13% de población vulnerable por carencias sociales y un 2.54% vulnerables por ingresos; mientras que el 4.60% de la población de Tihuatlán se contabilizó como no pobres.

Gráfica Número 2. Situación de pobreza en el municipio de Tihuatlán.

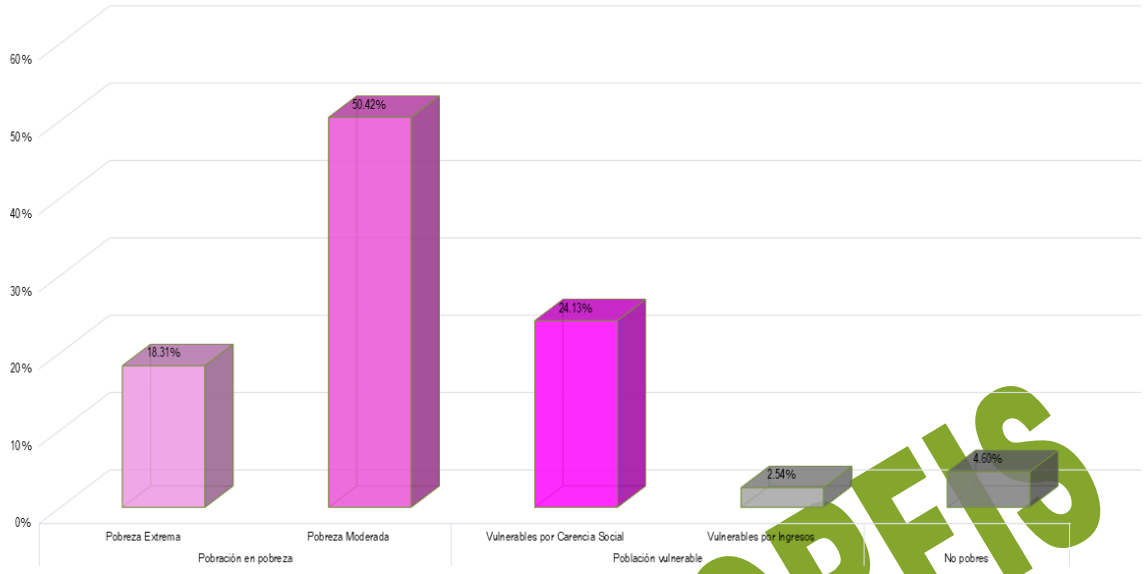

Fuente: Elaboración propia con datos de CONEVAL.

El Índice de Rezago Social emitido CONEVAL es un indicador del desarrollo social y está integrado por la medición de cuatro carencias sociales medidas en 11 variables, los resultados para Tihuatlán, se presentan en el Gráfico Número 3. En dicho gráfico se muestra que en Población sin derechohabiencia a servicios de salud; Viviendas con piso de tierra; Viviendas que no disponen de agua entubada de la red pública; Viviendas que no disponen de drenaje; y Viviendas que no disponen de energía eléctrica el promedio de las carencias de Tihuatlán se encuentran por encima de la media estatal.

Gráfica Número 3. Situación de pobreza en el municipio de Tihuatlán.

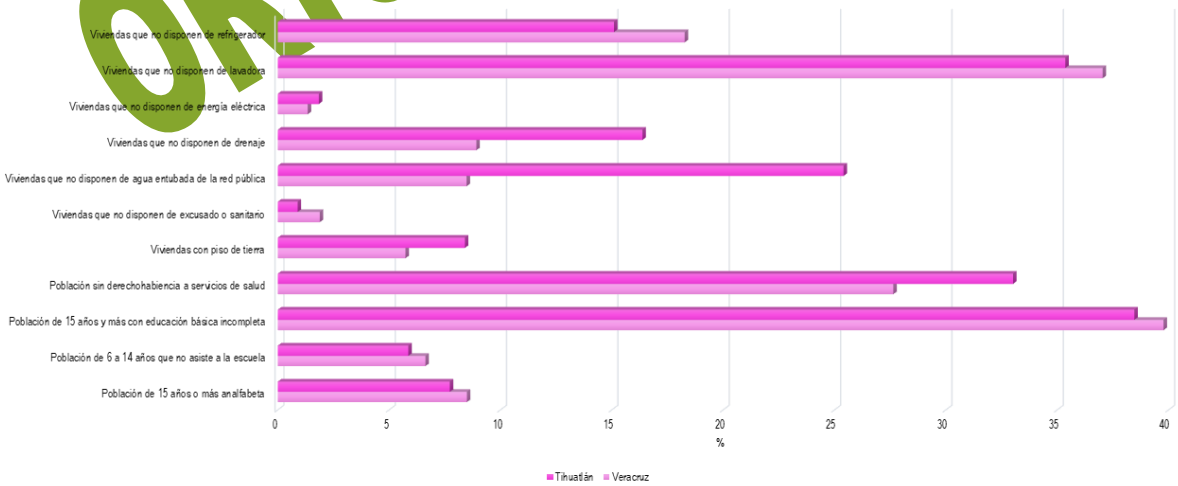

Fuente: Elaboración propia con datos de CONEVAL.

ORIGINAL ORFIS

Por las características de su población, el municipio de Tihuatlán se clasifica como un municipio con grado de rezago social Bajo ocupando la posición 127 en el estado y la 1153 a nivel nacional.

La Gráfica Número 4 muestra la inversión en obras y acciones de Tihuatlán en 2025 de acuerdo al grado de rezago social de la localidad dónde se invirtió dicho recurso. Se tiene que el 82.36% del gasto se aplicó en localidades con un grado de rezago social Bajo con un total de $ 198,253,242. en 81 obras.

Gráfica Número 4. Gasto realizado en 2025 respecto al grado de rezago de la localidad donde se realizó la obra o acción en Tihuatlán.

Fuente: Elaboración propia con datos obtenidos de CONEVAL y del cierre de ejercicio de 2025 entregado por el H. Ayuntamiento a través del SIMVER.

ORIGINAL ORFIS

Índice y grado de marginación.

Con base en el Índice de marginación generado por CONAPO realizado en 2020, como una herramienta para medir las carencias sociales de la población de Tihuatlán; el Gráfico Número 5 presenta el gasto que se realizó en este municipio de acuerdo al grado de marginación de la localidad en la que se ubicaron las obras y/o acciones. Para 2025 el 71.35% del gasto realizado fue ejecutado en localidades con un grado de marginación Bajo, al gastar un total de $171,750,677.35.

Gráfico Número 5. Gasto realizado en Tihuatlán de acuerdo al grado de marginación dónde se realizó la obra y/o acción.

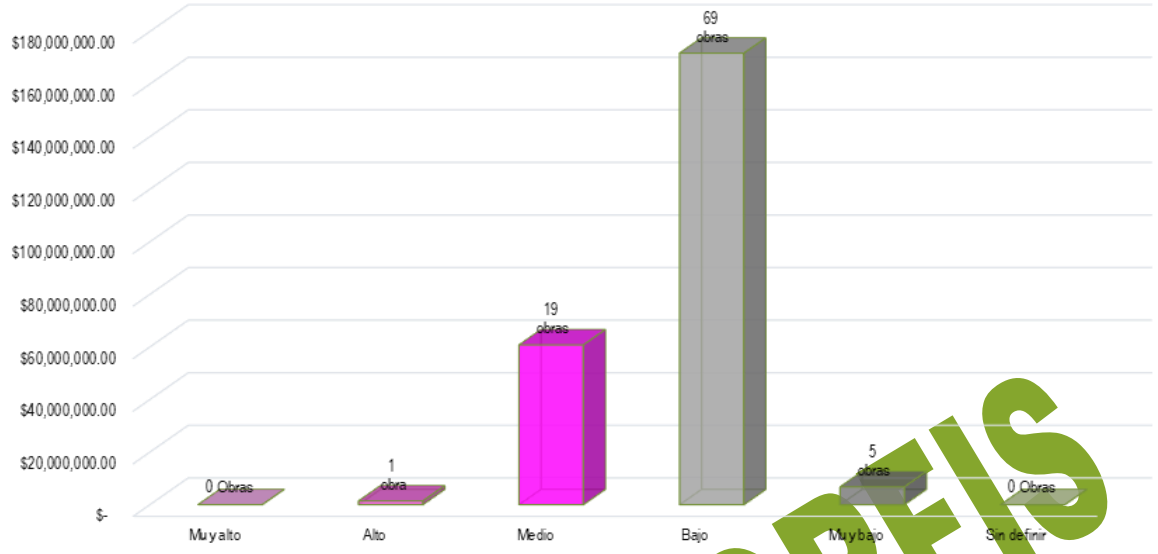

Fuente: Elaboración propia con datos obtenidos de CONEVAL y del cierre de ejercicio de 2025 entregado por el H. Ayuntamiento a través del SIMVER.

GASTO 2025

Derivado de la información presentada por el H. Ayuntamiento de Tihuatlán a través de SIMVER, se tiene que en 2025 se realizaron 67 obras y 27 acciones en el municipio, siendo URBANIZACIÓN MUNICIPAL el programa al que mayor recurso se le destino con un total de $108,687,759.17.

Gráfico Número 6. Gasto realizado en Tihuatlán por programa.

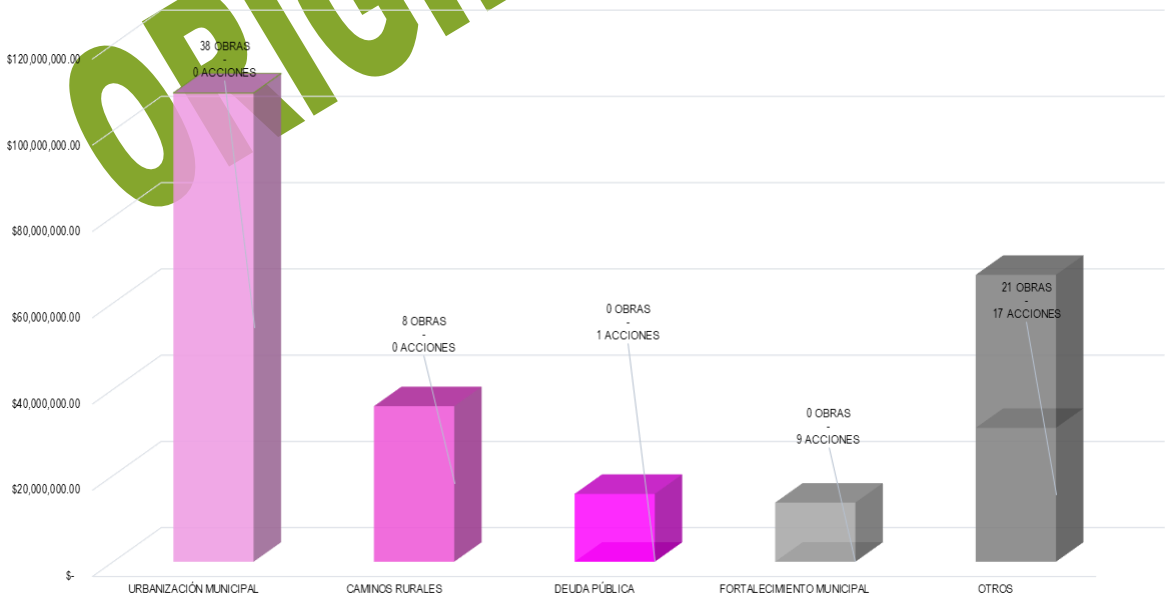

Fuente: Elaboración propia con datos obtenidos del cierre de ejercicio de 2025 entregado por el H. Ayuntamiento a través del SIMVER.

ORIGINAL ORFIS

Las obras y acciones ejecutadas en 2025 en Tihuatlán se realizaron con el recurso proveniente de 3 fuentes de financiamiento. La fuente de financiamiento que contribuyó con más recurso en el gasto que se realizó en Tihuatlán fue FAISMUN, al aportar $138,637,829.15. En la Gráfica Número 7 se presenta el gasto realizado en 2025 por fuente de financiamiento con las que se realizaron obras y acciones.

Gráfico Número 7. Gasto realizado en Tihuatlán por fuente de financiamiento en 2025

Fuente: Elaboración propia con datos obtenidos del cierre de ejercicio de 2025 entregado por el H. Ayuntamiento a través del SIMVER.

ORIGINAL ORFIS

Fondo de Aportaciones para Infraestructura Social Municipal y de las Demarcaciones del Distrito Federal (FAISMUN)

Este fondo está destinado a la ejecución de obras y acciones que tengan un impacto directo en el combate a la pobreza y el rezago social de cada municipio. Para el ejercicio 2025 en Tihuatlán se aplicó el gasto de este fondo por un monto $138,637,829.15 con el cual se realizaron 51 obras y acciones. De acuerdo al grado de rezago social de las localidades dónde se realizaron las obras y acciones se tiene que el gasto más representativo fue realizado en las que tienen un grado de rezago social BAJO, en ellas se invirtió un total de $104,329,863.05 en 42 obras, lo cual representa un 75.25% del total del gasto realizado con el FAISMUN en Tihuatlán para 2025.

Gráfica Número 8. Gasto de FAISMUN de acuerdo al grado de rezago social de la localidad dónde se realizó el gasto.

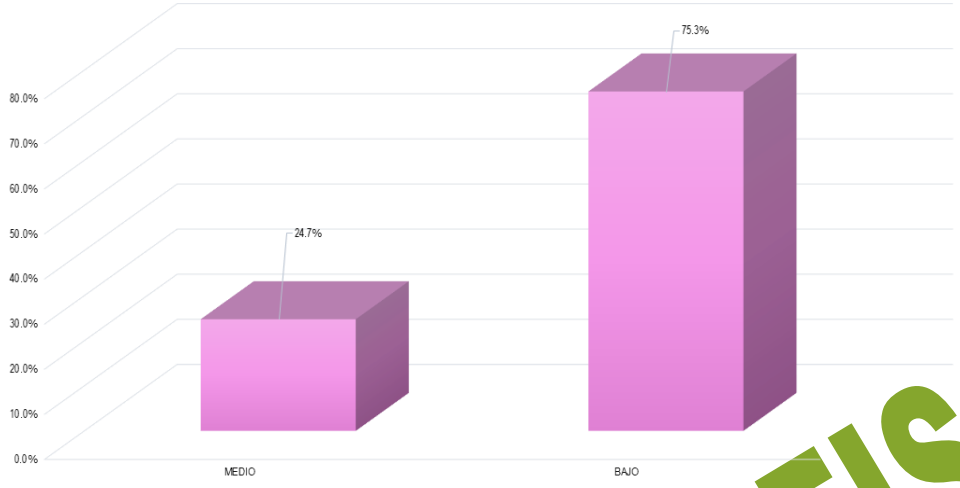

Fuente: Elaboración propia con datos obtenidos del cierre de ejercicio de 2025 entregado por el H. Ayuntamiento a través del SIMVER.

En la Gráfica Número 9 se encuentra el gasto que se realizó en Tihuatlán de acuerdo al grado de marginación de las localidades donde se realizaron las obras y acciones del FAISMUN, en este gráfico destaca que el 62.06% del gasto del FAISMUN se realizó en localidades con un grado de marginación Bajo, en donde el gasto realizado ascendió a $86,041,903.13.

Gráfica Número 9. Gasto de FAISMUN de acuerdo al grado de marginación de la localidad dónde se realizó el gasto.

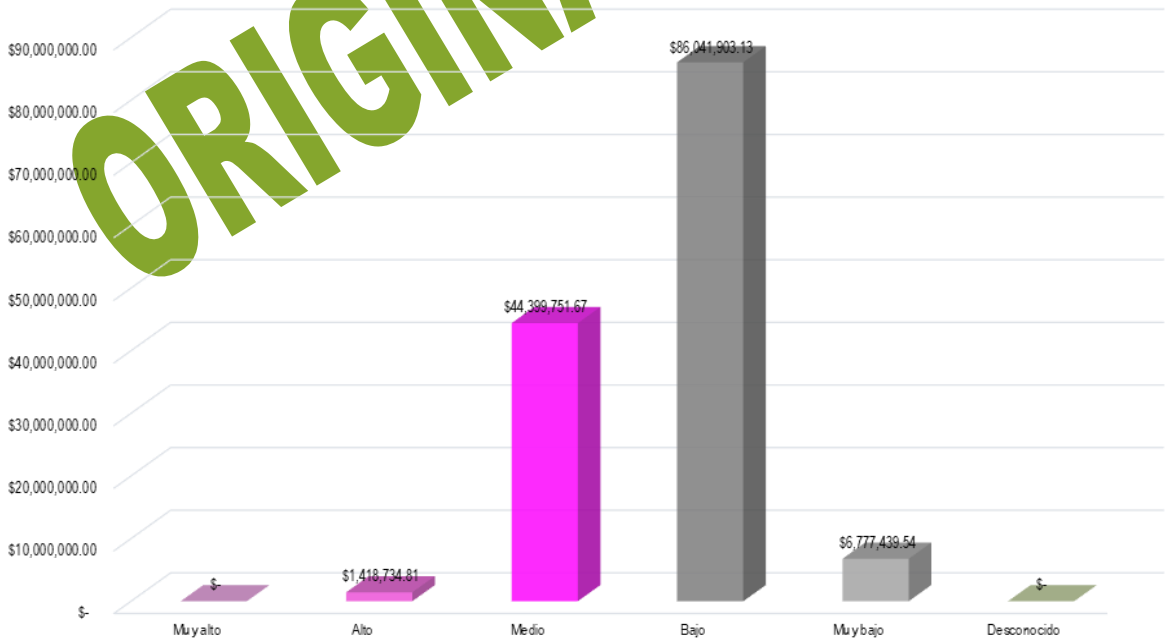

Fuente: Elaboración propia con datos obtenidos del cierre de ejercicio de 2025 entregado por el H. Ayuntamiento a través del SIMVER.

ORIGINAL ORFIS

Para el cumplimiento de los objetivos del FAISMUN, las obras y acciones se clasifican en rubros de inversión. En 2025 el municipio destinó $77,842,613.51 de este fondo para la realización de obras y/o acciones correspondientes al programa URBANIZACIÓN MUNICIPAL, lo cual significo el 56.15% del gasto total aplicado. La Gráfica Número 10 presenta los rubros de inversión en los que el municipio aplicó el recurso correspondiente al FAISMUN 2025.

Gráfica Número 10. Gasto realizado en Tihuatlán por programa en 2025.

ORIGINAL ORFIS

Fuente: Elaboración propia con datos obtenidos del cierre de ejercicio de 2025 entregado por el H. Ayuntamiento a través del SIMVER.

Inversión de FAISMUN en Zonas de Atención prioritaria (ZAP)

Con base en el decreto de la Declaratoria de Zonas de Atención Prioritaria para el año 2025, emitido por la Secretaría de Bienestar y publicado en el DOF con fecha 25 de noviembre de 2023 y donde se asignaron las ZAP urbanas y rurales del municipio de Tihuatlán, en las que de acuerdo a lo establecido en la normativa del FAISMUN, se deben invertir dichos recursos. Cabe mencionar que en las ZAP se encuentra, principalmente población con alto grado de pobreza y rezago social.

En la Gráfica Número 11 se muestra el gasto realizado en 2025 de acuerdo a la ZAP de las localidades donde se realizaron las obras y/o acciones, destaca que la mayoría del recurso proveniente del FAISMUN se ocupó en localidades con ZAP RURAL con un total de 74.39%.

Gráfica Número 11. Clasificación de acuerdo a la ZAP dónde se realizó el gasto de FAISMUN en 2025.

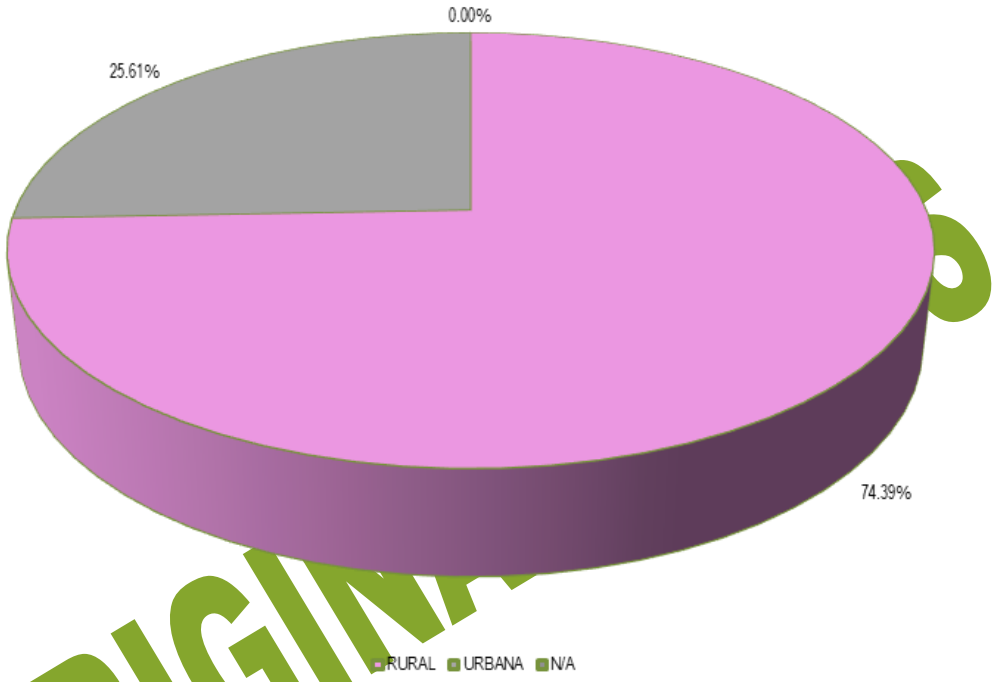

Fuente: Elaboración propia con datos obtenidos del cierre de ejercicio de 2025 entregado por el H. Ayuntamiento a través del SIMVER.

ORIGINAL

Fondo de Aportaciones para el Fortalecimiento de los Municipios y de las Demarcaciones Territoriales del Distrito Federal (FORTAMUNDF).

El gasto realizado en el municipio de Tihuatlán con el recurso proveniente de FORTAMUNDF sumó un total de $88,496,173.00 con lo cual se realizaron 35 obras y acciones. El programa al que mayor recurso se le destinó fue URBANIZACIÓN MUNICIPAL con un total de $17,660,818.54. En la Gráfica Número 12 se encuentra el gasto realizado con el recurso proveniente de FORTAMUNDF en Tihuatlán.

Gráfica Número 12. Gasto realizado en Tihuatlán con recurso proveniente de FORTAMUNDF en 2025.

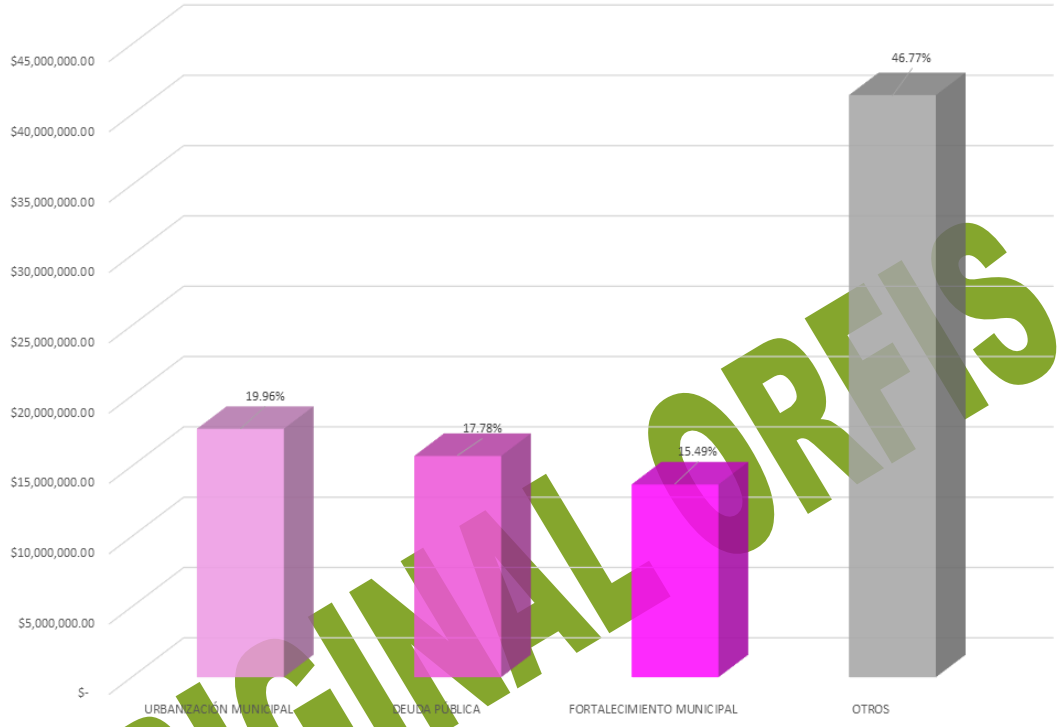

Fuente: Elaboración propia con datos obtenidos del cierre de ejercicio de 2025 entregado por el H. Ayuntamiento a través del SIMVER.

ORIGINAL ORFIS

Otros Fondos

En el ejercicio 2025, en Tihuatlán además del gasto realizado con recurso proveniente de FAISMUN y FORTAMUNDF se realizaron 8 obras con recurso proveniente de otra fuente de financiamiento: FEFMPHT; siendo URBANIZACIÓN MUNICIPAL el programa en el que mayor número de obras se realizaron, Gráfica Número 13.

Gráfica Número 13. Gasto de otras fuentes de financiamiento en el municipio de Tihuatlán en 2025.

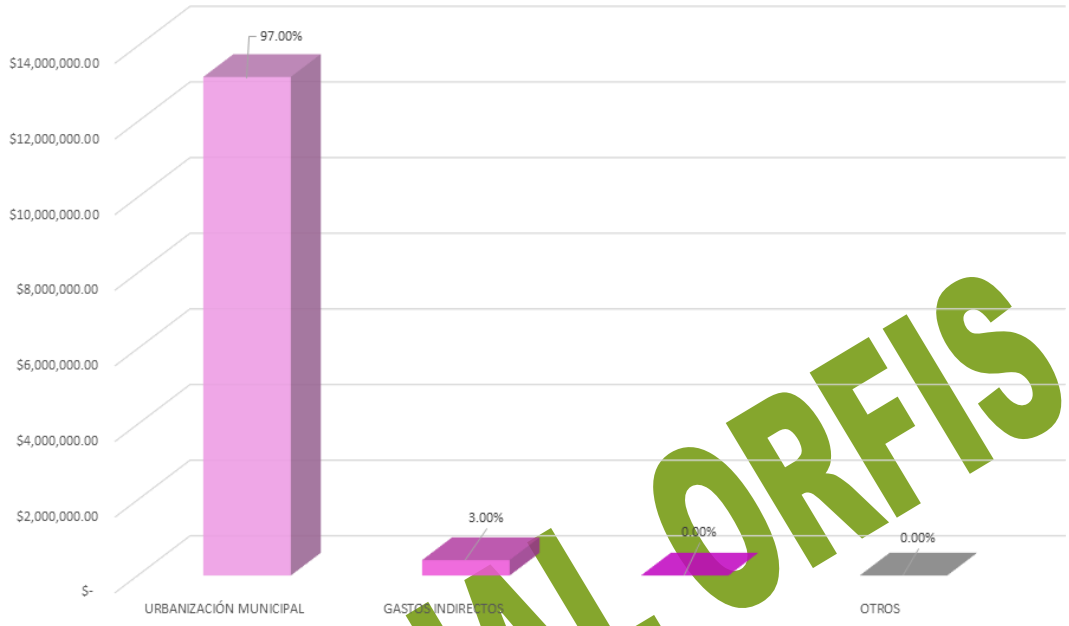

Fuente: Elaboración propia con datos obtenidos del cierre de ejercicio de 2025 entregado por el H. Ayuntamiento a través del SIMVER

ORIGINAL ORFIS

TLACHICHILCO

El municipio de Tlachichilco está ubicado en la región Huasteca Baja del estado de Veracruz; por su distribución territorial ocupa el lugar número 92 de los 212 municipios del estado de Veracruz mismo que se encuentra integrado por 77 localidades, con 10,900 habitantes ocupa el lugar 165.

De acuerdo al último Censo de Población y Vivienda realizado por el INEGI, en 2020 la población de Tlachichilco sumaba 10,900 habitantes, la cual estaba integrada por 5,593 de mujeres lo que equivale a 51.31% de la población y 5,307 de hombres, que representa el 48.69%. De los grupos quinquenales, el que mayor cantidad de población albergaba era el comprendido de 10-14 años, con un total de 10.57%.

Gráfica Número 1. Población de Tlachichilco.

ORIGINAL ORFIS

Fuente: Elaboración propia con información de INEGI

La medición de la pobreza a nivel municipal con la información publicada por CONEVAL en 2020, se tiene que el 85.34% de la población de Tlachichilco vivía en condiciones de pobreza: el 27.39% catalogado con pobreza extrema y el 57.95% con pobreza moderada; la población vulnerable alcanzó al 13.62% de la población la cual se integra por un 12.39% de población vulnerable por carencias sociales y un 1.23% vulnerables por ingresos; mientras que el 1.04% de la población de Tlachichilco se contabilizó como no pobres.

Gráfica Número 2. Situación de pobreza en el municipio de Tlachichilco.

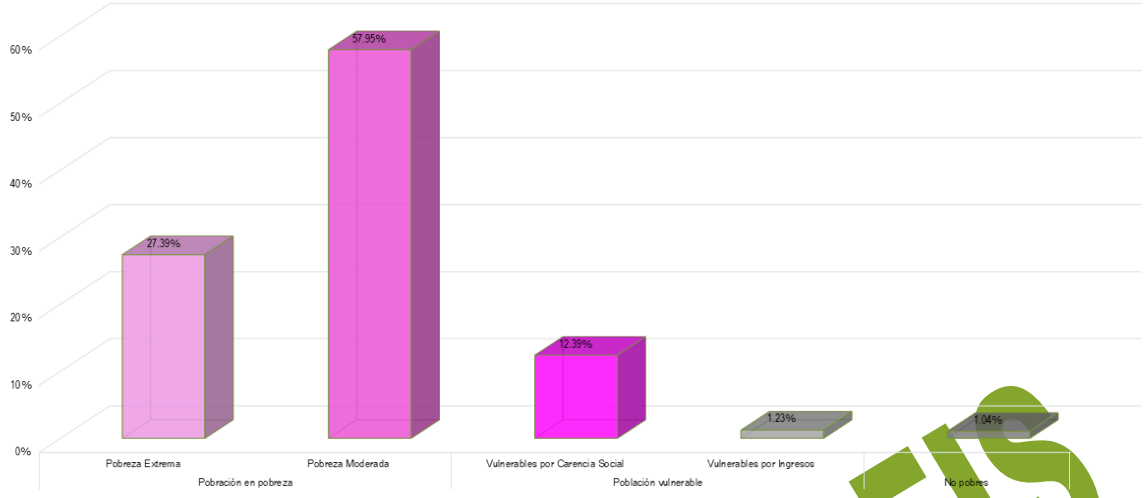

Fuente: Elaboración propia con datos de CONEVAL.

El Índice de Rezago Social emitido CONEVAL es un indicador del desarrollo social y está integrado por la medición de cuatro carencias sociales medidas en 11 variables, los resultados para Tlachichilco, se presentan en el Gráfico Número 3. En dicho gráfico se muestra que en Población de 15 años o más analfabeta; Población de 6 a 14 años que no asiste a la escuela; Población de 15 años y más con educación básica incompleta; Viviendas con piso de tierra; Viviendas que no disponen de excusado o sanitario; Viviendas que no disponen de agua entubada de la red pública; Viviendas que no disponen de drenaje; Viviendas que no disponen de energía eléctrica; Viviendas que no disponen de lavadora; y Viviendas que no disponen de refrigerador el promedio de las carencias de Tlachichilco se encuentran por encima de la media estatal.

ORIGINAL ORFIS

Gráfica Número 3. Situación de pobreza en el municipio de Tlachichilco.

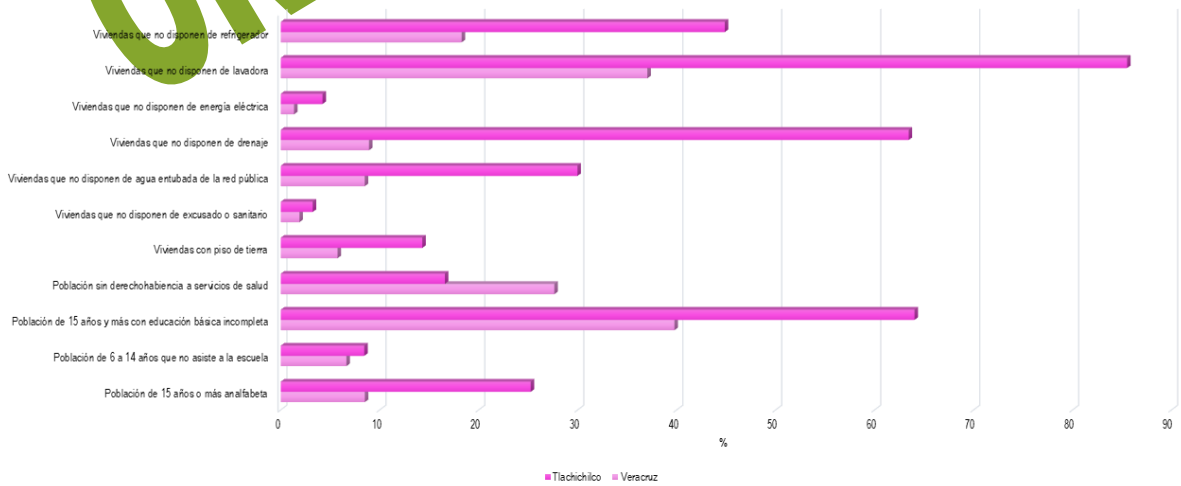

Fuente: Elaboración propia con datos de CONEVAL.

Por las características de su población, el municipio de Tlachichilco se clasifica como un municipio con grado de rezago social Muy alto ocupando la posición 14 en el estado y la 129 a nivel nacional.

La Gráfica Número 4 muestra la inversión en obras y acciones de Tlachichilco en 2025 de acuerdo al grado de rezago social de la localidad dónde se invirtió dicho recurso. Se tiene que el 40.72% del gasto se aplicó en localidades con un grado de rezago social Medio con un total de $ 20,185,814.81 en 22 obras.

Gráfica Número 4. Gasto realizado en 2025 respecto al grado de rezago de la localidad donde se realizó la obra o acción en Tlachichilco.

Fuente: Elaboración propia con datos obtenidos de CONEVAL y del cierre de ejercicio de 2025 entregado por el H. Ayuntamiento a través del SIMVER.

ORIGINAL ORFIS

Índice y grado de marginación.

Con base en el Índice de marginación generado por CONAPO realizado en 2020, como una herramienta para medir las carencias sociales de la población de Tlachichilco; el Gráfico Número 5 presenta el gasto que se realizó en este municipio de acuerdo al grado de marginación de la localidad en la que se ubicaron las obras y/o acciones. Para 2025 el 36.36% del gasto realizado fue ejecutado en localidades con un grado de marginación Alto, al gastar un total de $18,024,399.58.

Gráfico Número 5. Gasto realizado en Tlachichilco de acuerdo al grado de marginación dónde se realizó la obra y/o acción.

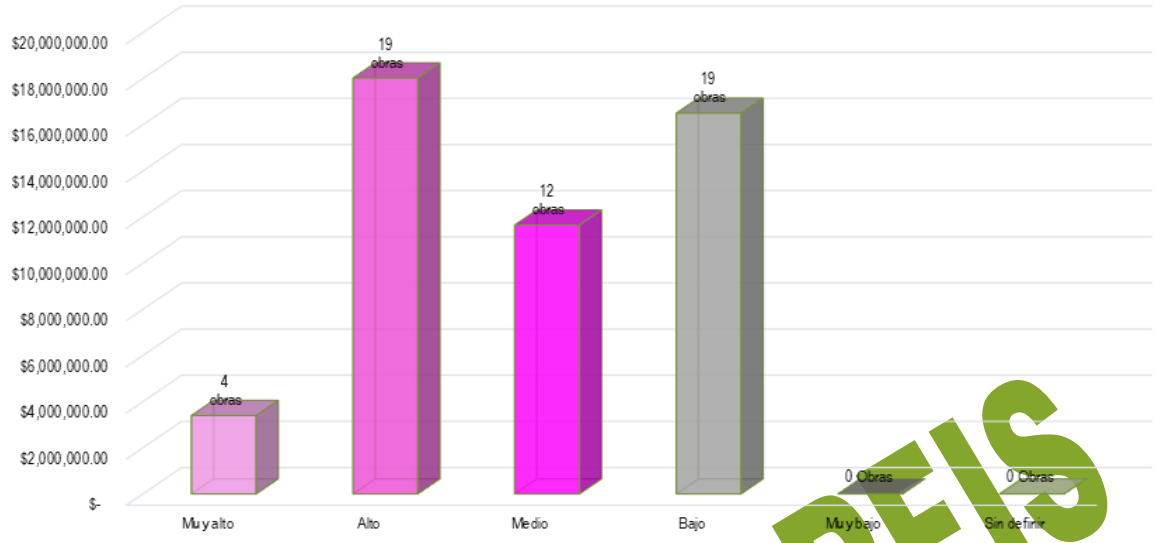

Fuente: Elaboración propia con datos obtenidos de CONEVAL y del cierre de ejercicio de 2025 entregado por el H. Ayuntamiento a través del SIMVER.

GASTO 2025

Derivado de la información presentada por el H. Ayuntamiento de Tlachichilco a través de SIMVER, se tiene que en 2025 se realizaron 43 obras y 11 acciones en el municipio, siendo URBANIZACIÓN MUNICIPAL el programa al que mayor recurso se le destino con un total de $15,624,179.69.

Gráfico Número 6. Gasto realizado en Tlachichilco por programa.

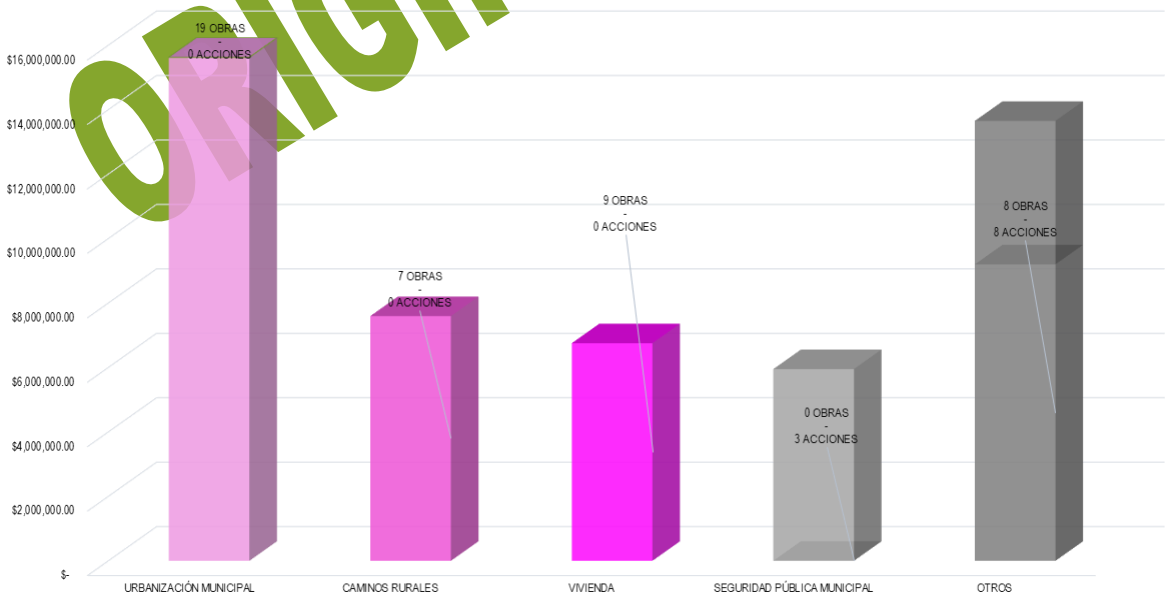

Fuente: Elaboración propia con datos obtenidos del cierre de ejercicio de 2025 entregado por el H. Ayuntamiento a través del SIMVER.

ORIGINAL ORFIS

Las obras y acciones ejecutadas en 2025 en Tlachichilco se realizaron con el recurso proveniente de 2 fuentes de financiamiento. La fuente de financiamiento que contribuyó con más recurso en el gasto que se realizó en Tlachichilco fue FAISMUN, al aportar $39,171,646.99. En la Gráfica Número 7 se presenta el gasto realizado en 2025 por fuente de financiamiento con las que se realizaron obras y acciones.

Gráfico Número 7. Gasto realizado en Tlachichilco por fuente de financiamiento en 2025

Fuente: Elaboración propia con datos obtenidos del cierre de ejercicio de 2025 entregado por el H. Ayuntamiento a través del SIMVER.

ORIGINAL ORFIS

Fondo de Aportaciones para Infraestructura Social Municipal y de las Demarcaciones del Distrito Federal (FAISMUN)

Este fondo está destinado a la ejecución de obras y acciones que tengan un impacto directo en el combate a la pobreza y el rezago social de cada municipio. Para el ejercicio 2025 en Tlachichilco se aplicó el gasto de este fondo por un monto $39,171,646.99 con el cual se realizaron 43 obras y acciones. De acuerdo al grado de rezago social de las localidades dónde se realizaron las obras y acciones se tiene que el gasto más representativo fue realizado en las que tienen un grado de rezago social MEDIO, en ellas se invirtió un total de $20,185,814.81 en 22 obras, lo cual representa un 51.53% del total del gasto realizado con el FAISMUN en Tlachichilco para 2025.

Gráfica Número 8. Gasto de FAISMUN de acuerdo al grado de rezago social de la localidad dónde se realizó el gasto.

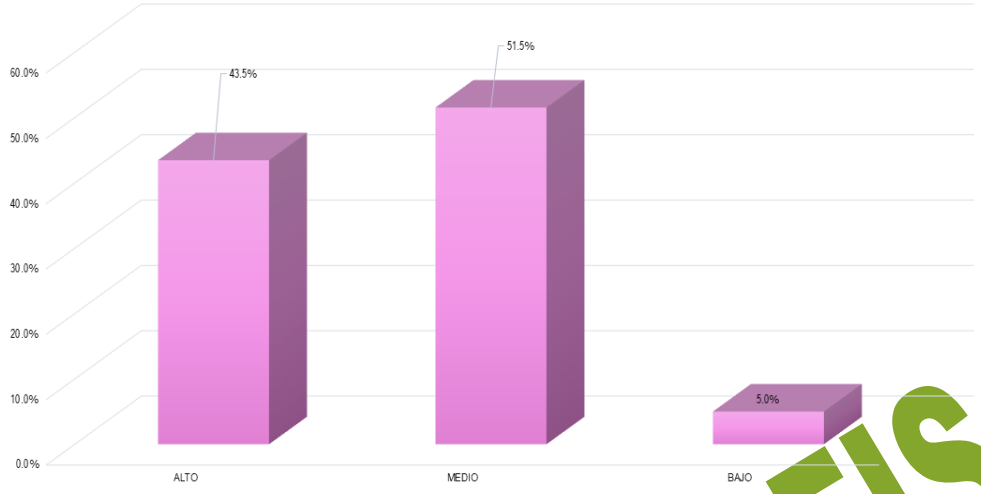

Fuente: Elaboración propia con datos obtenidos del cierre de ejercicio de 2025 entregado por el H. Ayuntamiento a través del SIMVER.

En la Gráfica Número 9 se encuentra el gasto que se realizó en Tlachichilco de acuerdo al grado de marginación de las localidades donde se realizaron las obras y acciones del FAISMUN, en este gráfico destaca que el 46.01% del gasto del FAISMUN se realizó en localidades con un grado de marginación Alto, en donde el gasto realizado ascendió a $18,024,399.58.

Gráfica Número 9. Gasto de FAISMUN de acuerdo al grado de marginación de la localidad dónde se realizó el gasto.

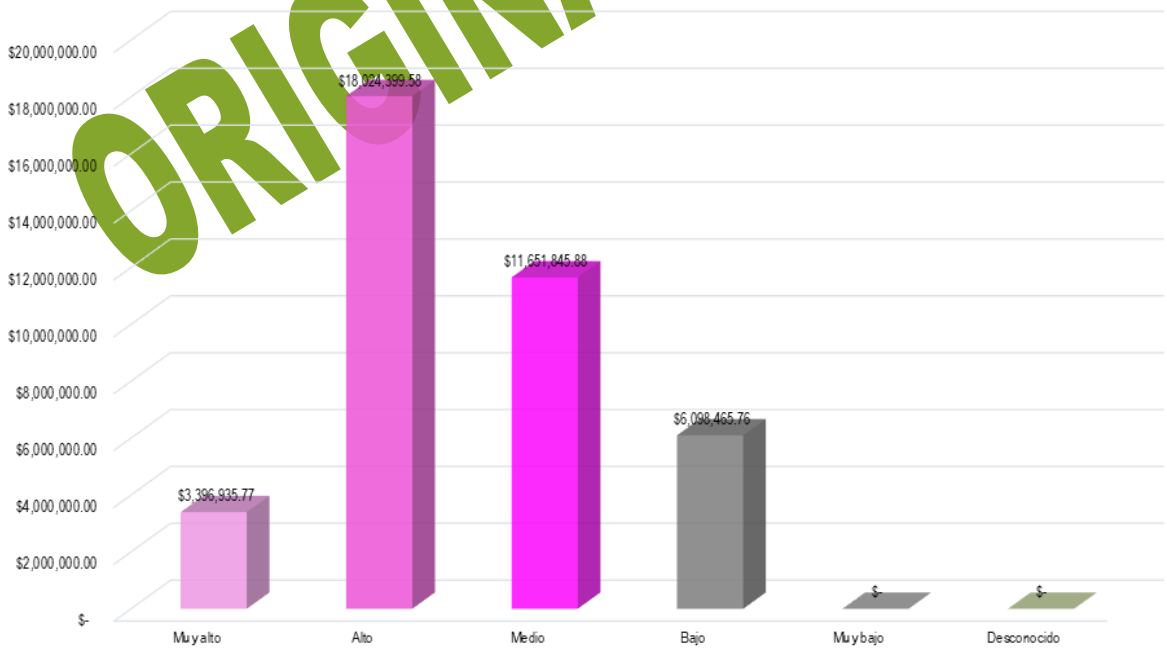

Fuente: Elaboración propia con datos obtenidos del cierre de ejercicio de 2025 entregado por el H. Ayuntamiento a través del SIMVER.

ORIGINAL ORFIS

Para el cumplimiento de los objetivos del FAISMUN, las obras y acciones se clasifican en rubros de inversión. En 2025 el municipio destinó $15,624,179.69 de este fondo para la realización de obras y/o acciones correspondientes al programa URBANIZACIÓN MUNICIPAL, lo cual significo el 39.89% del gasto total aplicado. La Gráfica Número 10 presenta los rubros de inversión en los que el municipio aplicó el recurso correspondiente al FAISMUN 2025.

Gráfica Número 10. Gasto realizado en Tlachichilco por programa en 2025.

ORIGINAL ORFIS

Fuente: Elaboración propia con datos obtenidos del cierre de ejercicio de 2025 entregado por el H. Ayuntamiento a través del SIMVER.

Inversión de FAISMUN en Zonas de Atención prioritaria (ZAP)

Con base en el decreto de la Declaratoria de Zonas de Atención Prioritaria para el año 2025, emitido por la Secretaría de Bienestar y publicado en el DOF con fecha 25 de noviembre de 2023 y donde se asignaron las ZAP urbanas y rurales del municipio de Tlachichilco, en las que de acuerdo a lo establecido en la normativa del FAISMUN, se deben invertir dichos recursos. Cabe mencionar que en las ZAP se encuentra, principalmente población con alto grado de pobreza y rezago social.

En la Gráfica Número 11 se muestra el gasto realizado en 2025 de acuerdo a la ZAP de las localidades donde se realizaron las obras y/o acciones, destaca que la mayoría del recurso proveniente del FAISMUN se ocupó en localidades con ZAP RURAL con un total de 95.00%.

Gráfica Número 11. Clasificación de acuerdo a la ZAP dónde se realizó el gasto de FAISMUN en 2025.

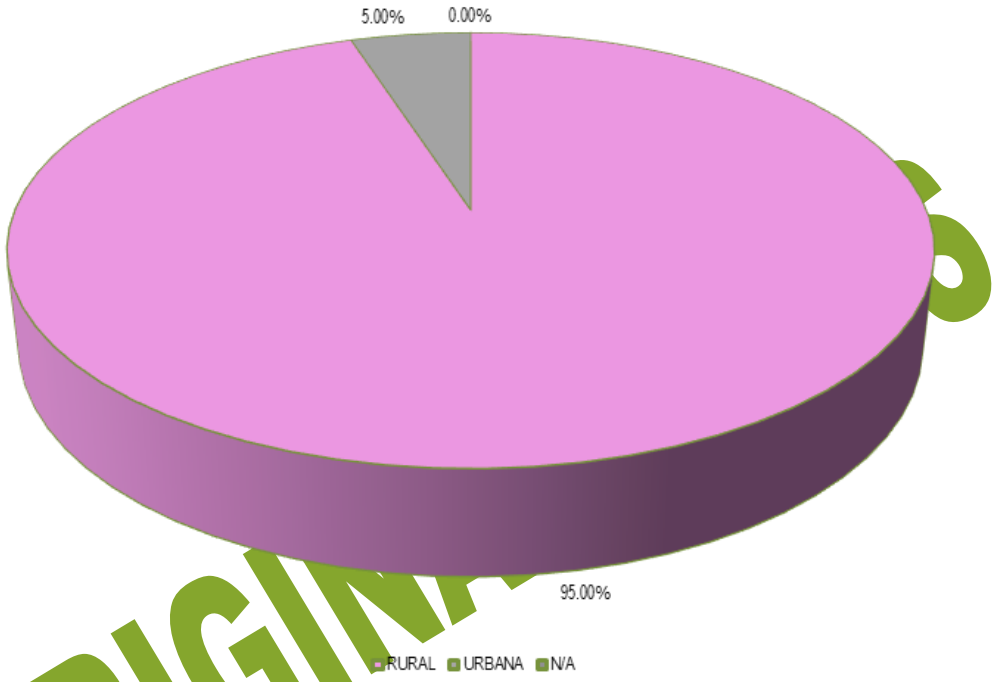

Fuente: Elaboración propia con datos obtenidos del cierre de ejercicio de 2025 entregado por el H. Ayuntamiento a través del SIMVER.

ORIGINALES

Fondo de Aportaciones para el Fortalecimiento de los Municipios y de las Demarcaciones Territoriales del Distrito Federal (FORTAMUNDF).

El gasto realizado en el municipio de Tlachichilco con el recurso proveniente de FORTAMUNDF sumó un total de $10,402,781.00 con lo cual se realizaron 11 obras y acciones. El programa al que mayor recurso se le destinó fue SEGURIDAD PÚBLICA MUNICIPAL con un total de $5,949,913.05. En la Gráfica Número 12 se encuentra el gasto realizado con el recurso proveniente de FORTAMUNDF en Tlachichilco.

Gráfica Número 12. Gasto realizado en Tlachichilco con recurso proveniente de FORTAMUNDF en 2025.

Fuente: Elaboración propia con datos obtenidos del cierre de ejercicio de 2025 entregado por el H. Ayuntamiento a través del SIMVER.

ORIGINAL ORFIS

Otros Fondos

De acuerdo a la información reportada por Tlachichilco a través de SIMVER, el gasto realizado en 2025 únicamente fue realizado con recurso proveniente de FAISMUN y FORTAMUNDF.

TLACOJALPAN

El municipio de Tlacojalpan está ubicado en la región Papaloapan del estado de Veracruz; por su distribución territorial ocupa el lugar número 138 de los 212 municipios del estado de Veracruz mismo que se encuentra integrado por 28 localidades, con 4,489 habitantes ocupa el lugar 201.

De acuerdo al último Censo de Población y Vivienda realizado por el INEGI, en 2020 la población de Tlacojalpan sumaba 4,489 habitantes, la cual estaba integrada por 2,270 de mujeres lo que equivale a 50.57% de la población y 2,219 de hombres, que representa el 49.43%. De los grupos quinquenales, el que mayor cantidad de población albergaba era el comprendido de 00-04 años, con un total de 8.98%.

Gráfica Número 1. Población de Tlacojalpan.

ORIGINAL ORFIS

Fuente: Elaboración propia con información de INEGI

La medición de la pobreza a nivel municipal Con la información publicada por CONEVAL en 2020, se tiene que el 68.22% de la población de Tlacojalpan vivía en condiciones de pobreza: el 10.88% catalogado con pobreza extrema y el 57.34% con pobreza moderada; la población vulnerable alcanzó al 25.93% de la población la cual se integra por un 15.45% de población vulnerable por carencias sociales y un 10.48% vulnerables por ingresos; mientras que el 5.85% de la población de Tlacojalpan se contabilizó como no pobres.

Gráfica Número 2. Situación de pobreza en el municipio de Tlacojalpan.

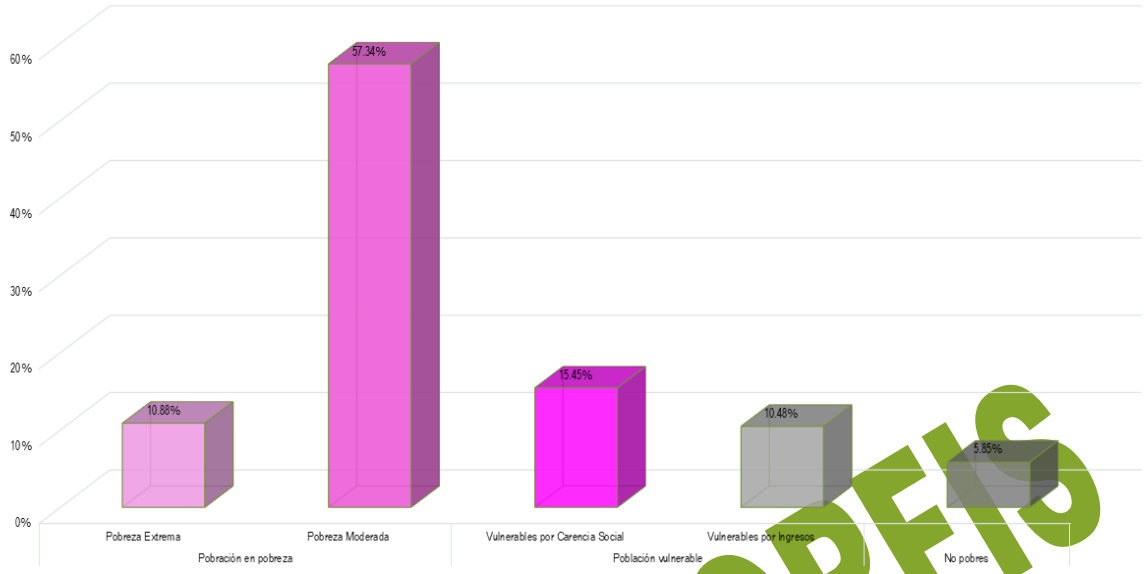

Fuente: Elaboración propia con datos de CONEVAL.

El Índice de Rezago Social emitido CONEVAL es un indicador del desarrollo social y está integrado por la medición de cuatro carencias sociales medidas en 11 variables, los resultados para Tlacojalpan, se presentan en el Gráfico Número 3. En dicho gráfico se muestra que en Población de 15 años o más analfabeta; Población de 6 a 14 años que no asiste a la escuela; Población de 15 años y más con educación básica incompleta; Viviendas que no disponen de excusado o sanitario; Viviendas que no disponen de agua entubada de la red pública; y Viviendas que no disponen de refrigerador el promedio de las carencias de Tlacojalpan se encuentran por encima de la media estatal.

Gráfica Número 3. Situación de pobreza en el municipio de Tlacojalpan.

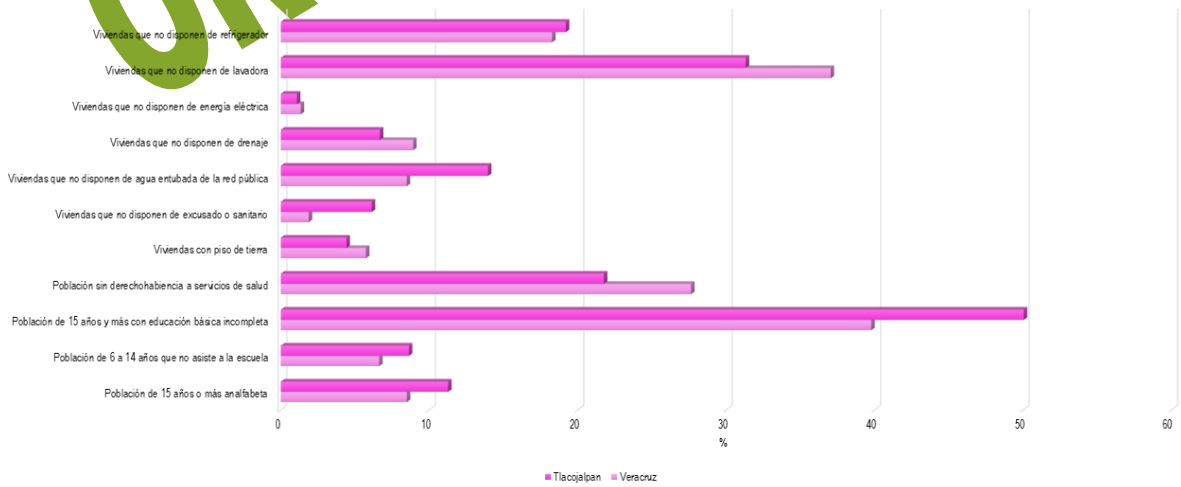

Fuente: Elaboración propia con datos de CONEVAL.

ORIGINAL ORFIS

Por las características de su población, el municipio de Tlacojalpan se clasifica como un municipio con grado de rezago social Bajo ocupando la posición 119 en el estado y la 1080 a nivel nacional.

La Gráfica Número 4 muestra la inversión en obras y acciones de Tlacojalpan en 2025 de acuerdo al grado de rezago social de la localidad dónde se invirtió dicho recurso. Se tiene que el 100.00% del gasto se aplicó en localidades con un grado de rezago social Bajo con un total de $ 23,030,238.87 en 27 obras.

Gráfica Número 4. Gasto realizado en 2025 respecto al grado de rezago de la localidad donde se realizó la obra o acción en Tlacojalpan.

Fuente: Elaboración propia con datos obtenidos de CONEVAL y del cierre de ejercicio de 2025 entregado por el H. Ayuntamiento a través del SIMVER.

ORIGINAL ORFIS

Índice y grado de marginación.

Con base en el Índice de marginación generado por CONAPO realizado en 2020, como una herramienta para medir las carencias sociales de la población de Tlacojalpan; el Gráfico Número 5 presenta el gasto que se realizó en este municipio de acuerdo al grado de marginación de la localidad en la que se ubicaron las obras y/o acciones. Para 2025 el 100.00% del gasto realizado fue ejecutado en localidades con un grado de marginación Bajo, al gastar un total de $23,030,238.87.

Gráfico Número 5. Gasto realizado en Tlacojalpan de acuerdo al grado de marginación dónde se realizó la obra y/o acción.

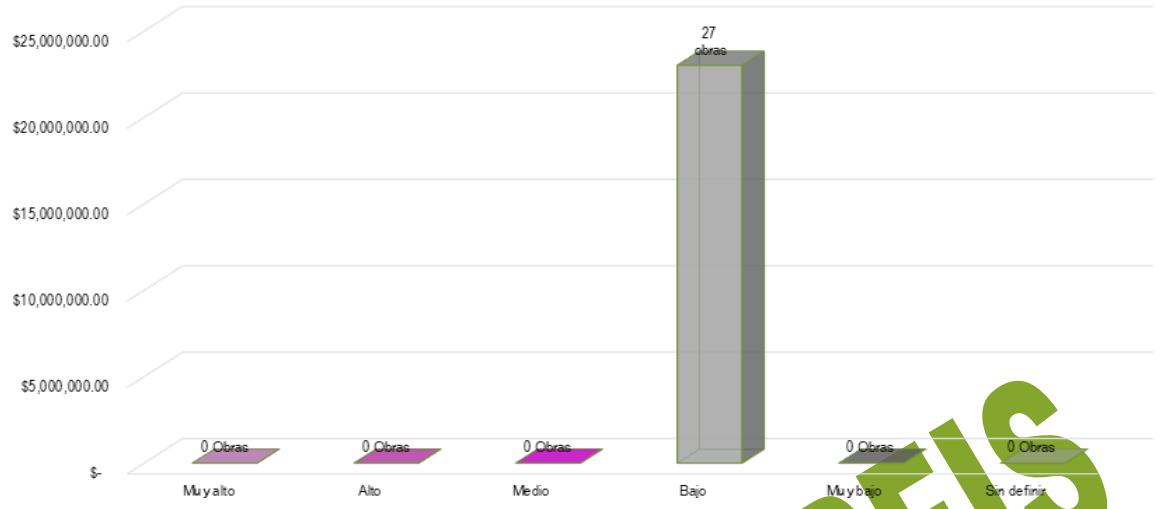

Fuente: Elaboración propia con datos obtenidos de CONEVAL y del cierre de ejercicio de 2025 entregado por el H. Ayuntamiento a través del SIMVER.

GASTO 2025

Derivado de la información presentada por el H. Ayuntamiento de Tlacojalpan a través de SIMVER, se tiene que en 2025 se realizaron 21 obras y 6 acciones en el municipio, siendo URBANIZACIÓN MUNICIPAL el programa al que mayor recurso se le destino con un total de $10,508,419.79.

Gráfico Número 6. Gasto realizado en Tlacojalpan por programa.

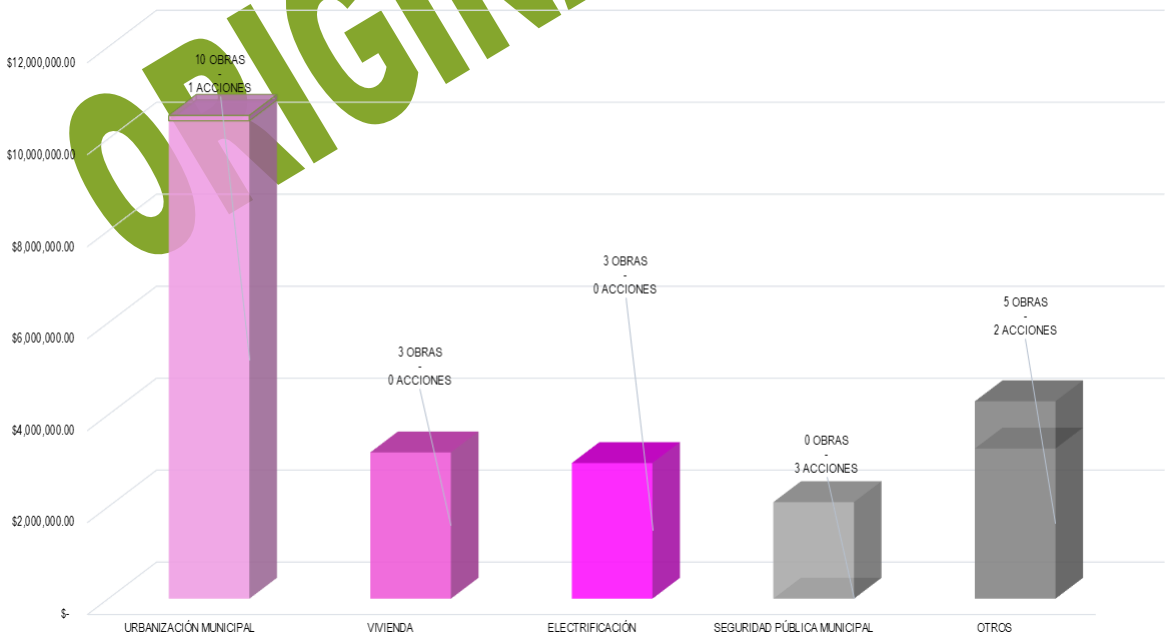

Fuente: Elaboración propia con datos obtenidos del cierre de ejercicio de 2025 entregado por el H. Ayuntamiento a través del SIMVER.

ORIGINAL ORFIS

Las obras y acciones ejecutadas en 2025 en Tlacojalpan se realizaron con el recurso proveniente de 5 fuentes de financiamiento. La fuente de financiamiento que contribuyó con más recurso en el gasto que se realizó en Tlacojalpan fue FAISMUN, al aportar $13,893,270.00. En la Gráfica Número 7 se presenta el gasto realizado en 2025 por fuente de financiamiento con las que se realizaron obras y acciones.

Gráfico Número 7. Gasto realizado en Tlacojalpan por fuente de financiamiento en 2025

Fuente: Elaboración propia con datos obtenidos del cierre de ejercicio de 2025 entregado por el H. Ayuntamiento a través del SIMVER.

ORIGINAL ORFIS

Fondo de Aportaciones para Infraestructura Social Municipal y de las Demarcaciones del Distrito Federal (FAISMUN)

Este fondo está destinado a la ejecución de obras y acciones que tengan un impacto directo en el combate a la pobreza y el rezago social de cada municipio. Para el ejercicio 2025 en Tlacojalpan se aplicó el gasto de este fondo por un monto $13,893,270.00 con el cual se realizaron 11 obras y acciones. De acuerdo al grado de rezago social de las localidades dónde se realizaron las obras y acciones se tiene que el gasto más representativo fue realizado en las que tienen un grado de rezago social BAJO, en ellas se invirtió un total de $13,893,270. en 11 obras, lo cual representa un 100.00% del total del gasto realizado con el FAISMUN en Tlacojalpan para 2025.

Gráfica Número 8. Gasto de FAISMUN de acuerdo al grado de rezago social de la localidad dónde se realizó el gasto.

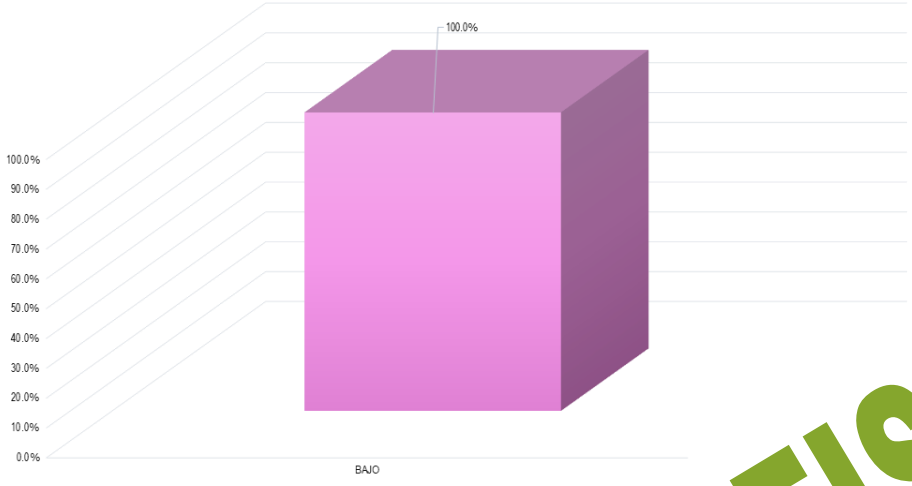

Fuente: Elaboración propia con datos obtenidos del cierre de ejercicio de 2025 entregado por el H. Ayuntamiento a través del SIMVER.

En la Gráfica Número 9 se encuentra el gasto que se realizó en Tlacojalpan de acuerdo al grado de marginación de las localidades donde se realizaron las obras y acciones del FAISMUN, en este gráfico destaca que el 100.00% del gasto del FAISMUN se realizó en localidades con un grado de marginación Bajo, en donde el gasto realizado ascendió a $13,893,270.00.

Gráfica Número 9. Gasto de FAISMUN de acuerdo al grado de marginación de la localidad dónde se realizó el gasto.

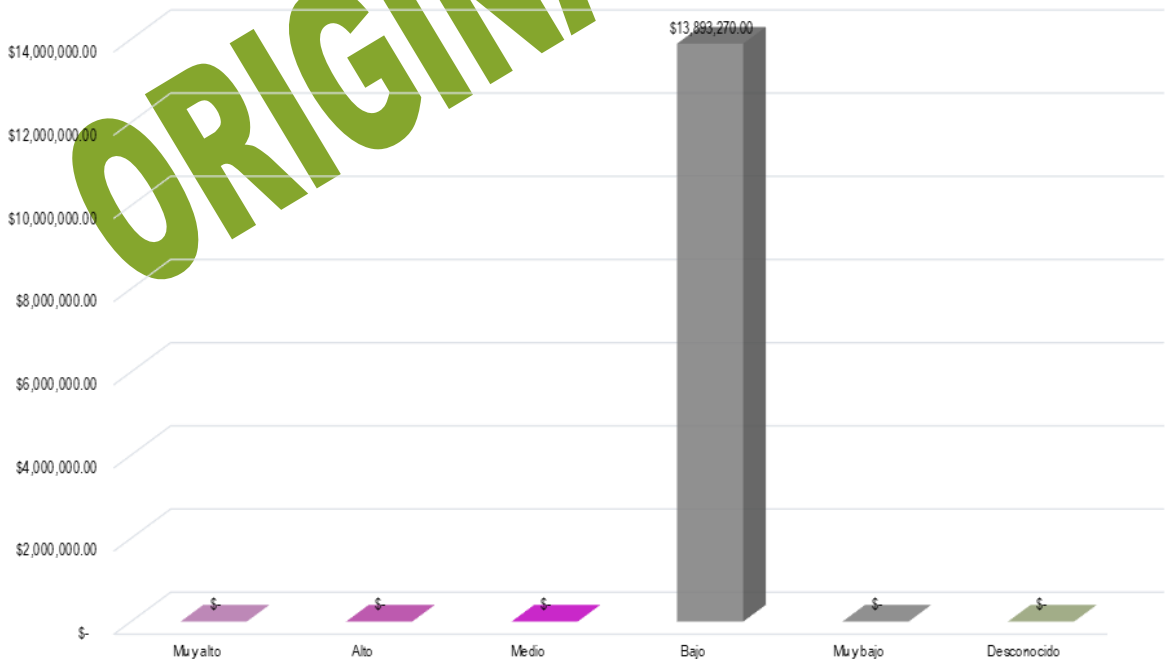

Fuente: Elaboración propia con datos obtenidos del cierre de ejercicio de 2025 entregado por el H. Ayuntamiento a través del SIMVER.

ORIGINAL ORFIS

Para el cumplimiento de los objetivos del FAISMUN, las obras y acciones se clasifican en rubros de inversión. En 2025 el municipio destinó $9,084,755.14 de este fondo para la realización de obras y/o acciones correspondientes al programa URBANIZACIÓN MUNICIPAL, lo cual significo el 65.39% del gasto total aplicado. La Gráfica Número 10 presenta los rubros de inversión en los que el municipio aplicó el recurso correspondiente al FAISMUN 2025.

Gráfica Número 10. Gasto realizado en Tlacojalpan por programa en 2025.

ORIGINAL ORFIS

Fuente: Elaboración propia con datos obtenidos del cierre de ejercicio de 2025 entregado por el H. Ayuntamiento a través del SIMVER.

Inversión de FAISMUN en Zonas de Atención prioritaria (ZAP)

Con base en el decreto de la Declaratoria de Zonas de Atención Prioritaria para el año 2025, emitido por la Secretaría de Bienestar y publicado en el DOF con fecha 25 de noviembre de 2023 y donde se asignaron las ZAP urbanas y rurales del municipio de Tlacojalpan, en las que de acuerdo a lo establecido en la normativa del FAISMUN, se deben invertir dichos recursos. Cabe mencionar que en las ZAP se encuentra, principalmente población con alto grado de pobreza y rezago social.

En la Gráfica Número 11 se muestra el gasto realizado en 2025 de acuerdo a la ZAP de las localidades donde se realizaron las obras y/o acciones, destaca que la mayoría del recurso proveniente del FAISMUN se ocupó en localidades con ZAP URBANO con un total de 88.51%.

Gráfica Número 11. Clasificación de acuerdo a la ZAP dónde se realizó el gasto de FAISMUN en 2025.

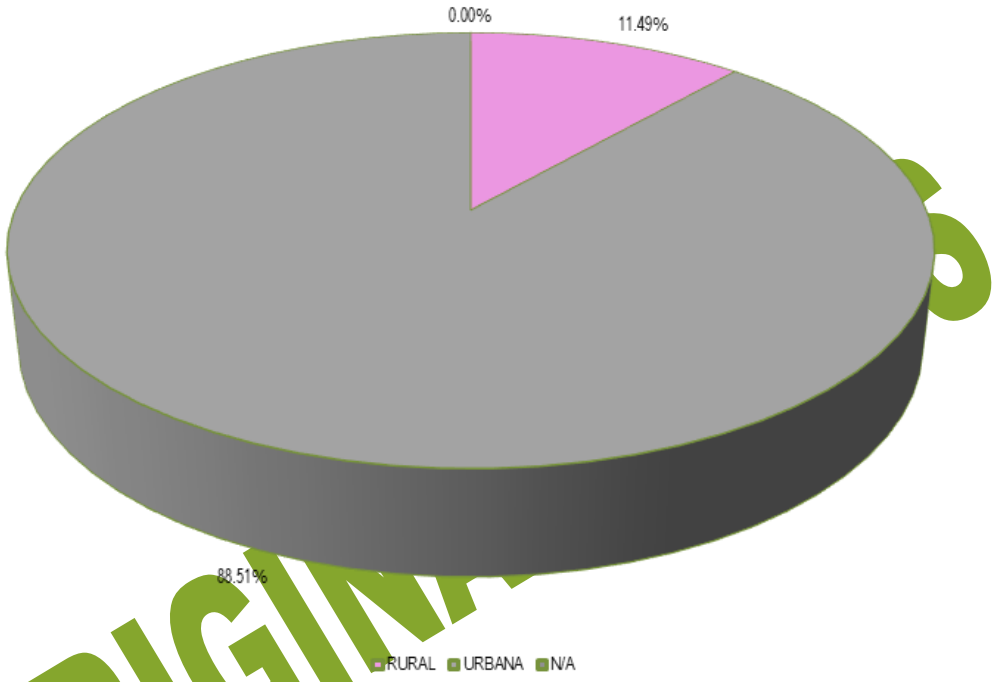

Fuente: Elaboración propia con datos obtenidos del cierre de ejercicio de 2025 entregado por el H. Ayuntamiento a través del SIMVER.

ORIGINALES

Fondo de Aportaciones para el Fortalecimiento de los Municipios y de las Demarcaciones Territoriales del Distrito Federal (FORTAMUNDF).

El gasto realizado en el municipio de Tlacojalpan con el recurso proveniente de FORTAMUNDF sumó un total de $4,284,228.00 con lo cual se realizaron 8 obras y acciones. El programa al que mayor recurso se le destinó fue SEGURIDAD PÚBLICA MUNICIPAL con un total de $2,098,990.84. En la Gráfica Número 12 se encuentra el gasto realizado con el recurso proveniente de FORTAMUNDF en Tlacojalpan.

Gráfica Número 12. Gasto realizado en Tlacojalpan con recurso proveniente de FORTAMUNDF en 2025.

Fuente: Elaboración propia con datos obtenidos del cierre de ejercicio de 2025 entregado por el H. Ayuntamiento a través del SIMVER.

ORIGINAL ORFIS

Otros Fondos

En el ejercicio 2025, en Tlacojalpan además del gasto realizado con recurso proveniente de FAISMUN y FORTAMUNDF se realizaron 8 obras con recurso proveniente de otras 3 fuentes de financiamiento: FAISMUN 2024, FEFMPHT, FORTAMUNDF 2024; siendo VIVIENDA el programa en el que mayor número de obras se realizaron, Gráfica Número 13.

Gráfica Número 13. Gasto de otras fuentes de financiamiento en el municipio de Tlacojalpan en 2025.

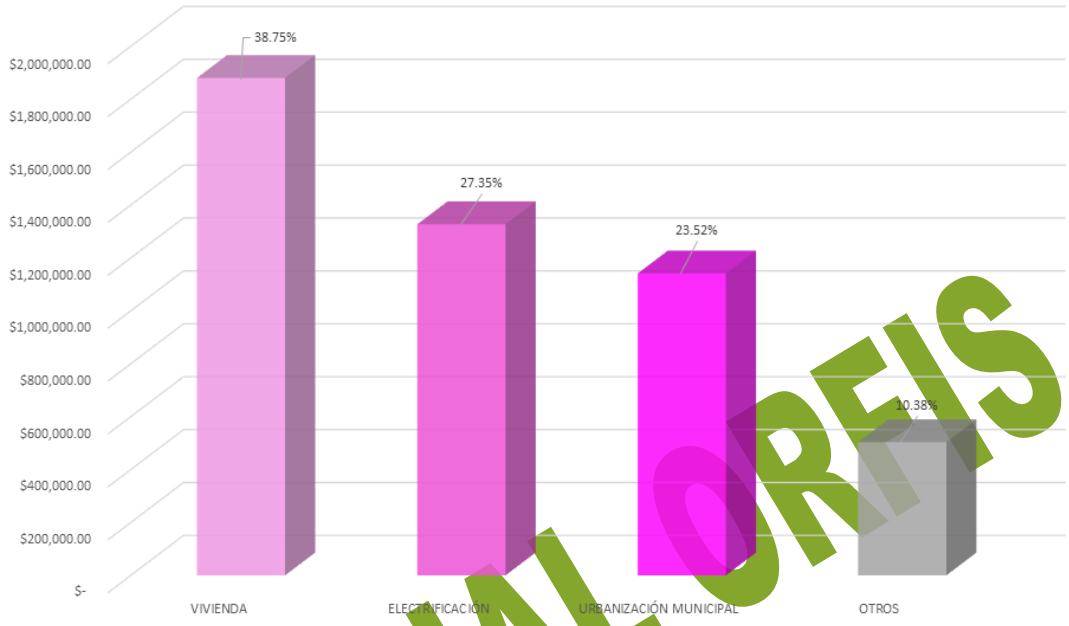

Fuente: Elaboración propia con datos obtenidos del cierre de ejercicio de 2025 entregado por el H. Ayuntamiento a través del SIMVER.

ORIGINAL ORFIS

TLACOLULAN

El municipio de Tlacolulan está ubicado en la región Capital del estado de Veracruz; por su distribución territorial ocupa el lugar número 124 de los 212 municipios del estado de Veracruz mismo que se encuentra integrado por 39 localidades, con 11,685 habitantes ocupa el lugar 155.

De acuerdo al último Censo de Población y Vivienda realizado por el INEGI, en 2020 la población de Tlacolulan sumaba 11,685 habitantes, la cual estaba integrada por 5,934 de mujeres lo que equivale a 50.78% de la población y 5,751 de hombres, que representa el 49.22%. De los grupos quinquenales, el que mayor cantidad de población albergaba era el comprendido de 05-09 años, con un total de 11.83%.

Gráfica Número 1. Población de Tlacolulan.

ORIGINAL ORFIS

Fuente: Elaboración propia con información de INEGI

La medición de la pobreza a nivel municipal con la información publicada por CONEVAL en 2020, se tiene que el 82.22% de la población de Tlacolulan vivía en condiciones de pobreza: el 17.90% catalogado con pobreza extrema y el 64.32% con pobreza moderada; la población vulnerable alcanzó al 15.68% de la población la cual se integra por un 14.74% de población vulnerable por carencias sociales y un 0.94% vulnerables por ingresos; mientras que el 2.10% de la población de Tlacolulan se contabilizó como no pobres.

Gráfica Número 2. Situación de pobreza en el municipio de Tlacolulan.

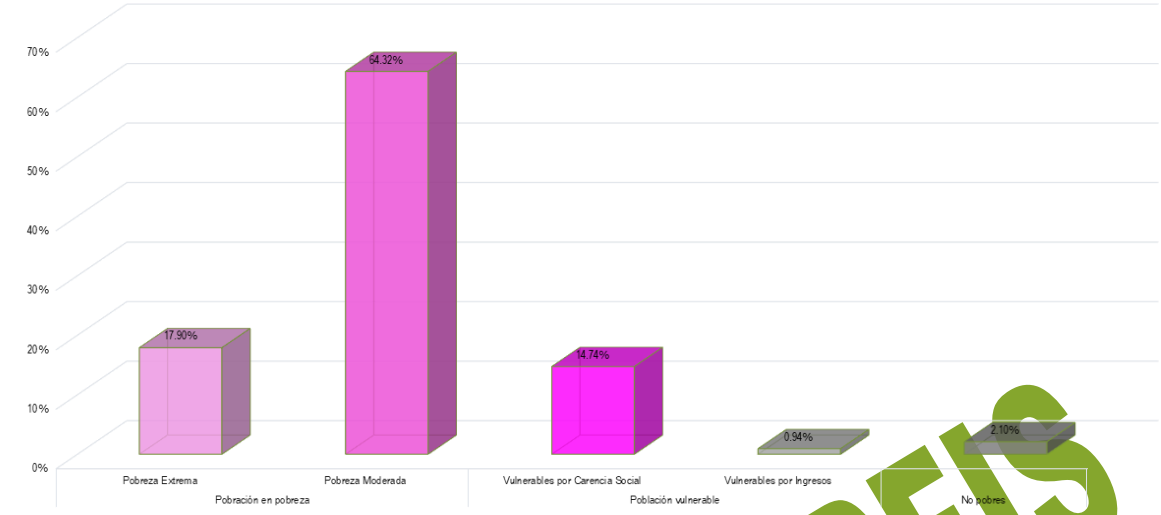

Fuente: Elaboración propia con datos de CONEVAL.

El Índice de Rezago Social emitido CONEVAL es un indicador del desarrollo social y está integrado por la medición de cuatro carencias sociales medidas en 11 variables, los resultados para Tlacolulan, se presentan en el Gráfico Número 3. En dicho gráfico se muestra que en Población de 15 años o más analfabeta; Población de 15 años y más con educación básica incompleta; Viviendas con piso de tierra; Viviendas que no disponen de excusado o sanitario; Viviendas que no disponen de drenaje; Viviendas que no disponen de energía eléctrica; Viviendas que no disponen de lavadora; y Viviendas que no disponen de refrigerador el promedio de las carencias de Tlacolulan se encuentran por encima de la media estatal.

Gráfica Número 3. Situación de pobreza en el municipio de Tlacolulan.

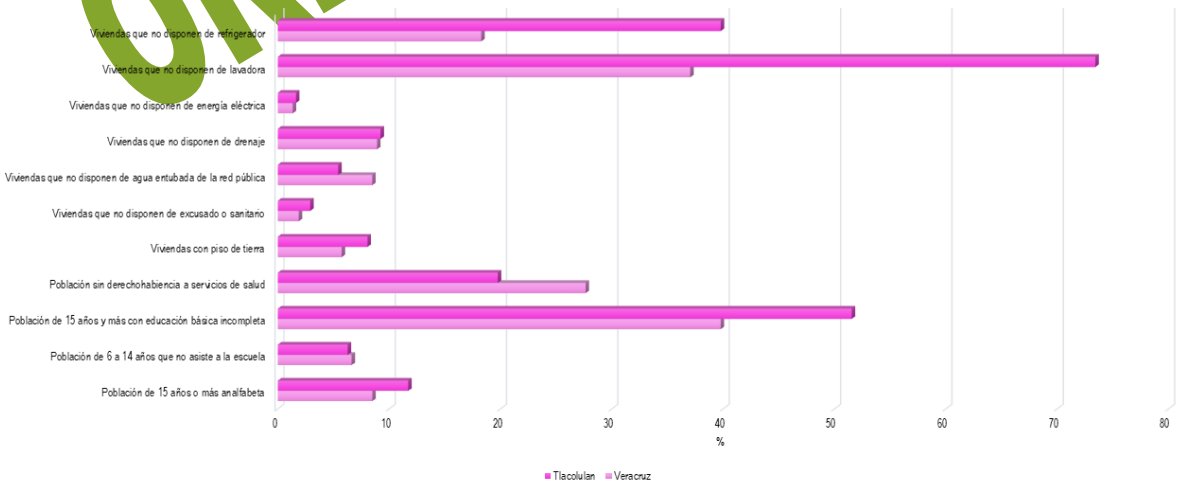

Fuente: Elaboración propia con datos de CONEVAL.

ORIGINAL ORFIS

Por las características de su población, el municipio de Tlacolulan se clasifica como un municipio con grado de rezago social Medio ocupando la posición 73 en el estado y la 687 a nivel nacional.

La Gráfica Número 4 muestra la inversión en obras y acciones de Tlacolulan en 2025 de acuerdo al grado de rezago social de la localidad dónde se invirtió dicho recurso. Se tiene que el 83.17% del gasto se aplicó en localidades con un grado de rezago social Bajo con un total de $ 33,123,548.41 en 26 obras.

Gráfica Número 4. Gasto realizado en 2025 respecto al grado de rezago de la localidad donde se realizó la obra o acción en Tlacolulan.

Fuente: Elaboración propia con datos obtenidos de CONEVAL y del cierre de ejercicio de 2025 entregado por el H. Ayuntamiento a través del SIMVER.

ORIGINAL ORFIS

Índice y grado de marginación.

Con base en el Índice de marginación generado por CONAPO realizado en 2020, como una herramienta para medir las carencias sociales de la población de Tlacolulan; el Gráfico Número 5 presenta el gasto que se realizó en este municipio de acuerdo al grado de marginación de la localidad en la que se ubicaron las obras y/o acciones. Para 2025 el 44.80% del gasto realizado fue ejecutado en localidades con un grado de marginación Bajo, al gastar un total de $17,842,967.01.

Gráfico Número 5. Gasto realizado en Tlacolulan de acuerdo al grado de marginación dónde se realizó la obra y/o acción.

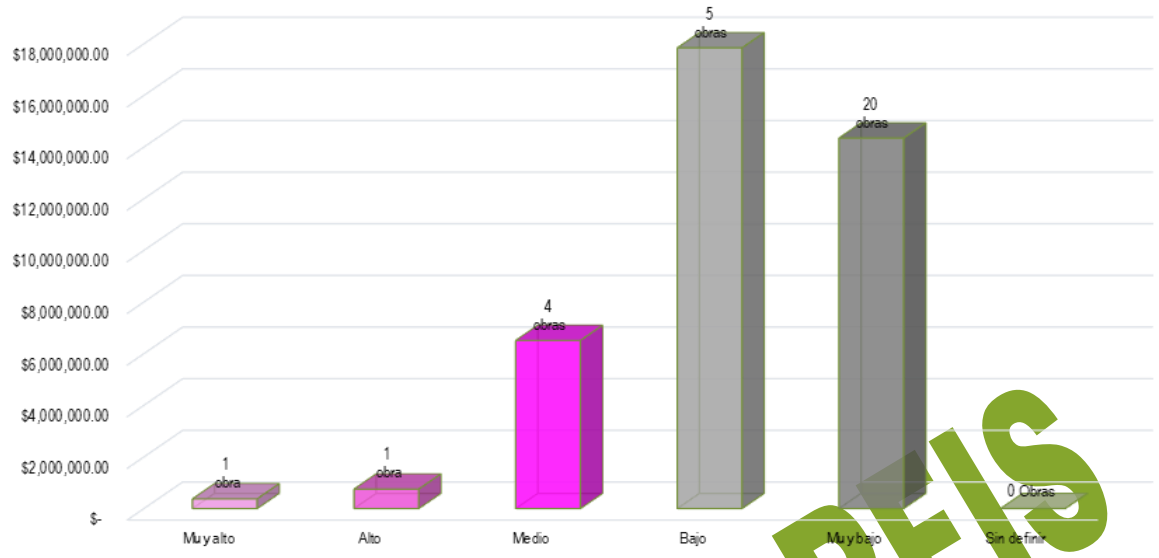

Fuente: Elaboración propia con datos obtenidos de CONEVAL y del cierre de ejercicio de 2025 entregado por el H. Ayuntamiento a través del SIMVER.

GASTO 2025

Derivado de la información presentada por el H. Ayuntamiento de Tlacolulan a través de SIMVER, se tiene que en 2025 se realizaron 12 obras y 19 acciones en el municipio, siendo VIVIENDA el programa al que mayor recurso se le destino con un total de $13,227,446.21.

Gráfico Número 6. Gasto realizado en Tlacolulan por programa.

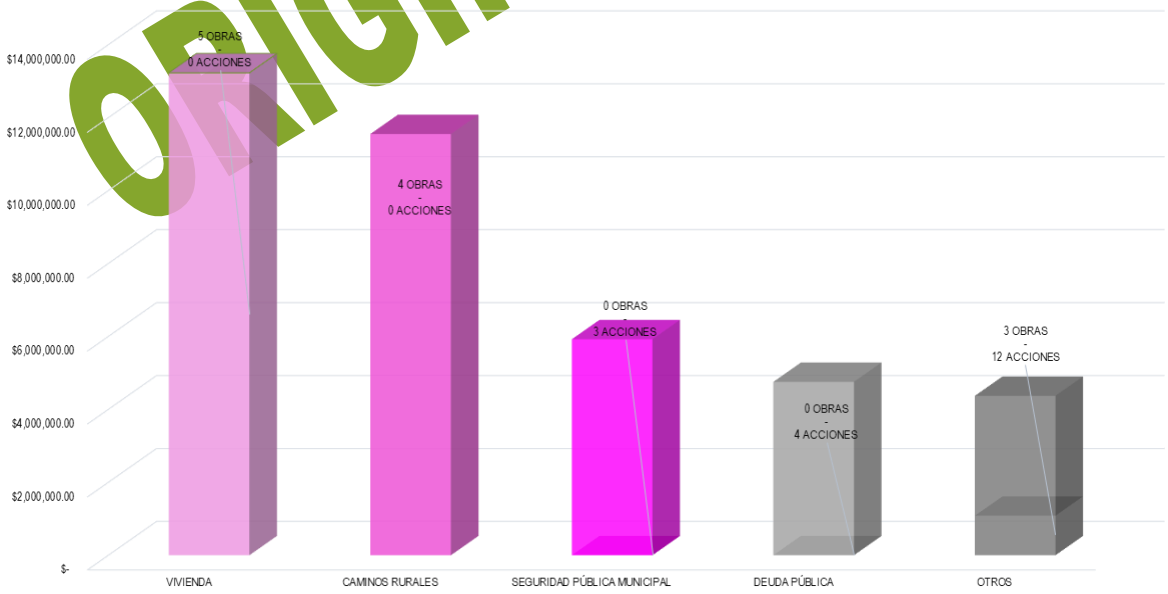

Fuente: Elaboración propia con datos obtenidos del cierre de ejercicio de 2025 entregado por el H. Ayuntamiento a través del SIMVER.

ORIGINAL ORFIS

Las obras y acciones ejecutadas en 2025 en Tlacolulan se realizaron con el recurso proveniente de 4 fuentes de financiamiento. La fuente de financiamiento que contribuyó con más recurso en el gasto que se realizó en Tlacolulan fue FAISMUN, al aportar $18,616,338.01. En la Gráfica Número 7 se presenta el gasto realizado en 2025 por fuente de financiamiento con las que se realizaron obras y acciones.

Gráfico Número 7. Gasto realizado en Tlacolulan por fuente de financiamiento en 2025

Fuente: Elaboración propia con datos obtenidos del cierre de ejercicio de 2025 entregado por el H. Ayuntamiento a través del SIMVER.

ORIGINAL ORFIS

Fondo de Aportaciones para Infraestructura Social Municipal y de las Demarcaciones del Distrito Federal (FAISMUN)

Este fondo está destinado a la ejecución de obras y acciones que tengan un impacto directo en el combate a la pobreza y el rezago social de cada municipio. Para el ejercicio 2025 en Tlacolulan se aplicó el gasto de este fondo por un monto $18,616,338.01 con el cual se realizaron 10 obras y acciones. De acuerdo al grado de rezago social de las localidades dónde se realizaron las obras y acciones se tiene que el gasto más representativo fue realizado en las que tienen un grado de rezago social BAJO, en ellas se invirtió un total de $11,912,510.58 en 5 obras, lo cual representa un 63.99% del total del gasto realizado con el FAISMUN en Tlacolulan para 2025.

Gráfica Número 8. Gasto de FAISMUN de acuerdo al grado de rezago social de la localidad dónde se realizó el gasto.

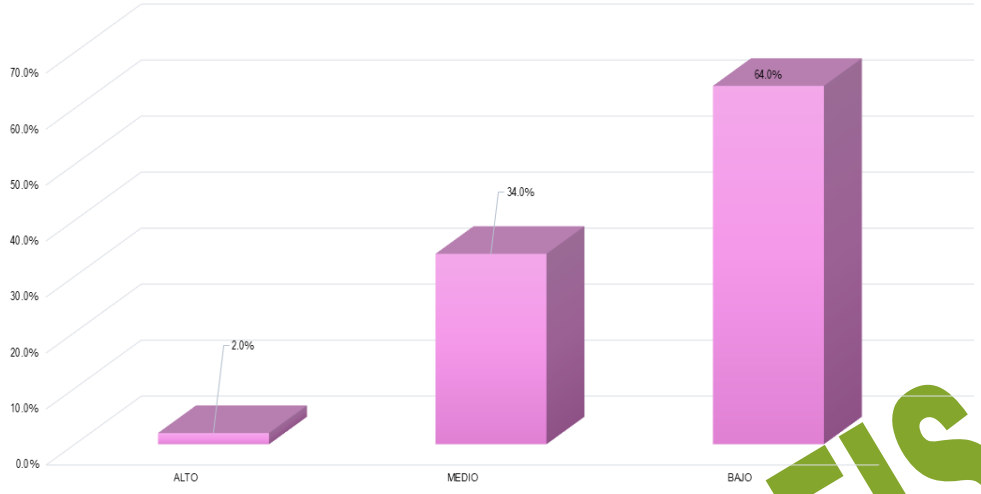

Fuente: Elaboración propia con datos obtenidos del cierre de ejercicio de 2025 entregado por el H. Ayuntamiento a través del SIMVER.

En la Gráfica Número 9 se encuentra el gasto que se realizó en Tlacolulan de acuerdo al grado de marginación de las localidades donde se realizaron las obras y acciones del FAISMUN, en este gráfico destaca que el 41.81% del gasto del FAISMUN se realizó en localidades con un grado de marginación Bajo, en donde el gasto realizado ascendió a $7,783,901.18.

Gráfica Número 9. Gasto de FAISMUN de acuerdo al grado de marginación de la localidad dónde se realizó el gasto.

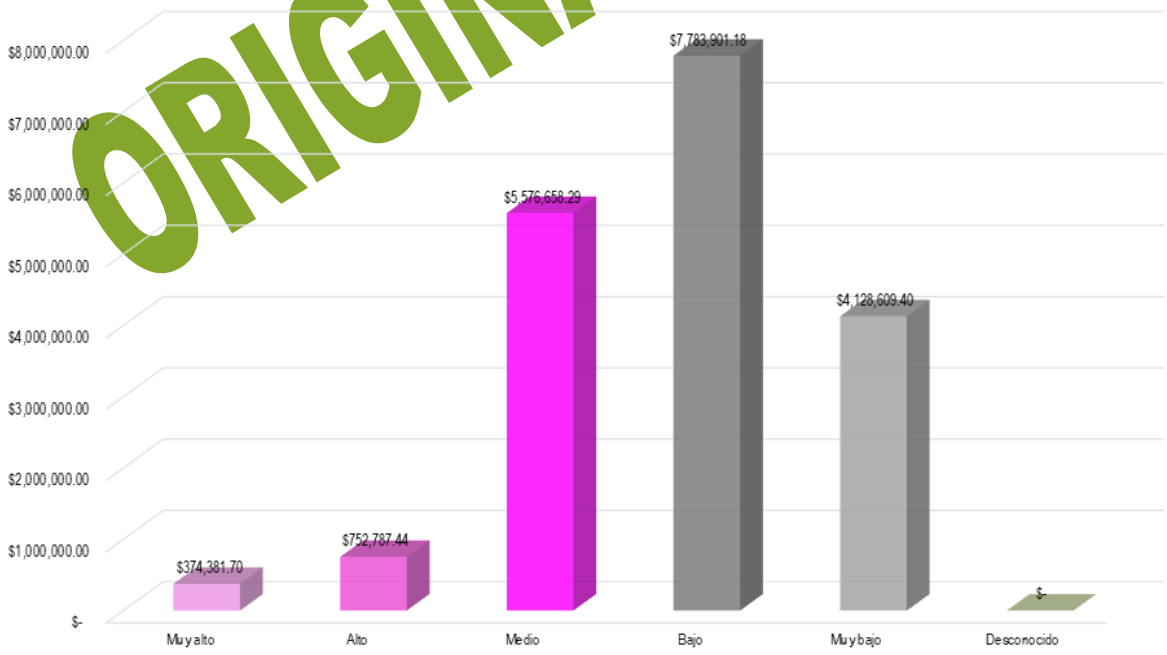

Fuente: Elaboración propia con datos obtenidos del cierre de ejercicio de 2025 entregado por el H. Ayuntamiento a través del SIMVER.

ORIGINAL ORFIS

Para el cumplimiento de los objetivos del FAISMUN, las obras y acciones se clasifican en rubros de inversión. En 2025 el municipio destinó $12,295,093.47 de este fondo para la realización de obras y/o acciones correspondientes al programa VIVIENDA, lo cual significo el 66.04% del gasto total aplicado. La Gráfica Número 10 presenta los rubros de inversión en los que el municipio aplicó el recurso correspondiente al FAISMUN 2025.

Gráfica Número 10. Gasto realizado en Tlacolulan por programa en 2025.

Fuente: Elaboración propia con datos obtenidos del cierre de ejercicio de 2025 entregado por el H. Ayuntamiento a través del SIMVER.

ORIGINAL ORFIS

Inversión de FAISMUN en Zonas de Atención prioritaria (ZAP)

Con base en el decreto de la Declaratoria de Zonas de Atención Prioritaria para el año 2025, emitido por la Secretaría de Bienestar y publicado en el DOF con fecha 25 de noviembre de 2023 y donde se asignaron las ZAP urbanas y rurales del municipio de Tlacolulan, en las que de acuerdo a lo establecido en la normativa del FAISMUN, se deben invertir dichos recursos. Cabe mencionar que en las ZAP se encuentra, principalmente población con alto grado de pobreza y rezago social.

En la Gráfica Número 11 se muestra el gasto realizado en 2025 de acuerdo a la ZAP de las localidades donde se realizaron las obras y/o acciones, destaca que la mayoría del recurso proveniente del FAISMUN se ocupó en localidades con ZAP RURAL con un total de 77.82%.

Gráfica Número 11. Clasificación de acuerdo a la ZAP dónde se realizó el gasto de FAISMUN en 2025.

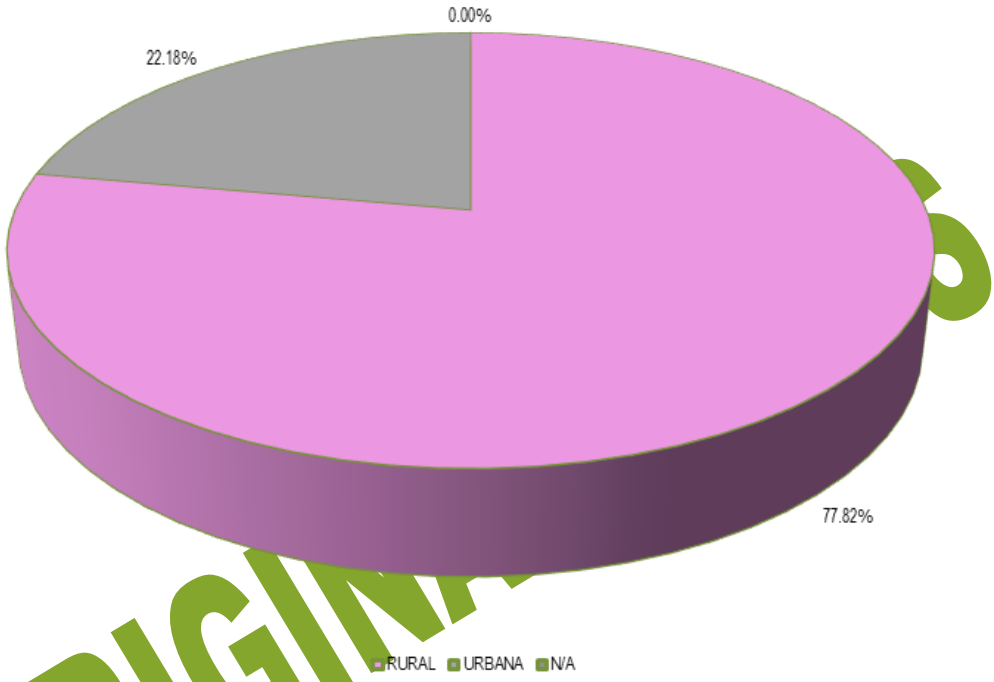

Fuente: Elaboración propia con datos obtenidos del cierre de ejercicio de 2025 entregado por el H. Ayuntamiento a través del SIMVER.

ORIGINALES

Fondo de Aportaciones para el Fortalecimiento de los Municipios y de las Demarcaciones Territoriales del Distrito Federal (FORTAMUNDF).

El gasto realizado en el municipio de Tlacolulan con el recurso proveniente de FORTAMUNDF sumó un total de $11,151,972.00 con lo cual se realizaron 19 obras y acciones. El programa al que mayor recurso se le destinó fue SEGURIDAD PÚBLICA MUNICIPAL con un total de $5,923,515.69. En la Gráfica Número 12 se encuentra el gasto realizado con el recurso proveniente de FORTAMUNDF en Tlacolulan.

Gráfica Número 12. Gasto realizado en Tlacolulan con recurso proveniente de FORTAMUNDF en 2025.

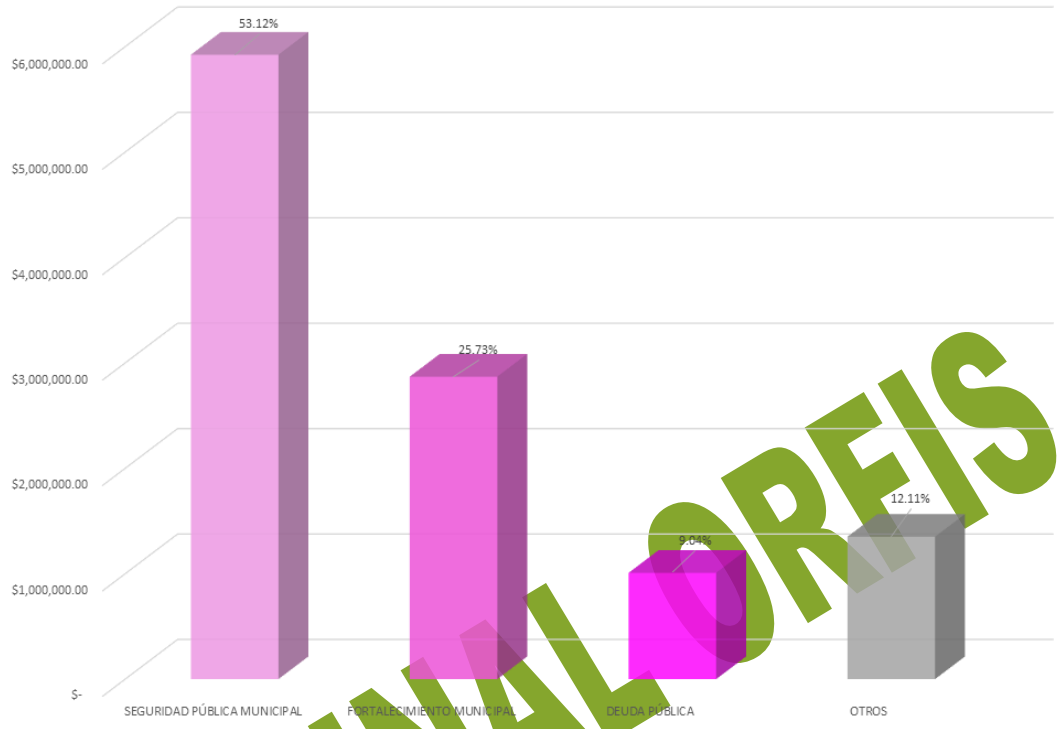

Fuente: Elaboración propia con datos obtenidos del cierre de ejercicio de 2025 entregado por el H. Ayuntamiento a través del SIMVER.

ORIGINAL ORFIS

Otros Fondos

En el ejercicio 2025, en Tlacolulan además del gasto realizado con recurso proveniente de FAISMUN y FORTAMUNDF se realizó 2 con recurso proveniente de otras 2 fuentes de financiamiento: INT SUBSIDIO SEFIPLAN, SUBSIDIO SEFIPLAN 2024, siendo CAMINOS RURALES, Gráfica Número 13.

De acuerdo a la información reportada por Tlacolulan a través de SIMVER, el gasto realizado en 2025 únicamente fue realizado con recurso proveniente de FAISMUN y FORTAMUNDF.

Gráfica Número 13. Gasto de otras fuentes de financiamiento en el municipio de Tlacolulan en 2025.

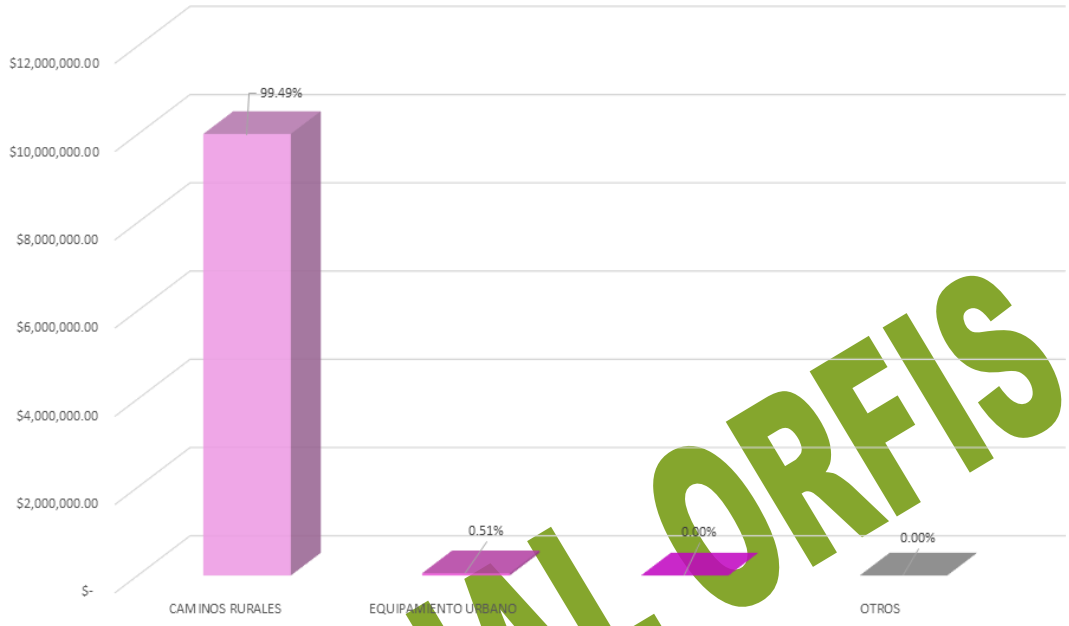

Fuente: Elaboración propia con datos obtenidos del cierre de ejercicio de 2025 entregado por el H. Ayuntamiento a través del SIMVER

ORIGINAL ORFIS

TLACOTALPAN

El municipio de Tlacotalpan está ubicado en la región Papaloapan del estado de Veracruz; por su distribución territorial ocupa el lugar número 34 de los 212 municipios del estado de Veracruz mismo que se encuentra integrado por 183 localidades, con 12,898 habitantes ocupa el lugar 146.

De acuerdo al último Censo de Población y Vivienda realizado por el INEGI, en 2020 la población de Tlacotalpan sumaba 12,898 habitantes, la cual estaba integrada por 6,675 de mujeres lo que equivale a 51.75% de la población y 6,223 de hombres, que representa el 48.25%. De los grupos quinquenales, el que mayor cantidad de población albergaba era el comprendido de 50-54 años, con un total de 7.57%.

Gráfica Número 1. Población de Tlacotalpan.

ORIGINAL ORFIS

Fuente: Elaboración propia con información de INEGI

La medición de la pobreza a nivel municipal con la información publicada por CONEVAL en 2020, se tiene que el 59.87% de la población de Tlacotalpan vivía en condiciones de pobreza: el 8.13% catalogado con pobreza extrema y el 51.74% con pobreza moderada; la población vulnerable alcanzó al 31.57% de la población la cual se integra por un 26.38% de población vulnerable por carencias sociales y un 5.19% vulnerables por ingresos; mientras que el 8.56% de la población de Tlacotalpan se contabilizó como no pobres.

Gráfica Número 2. Situación de pobreza en el municipio de Tlacotalpan.

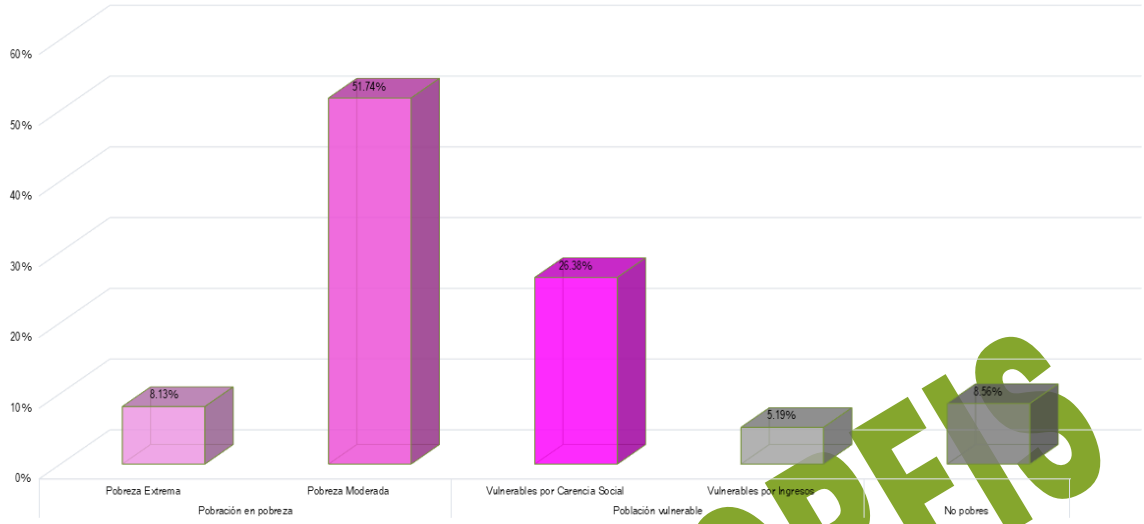

Fuente: Elaboración propia con datos de CONEVAL.

El Índice de Rezago Social emitido CONEVAL es un indicador del desarrollo social y está integrado por la medición de cuatro carencias sociales medidas en 11 variables, los resultados para Tlacotalpan, se presentan en el Gráfico Número 3. En dicho gráfico se muestra que en Población de 15 años o más analfabeta; Población de 6 a 14 años que no asiste a la escuela; Población de 15 años y más con educación básica incompleta; Viviendas que no disponen de excusado o sanitario; Viviendas que no disponen de agua entubada de la red pública; y Viviendas que no disponen de energía eléctrica el promedio de las carencias de Tlacotalpan se encuentran por encima de la media estatal.

Gráfica Número 3. Situación de pobreza en el municipio de Tlacotalpan.

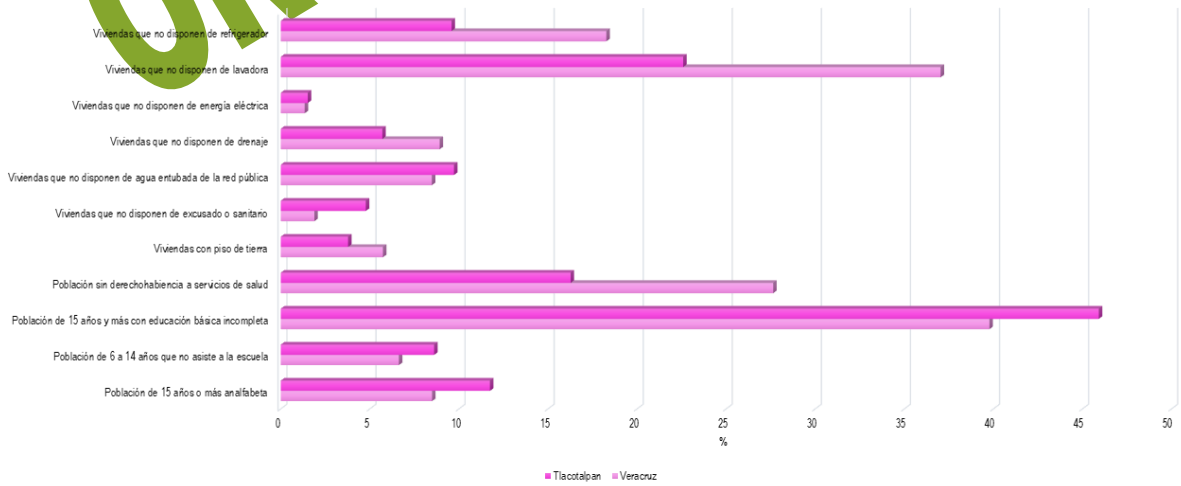

Fuente: Elaboración propia con datos de CONEVAL.

ORIGINAL ORFIS

Por las características de su población, el municipio de Tlacotalpan se clasifica como un municipio con grado de rezago social Bajo ocupando la posición 146 en el estado y la 1301 a nivel nacional.

La Gráfica Número 4 muestra la inversión en obras y acciones de Tlacotalpan en 2025 de acuerdo al grado de rezago social de la localidad dónde se invirtió dicho recurso. Se tiene que el 100.00% del gasto se aplicó en localidades con un grado de rezago social Bajo con un total de $ 34,069,863.18 en 43 obras.

Gráfica Número 4. Gasto realizado en 2025 respecto al grado de rezago de la localidad donde se realizó la obra o acción en Tlacotalpan.

Fuente: Elaboración propia con datos obtenidos de CONEVAL y del cierre de ejercicio de 2025 entregado por el H. Ayuntamiento a través del SIMVER.

ORIGINAL ORFIS

Índice y grado de marginación.

Con base en el Índice de marginación generado por CONAPO realizado en 2020, como una herramienta para medir las carencias sociales de la población de Tlacotalpan; el Gráfico Número 5 presenta el gasto que se realizó en este municipio de acuerdo al grado de marginación de la localidad en la que se ubicaron las obras y/o acciones. Para 2025 el 98.79% del gasto realizado fue ejecutado en localidades con un grado de marginación Muy bajo, al gastar un total de $33,658,086.45.

Gráfico Número 5. Gasto realizado en Tlacotalpan de acuerdo al grado de marginación dónde se realizó la obra y/o acción.

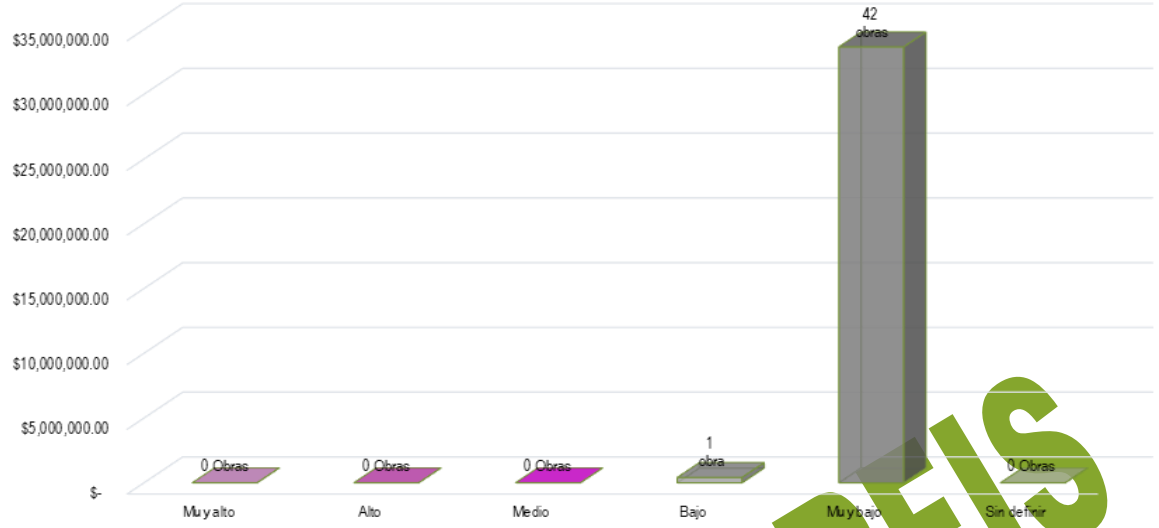

Fuente: Elaboración propia con datos obtenidos de CONEVAL y del cierre de ejercicio de 2025 entregado por el H. Ayuntamiento a través del SIMVER.

GASTO 2025

Derivado de la información presentada por el H. Ayuntamiento de Tlacotalpan a través de SIMVER, se tiene que en 2025 se realizaron 23 obras y 20 acciones en el municipio, siendo URBANIZACIÓN MUNICIPAL el programa al que mayor recurso se le destino con un total de $12,670,388.09.

Gráfico Número 6. Gasto realizado en Tlacotalpan por programa.

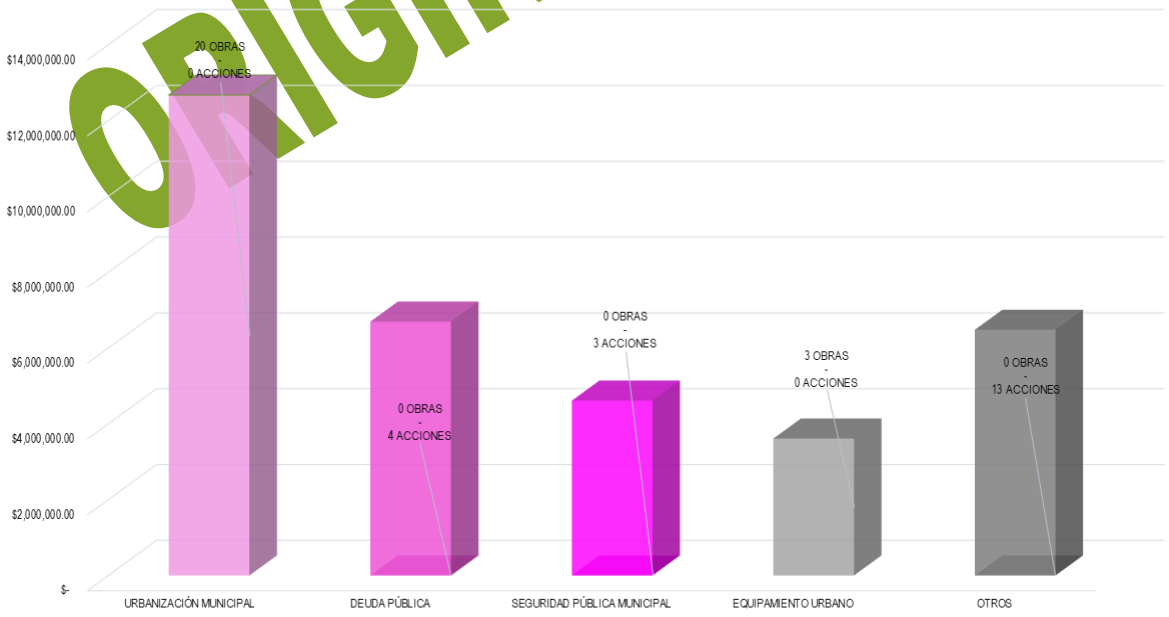

Fuente: Elaboración propia con datos obtenidos del cierre de ejercicio de 2025 entregado por el H. Ayuntamiento a través del SIMVER.

ORIGINAL ORFIS

Las obras y acciones ejecutadas en 2025 en Tlacotalpan se realizaron con el recurso proveniente de 3 fuentes de financiamiento. La fuente de financiamiento que contribuyó con más recurso en el gasto que se realizó en Tlacotalpan fue FAISMUN, al aportar $19,751,819.00. En la Gráfica Número 7 se presenta el gasto realizado en 2025 por fuente de financiamiento con las que se realizaron obras y acciones.

Gráfico Número 7. Gasto realizado en Tlacotalpan por fuente de financiamiento en 2025

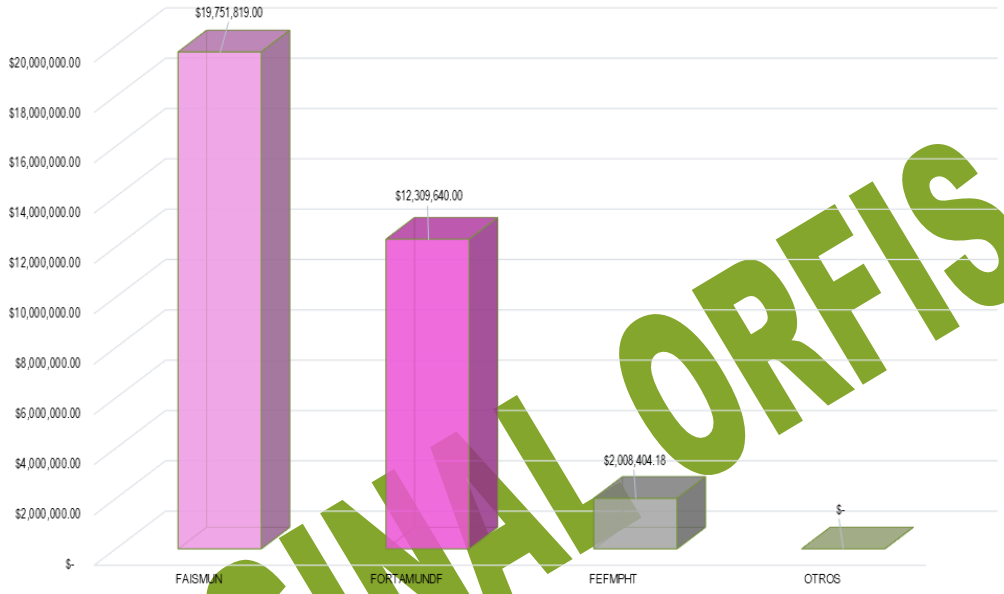

Fuente: Elaboración propia con datos obtenidos del cierre de ejercicio de 2025 entregado por el H. Ayuntamiento a través del SIMVER.

ORIGINAL ORFIS

Fondo de Aportaciones para Infraestructura Social Municipal y de las Demarcaciones del Distrito Federal (FAISMUN)

Este fondo está destinado a la ejecución de obras y acciones que tengan un impacto directo en el combate a la pobreza y el rezago social de cada municipio. Para el ejercicio 2025 en Tlacotalpan se aplicó el gasto de este fondo por un monto $19,751,819.00 con el cual se realizaron 23 obras y acciones. De acuerdo al grado de rezago social de las localidades dónde se realizaron las obras y acciones se tiene que el gasto más representativo fue realizado en las que tienen un grado de rezago social BAJO, en ellas se invirtió un total de $19,751,819. en 23 obras, lo cual representa un 100.00% del total del gasto realizado con el FAISMUN en Tlacotalpan para 2025.

Gráfica Número 8. Gasto de FAISMUN de acuerdo al grado de rezago social de la localidad dónde se realizó el gasto.

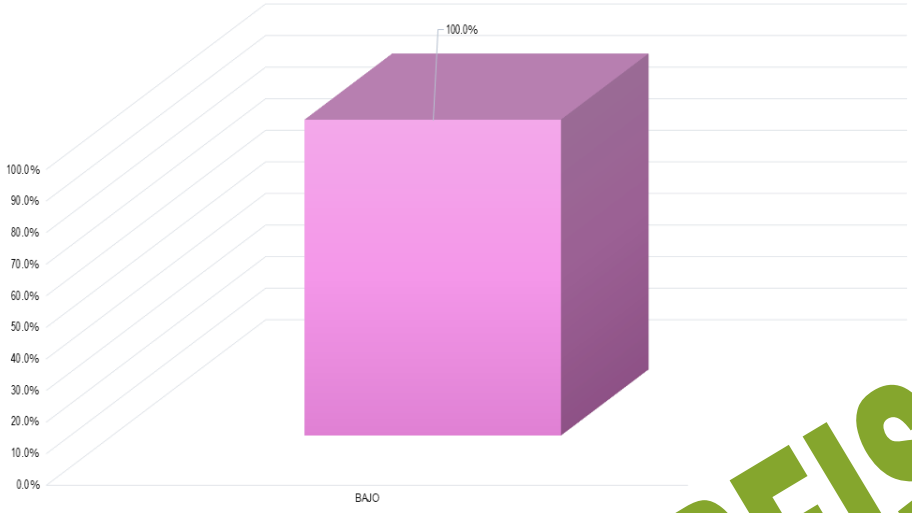

Fuente: Elaboración propia con datos obtenidos del cierre de ejercicio de 2025 entregado por el H. Ayuntamiento a través del SIMVER.

En la Gráfica Número 9 se encuentra el gasto que se realizó en Tlacotalpan de acuerdo al grado de marginación de las localidades donde se realizaron las obras y acciones del FAISMUN, en este gráfico destaca que el 97.92% del gasto del FAISMUN se realizó en localidades con un grado de marginación Muy bajo, en donde el gasto realizado ascendió a $19,340,042.27.

Gráfica Número 9. Gasto de FAISMUN de acuerdo al grado de marginación de la localidad dónde se realizó el gasto.

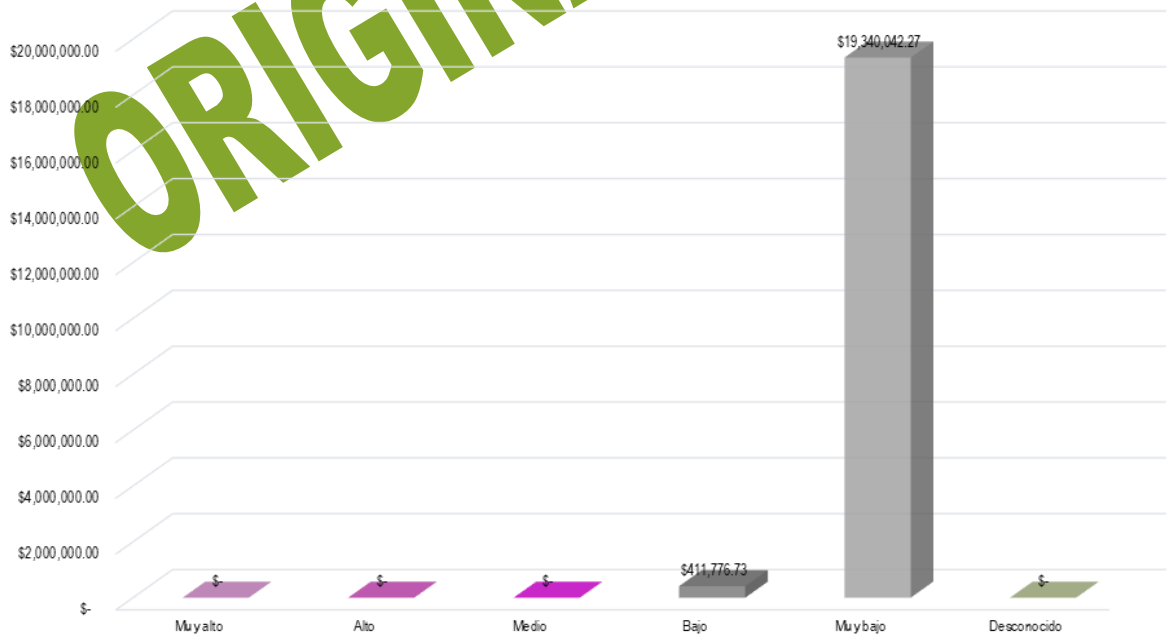

Fuente: Elaboración propia con datos obtenidos del cierre de ejercicio de 2025 entregado por el H. Ayuntamiento a través del SIMVER.

ORIGINAL ORFIS

Para el cumplimiento de los objetivos del FAISMUN, las obras y acciones se clasifican en rubros de inversión. En 2025 el municipio destinó $11,497,753.39 de este fondo para la realización de obras y/o acciones correspondientes al programa URBANIZACIÓN MUNICIPAL, lo cual significo el 58.21% del gasto total aplicado. La Gráfica Número 10 presenta los rubros de inversión en los que el municipio aplicó el recurso correspondiente al FAISMUN 2025.

Gráfica Número 10. Gasto realizado en Tlacotalpan por programa en 2025.

ORIGINAL ORFIS

Fuente: Elaboración propia con datos obtenidos del cierre de ejercicio de 2025 entregado por el H. Ayuntamiento a través del SIMVER.

Inversión de FAISMUN en Zonas de Atención prioritaria (ZAP)

Con base en el decreto de la Declaratoria de Zonas de Atención Prioritaria para el año 2025, emitido por la Secretaría de Bienestar y publicado en el DOF con fecha 25 de noviembre de 2023 y donde se asignaron las ZAP urbanas y rurales del municipio de Tlacotalpan, en las que de acuerdo a lo establecido en la normativa del FAISMUN, se deben invertir dichos recursos. Cabe mencionar que en las ZAP se encuentra, principalmente población con alto grado de pobreza y rezago social.

En la Gráfica Número 11 se muestra el gasto realizado en 2025 de acuerdo a la ZAP de las localidades donde se realizaron las obras y/o acciones, destaca que la mayoría del recurso proveniente del FAISMUN se ocupó en localidades con ZAP URBANO con un total de 97.92%.

Gráfica Número 11. Clasificación de acuerdo a la ZAP dónde se realizó el gasto de FAISMUN en 2025.

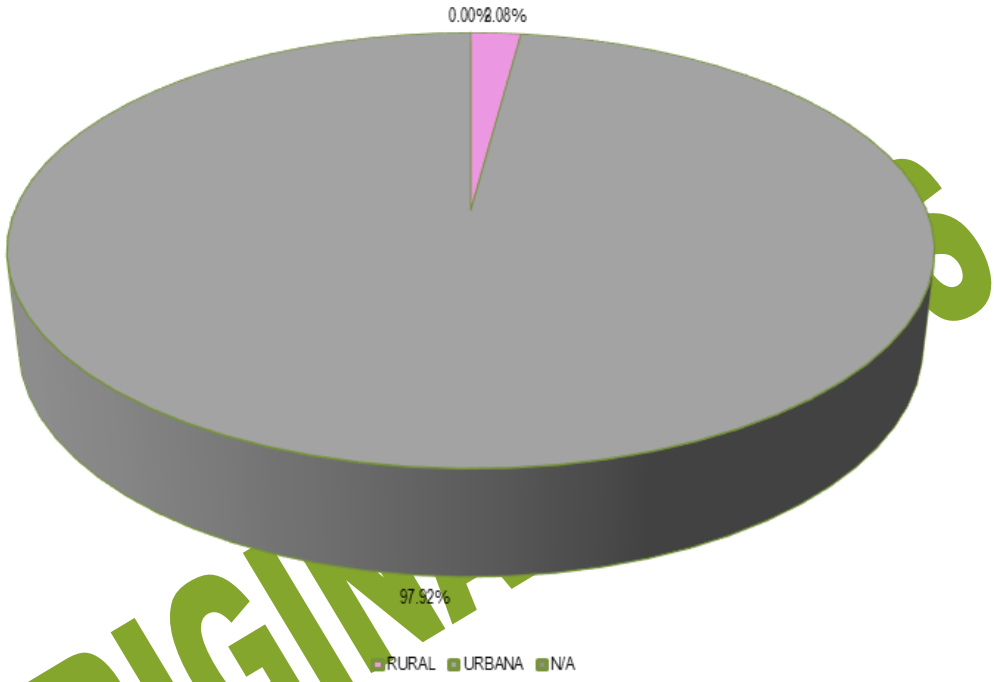

Fuente: Elaboración propia con datos obtenidos del cierre de ejercicio de 2025 entregado por el H. Ayuntamiento a través del SIMVER.

ORIGINALES

Fondo de Aportaciones para el Fortalecimiento de los Municipios y de las Demarcaciones Territoriales del Distrito Federal (FORTAMUNDF).

El gasto realizado en el municipio de Tlacotalpan con el recurso proveniente de FORTAMUNDF sumó un total de $12,309,640.00 con lo cual se realizaron 16 obras y acciones. El programa al que mayor recurso se le destinó fue SEGURIDAD PÚBLICA MUNICIPAL con un total de $4,611,409.01. En la Gráfica Número 12 se encuentra el gasto realizado con el recurso proveniente de FORTAMUNDF en Tlacotalpan.

Gráfica Número 12. Gasto realizado en Tlacotalpan con recurso proveniente de FORTAMUNDF en 2025.

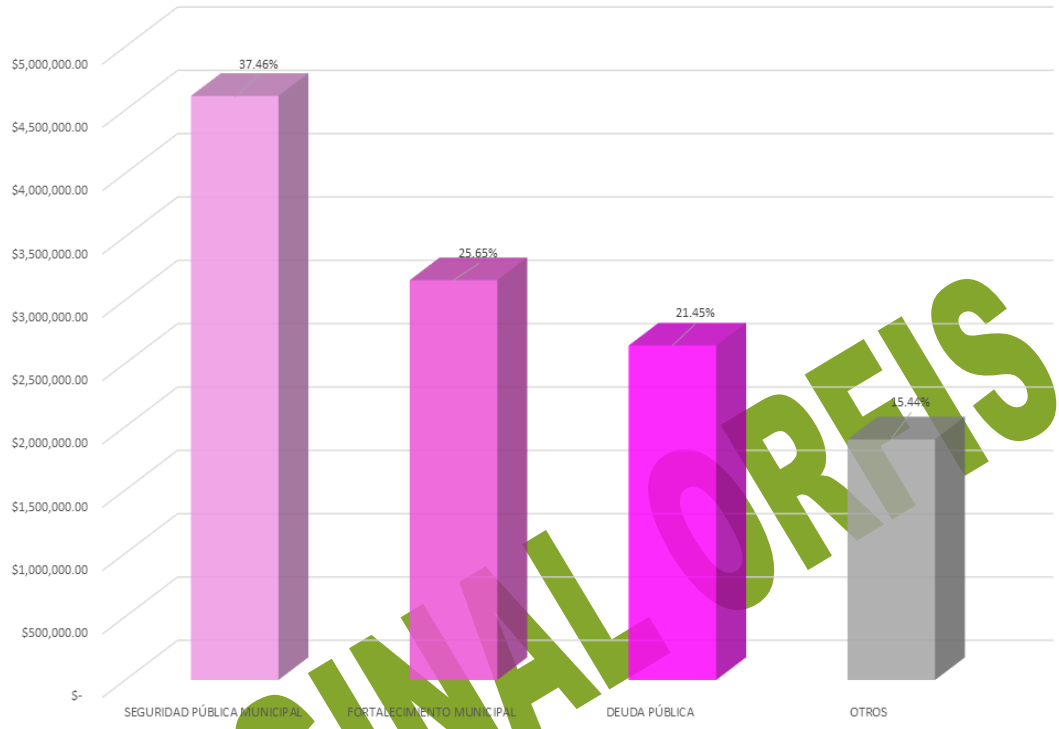

Fuente: Elaboración propia con datos obtenidos del cierre de ejercicio de 2025 entregado por el H. Ayuntamiento a través del SIMVER.

ORIGINAL ORFIS

Otros Fondos

En el ejercicio 2025, en Tlacotalpan además del gasto realizado con recurso proveniente de FAISMUN y FORTAMUNDF se realizaron 4 obras con recurso proveniente de otra fuente de financiamiento: FEFMPHT; siendo URBANIZACIÓN MUNICIPAL el programa en el que mayor número de obras se realizaron, Gráfica Número 13.

Gráfica Número 13. Gasto de otras fuentes de financiamiento en el municipio de Tlacotalpan en 2025.

Fuente: Elaboración propia con datos obtenidos del cierre de ejercicio de 2025 entregado por el H. Ayuntamiento a través del SIMVER.

ORIGINAL ORFIS

TLACOTEPEC DE MEJÍA

El municipio de Tlacotepec De Mejía está ubicado en la región Las Montañas del estado de Veracruz; por su distribución territorial ocupa el lugar número 162 de los 212 municipios del estado de Veracruz mismo que se encuentra integrado por 17 localidades, con 4,284 habitantes ocupa el lugar 202.

De acuerdo al último Censo de Población y Vivienda realizado por el INEGI, en 2020 la población de Tlacotepec De Mejía sumaba 4,284 habitantes, la cual estaba integrada por 2,154 de mujeres lo que equivale a 50.28% de la población y 2,130 de hombres, que representa el 49.72%. De los grupos quinquenales, el que mayor cantidad de población albergaba era el comprendido de 05-09 años, con un total de 9.29%.

Gráfica Número 1. Población de Tlacotepec De Mejía.

ORIGINAL ORFIS

Fuente: Elaboración propia con información de INEGI

La medición de la pobreza a nivel municipal con la información publicada por CONEVAL en 2020, se tiene que el 78.07% de la población de Tlacotepec De Mejía vivía en condiciones de pobreza: el 18.21% catalogado con pobreza extrema y el 59.86% con pobreza moderada; la población vulnerable alcanzó al 19.17% de la población la cual se integra por un 16.56% de población vulnerable por carencias sociales y un 2.61% vulnerables por ingresos; mientras que el 2.76% de la población de Tlacotepec De Mejía se contabilizó como no pobres.

Gráfica Número 2. Situación de pobreza en el municipio de Tlacotepec De Mejía.

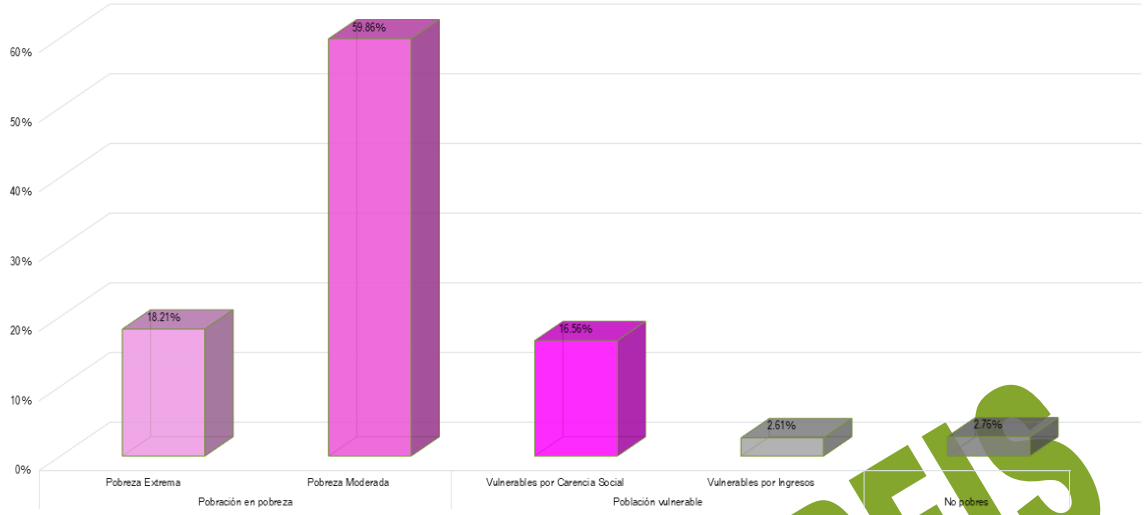

Fuente: Elaboración propia con datos de CONEVAL.

El Índice de Rezago Social emitido CONEVAL es un indicador del desarrollo social y está integrado por la medición de cuatro carencias sociales medidas en 11 variables, los resultados para Tlacotepec De Mejía, se presentan en el Gráfico Número 3. En dicho gráfico se muestra que en Población de 6 a 14 años que no asiste a la escuela; Población de 15 años y más con educación básica incompleta; Población sin derechohabiencia a servicios de salud; Viviendas que no disponen de excusado o sanitario; Viviendas que no disponen de energía eléctrica; Viviendas que no disponen de lavadora; y Viviendas que no disponen de refrigerador el promedio de las carencias de Tlacotepec De Mejía se encuentran por encima de la media estatal.

Gráfica Número 3. Situación de pobreza en el municipio de Tlacotepec De Mejía.

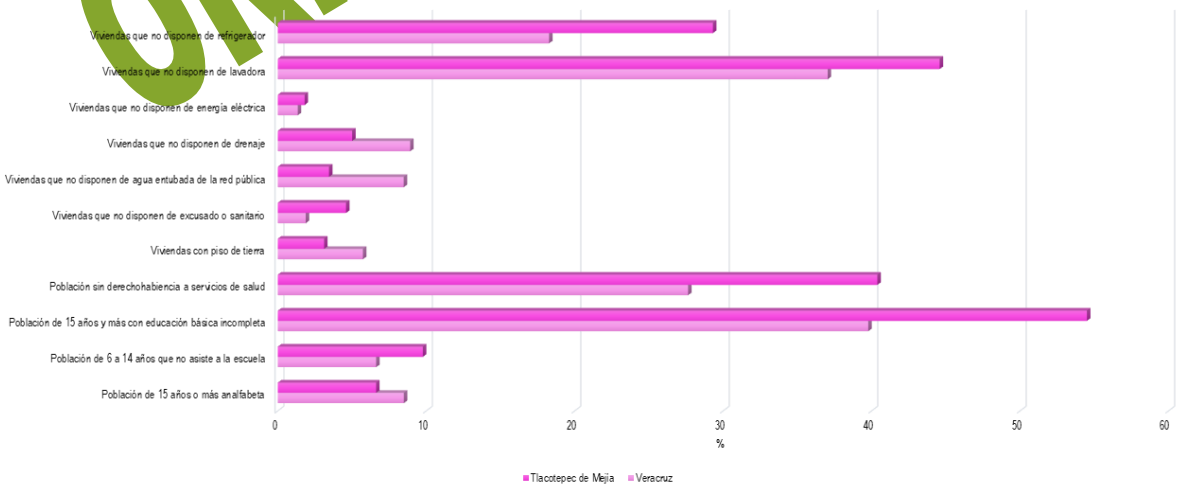

Fuente: Elaboración propia con datos de CONEVAL.

ORIGINAL ORFIS

Por las características de su población, el municipio de Tlacotepec De Mejía se clasifica como un municipio con grado de rezago social Bajo ocupando la posición 129 en el estado y la 1167 a nivel nacional.

La Gráfica Número 4 muestra la inversión en obras y acciones de Tlacotepec De Mejía en 2025 de acuerdo al grado de rezago social de la localidad dónde se invirtió dicho recurso. Se tiene que el 98.47% del gasto se aplicó en localidades con un grado de rezago social Bajo con un total de $ 13,296,483.65 en 27 obras.

Gráfica Número 4. Gasto realizado en 2025 respecto al grado de rezago de la localidad donde se realizó la obra o acción en Tlacotepec De Mejía.

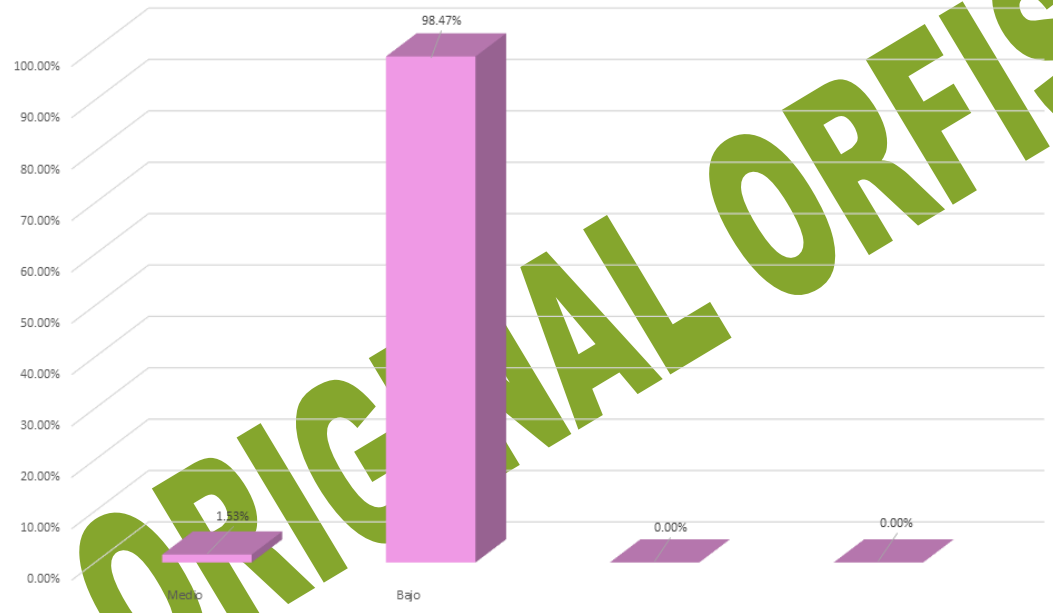

ORIGINAL ORFIS

Fuente: Elaboración propia con datos obtenidos de CONEVAL y del cierre de ejercicio de 2025 entregado por el H. Ayuntamiento a través del SIMVER.

Índice y grado de marginación.

Con base en el Índice de marginación generado por CONAPO realizado en 2020, como una herramienta para medir las carencias sociales de la población de Tlacotepec De Mejía; el Gráfico Número 5 presenta el gasto que se realizó en este municipio de acuerdo al grado de marginación de la localidad en la que se ubicaron las obras y/o acciones. Para 2025 el 100.00% del gasto realizado fue ejecutado en localidades con un grado de marginación Bajo, al gastar un total de $13,503,512.47.

Gráfico Número 5. Gasto realizado en Tlacotepec De Mejía de acuerdo al grado de marginación dónde se realizó la obra y/o acción.

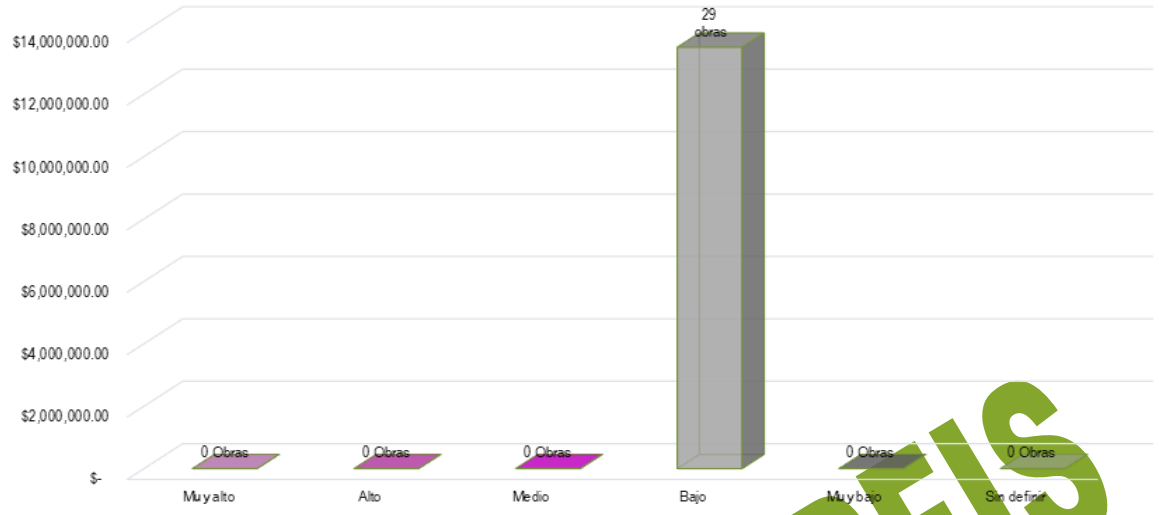

Fuente: Elaboración propia con datos obtenidos de CONEVAL y del cierre de ejercicio de 2025 entregado por el H. Ayuntamiento a través del SIMVER.

GASTO 2025

Derivado de la información presentada por el H. Ayuntamiento de Tlacotepec De Mejía a través de SIMVER, se tiene que en 2025 se realizaron 19 obras y 10 acciones en el municipio, siendo INFRAESTRUCTURA PRODUCTIVA RURAL el programa al que mayor recurso se le destino con un total de $3,903,040.07.

Gráfico Número 6. Gasto realizado en Tlacotepec De Mejía por programa.

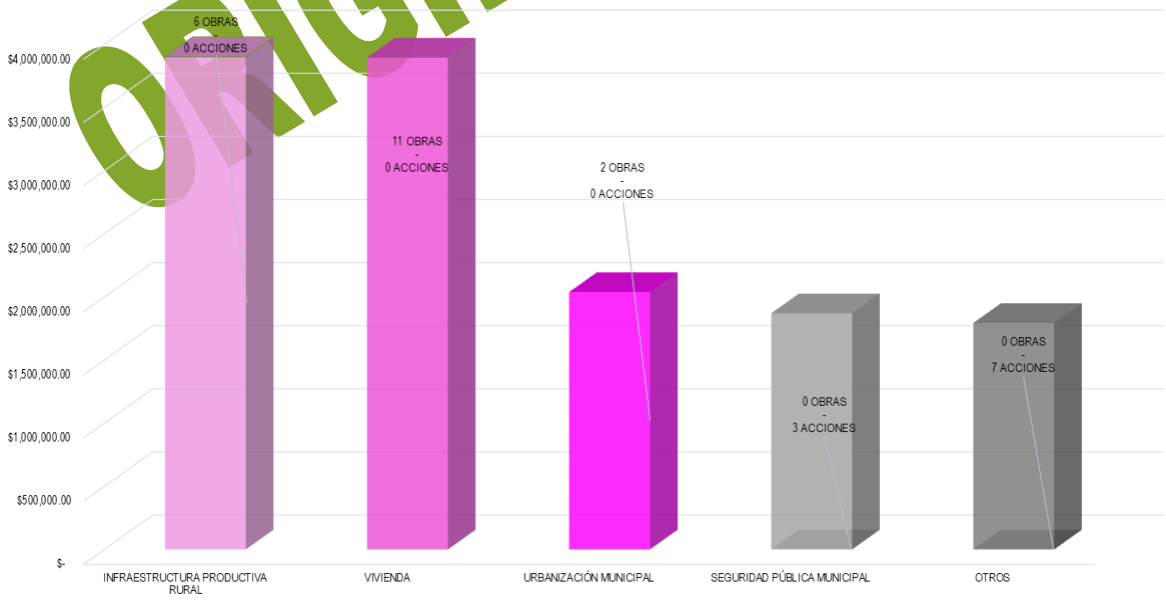

Fuente: Elaboración propia con datos obtenidos del cierre de ejercicio de 2025 entregado por el H. Ayuntamiento a través del SIMVER.

ORIGINAL ORFIS

Las obras y acciones ejecutadas en 2025 en Tlacotepec De Mejía se realizaron con el recurso proveniente de 2 fuentes de financiamiento. La fuente de financiamiento que contribuyó con más recurso en el gasto que se realizó en Tlacotepec De Mejía fue FAISMUN, al aportar $9,414,933.47. En la Gráfica Número 7 se presenta el gasto realizado en 2025 por fuente de financiamiento con las que se realizaron obras y acciones.

Gráfico Número 7. Gasto realizado en Tlacotepec De Mejía por fuente de financiamiento en 2025

Fuente: Elaboración propia con datos obtenidos del cierre de ejercicio de 2025 entregado por el H. Ayuntamiento a través del SIMVER.

ORIGINAL ORFIS

Fondo de Aportaciones para Infraestructura Social Municipal y de las Demarcaciones del Distrito Federal (FAISMUN)

Este fondo está destinado a la ejecución de obras y acciones que tengan un impacto directo en el combate a la pobreza y el rezago social de cada municipio. Para el ejercicio 2025 en Tlacotepec De Mejía se aplicó el gasto de este fondo por un monto $9,414,933.47 con el cual se realizaron 18 obras y acciones. De acuerdo al grado de rezago social de las localidades dónde se realizaron las obras y acciones se tiene que el gasto más representativo fue realizado en las que tienen un grado de rezago social BAJO, en ellas se invirtió un total de $9,207,904.65 en 16 obras, lo cual representa un 97.80% del total del gasto realizado con el FAISMUN en Tlacotepec De Mejía para 2025.

Gráfica Número 8. Gasto de FAISMUN de acuerdo al grado de rezago social de la localidad dónde se realizó el gasto.

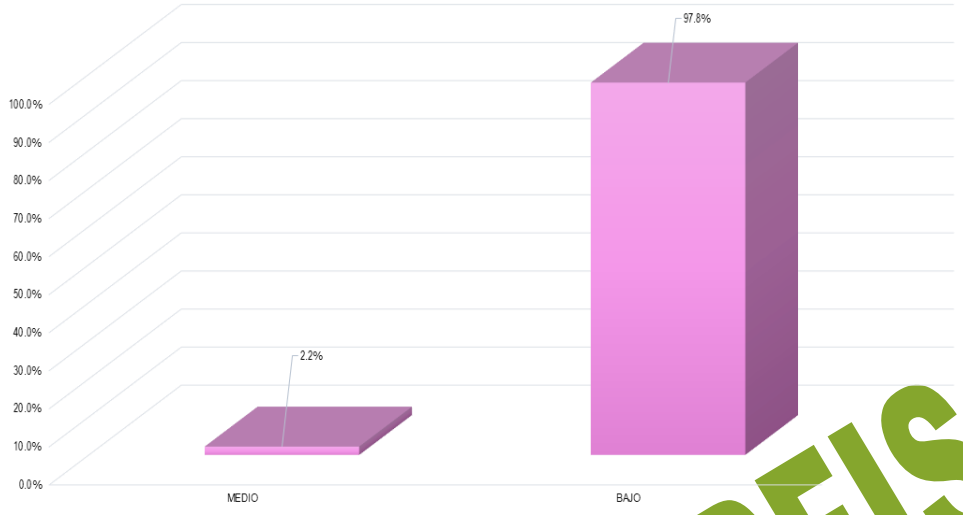

Fuente: Elaboración propia con datos obtenidos del cierre de ejercicio de 2025 entregado por el H. Ayuntamiento a través del SIMVER.

En la Gráfica Número 9 se encuentra el gasto que se realizó en Tlacotepec De Mejía de acuerdo al grado de marginación de las localidades donde se realizaron las obras y acciones del FAISMUN, en este gráfico destaca que el 100.00% del gasto del FAISMUN se realizó en localidades con un grado de marginación Bajo, en donde el gasto realizado ascendió a $9,414,933.47.

Gráfica Número 9. Gasto de FAISMUN de acuerdo al grado de marginación de la localidad dónde se realizó el gasto.

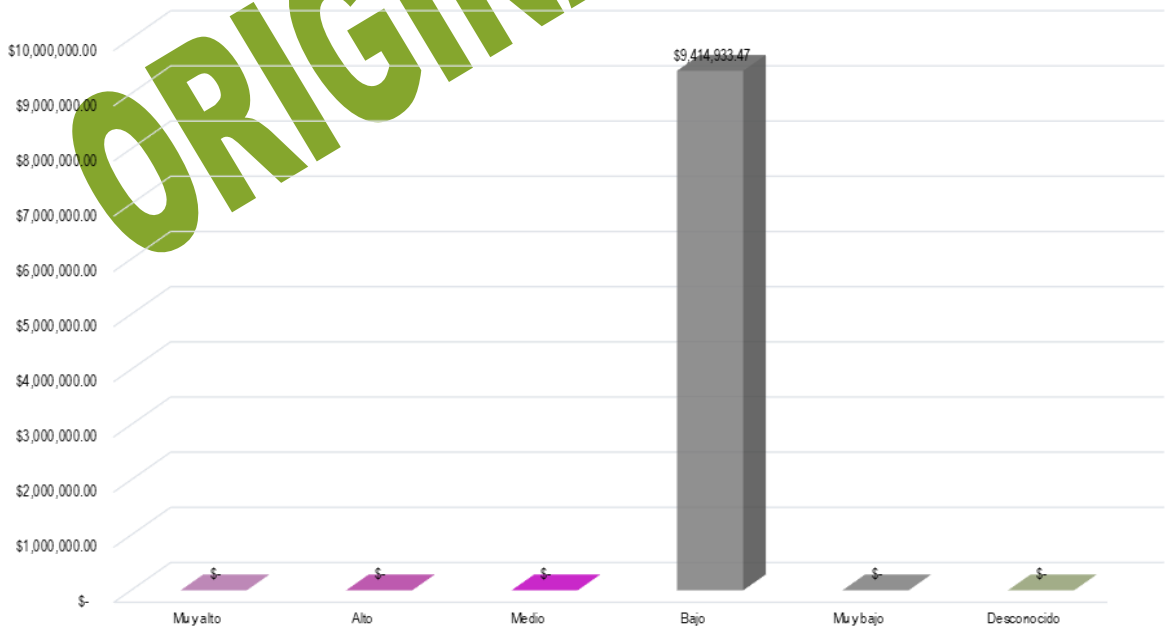

Fuente: Elaboración propia con datos obtenidos del cierre de ejercicio de 2025 entregado por el H. Ayuntamiento a través del SIMVER.

ORIGINAL ORFIS

Para el cumplimiento de los objetivos del FAISMUN, las obras y acciones se clasifican en rubros de inversión. En 2025 el municipio destinó $3,896,514.10 de este fondo para la realización de obras y/o acciones correspondientes al programa VIVIENDA, lo cual significo el 41.39% del gasto total aplicado. La Gráfica Número 10 presenta los rubros de inversión en los que el municipio aplicó el recurso correspondiente al FAISMUN 2025.

Gráfica Número 10. Gasto realizado en Tlacotepec De Mejía por programa en 2025.

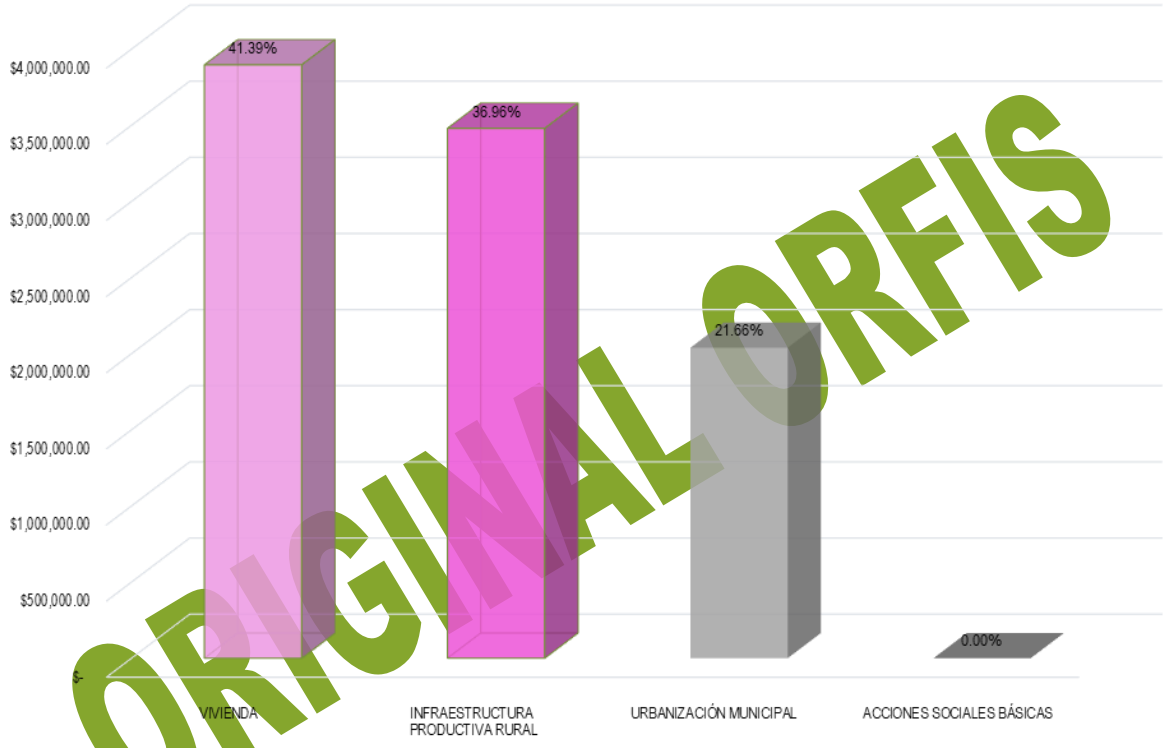

ORIGINAL ORFIS

Fuente: Elaboración propia con datos obtenidos del cierre de ejercicio de 2025 entregado por el H. Ayuntamiento a través del SIMVER.

Inversión de FAISMUN en Zonas de Atención prioritaria (ZAP)

Con base en el decreto de la Declaratoria de Zonas de Atención Prioritaria para el año 2025, emitido por la Secretaría de Bienestar y publicado en el DOF con fecha 25 de noviembre de 2023 y donde se asignaron las ZAP urbanas y rurales del municipio de Tlacotepec De Mejía, en las que de acuerdo a lo establecido en la normativa del FAISMUN, se deben invertir dichos recursos. Cabe mencionar que en las ZAP se encuentra, principalmente población con alto grado de pobreza y rezago social.

En la Gráfica Número 11 se muestra el gasto realizado en 2025 de acuerdo a la ZAP de las localidades donde se realizaron las obras y/o acciones, destaca que la mayoría del recurso proveniente del FAISMUN se ocupó en localidades con ZAP URBANO con un total de 57.24%.

Gráfica Número 11. Clasificación de acuerdo a la ZAP dónde se realizó el gasto de FAISMUN en 2025.

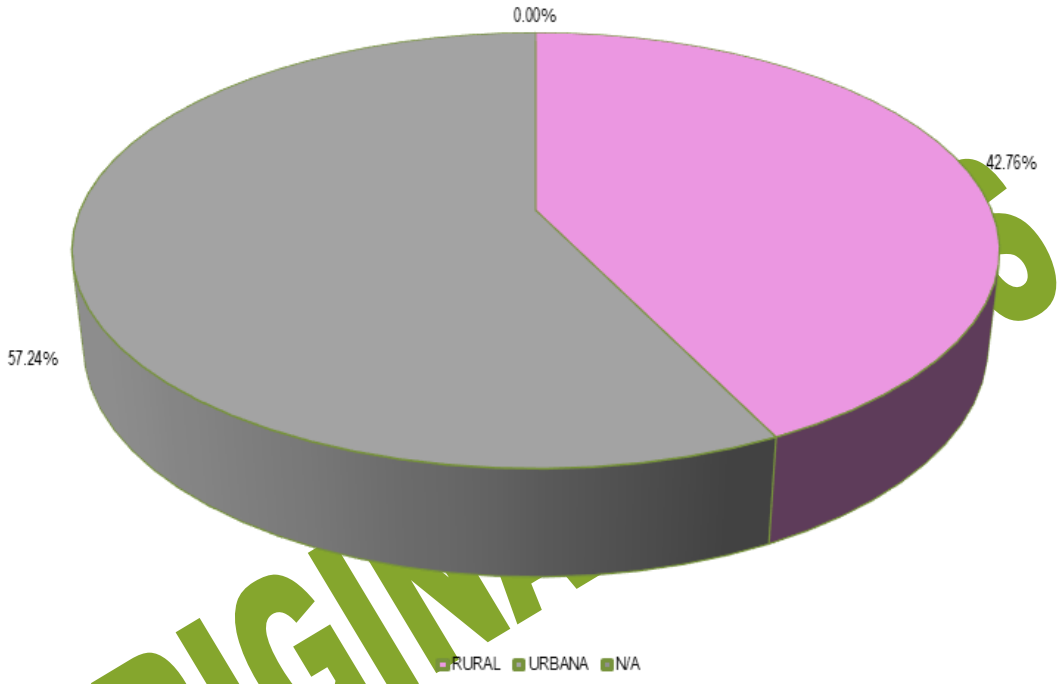

Fuente: Elaboración propia con datos obtenidos del cierre de ejercicio de 2025 entregado por el H. Ayuntamiento a través del SIMVER.

ORIGINAL

Fondo de Aportaciones para el Fortalecimiento de los Municipios y de las Demarcaciones Territoriales del Distrito Federal (FORTAMUNDF).

El gasto realizado en el municipio de Tlacotepec De Mejía con el recurso proveniente de FORTAMUNDF sumó un total de $4,088,579.00 con lo cual se realizaron 11 obras y acciones. El programa al que mayor recurso se le destinó fue SEGURIDAD PÚBLICA MUNICIPAL con un total de $1,870,841.00. En la Gráfica Número 12 se encuentra el gasto realizado con el recurso proveniente de FORTAMUNDF en Tlacotepec De Mejía.

Gráfica Número 12. Gasto realizado en Tlacotepec De Mejía con recurso proveniente de FORTAMUNDF en 2025.

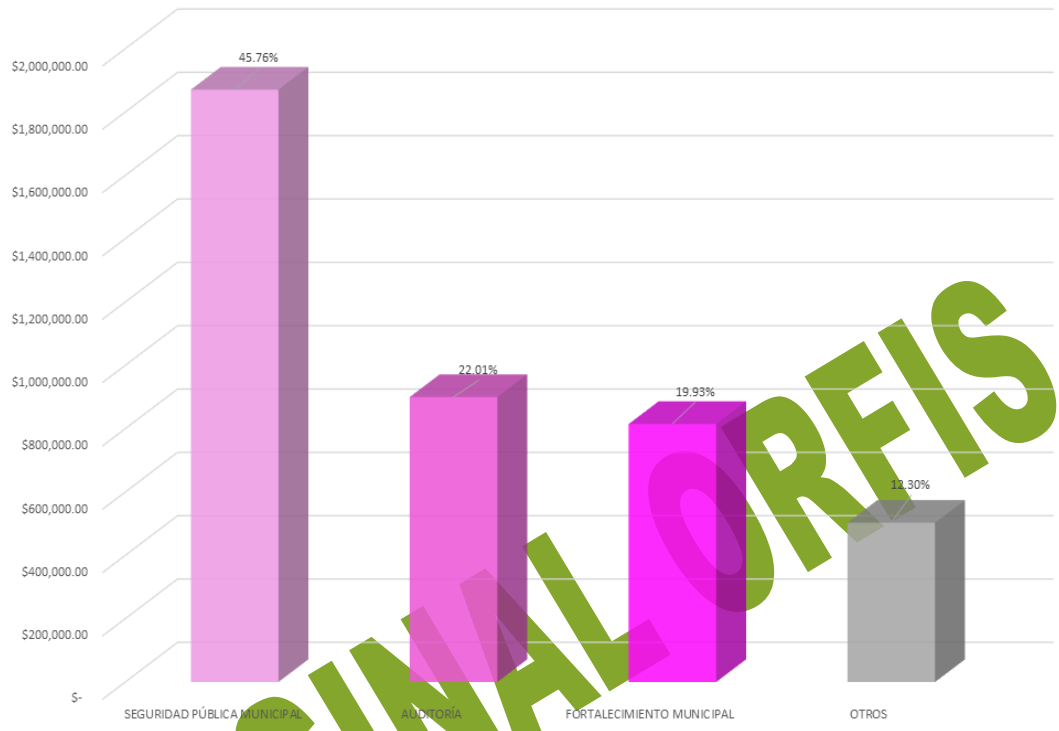

Fuente: Elaboración propia con datos obtenidos del cierre de ejercicio de 2025 entregado por el H. Ayuntamiento a través del SIMVER.

ORIGINAL ORFIS

Otros Fondos

De acuerdo a la información reportada por Tlacotepec De Mejía a través de SIMVER, el gasto realizado en 2025 únicamente fue realizado con recurso proveniente de FAISMUN y FORTAMUNDF.

TLALIXCOYAN

El municipio de Tlalixcoyan está ubicado en la región Sotavento del estado de Veracruz; por su distribución territorial ocupa el lugar número 21 de los 212 municipios del estado de Veracruz mismo que se encuentra integrado por 322 localidades, con 37,795 habitantes ocupa el lugar 57.

De acuerdo al último Censo de Población y Vivienda realizado por el INEGI, en 2020 la población de Tlalixcoyan sumaba 37,795 habitantes, la cual estaba integrada por 19,415 de mujeres lo que equivale a 51.37% de la población y 18,380 de hombres, que representa el 48.63%. De los grupos quinquenales, el que mayor cantidad de población albergaba era el comprendido de 05-09 años, con un total de 8.12%.

Gráfica Número 1. Población de Tlalixcoyan.

ORIGINAL ORFIS

Fuente: Elaboración propia con información de INEGI

La medición de la pobreza a nivel municipal con la información publicada por CONEVAL en 2020, se tiene que el 52.62% de la población de Tlalixcoyan vivía en condiciones de pobreza: el 8.88% catalogado con pobreza extrema y el 43.74% con pobreza moderada; la población vulnerable alcanzó al 41.90% de la población la cual se integra por un 39.35% de población vulnerable por carencias sociales y un 2.55% vulnerables por ingresos; mientras que el 5.48% de la población de Tlalixcoyan se contabilizó como no pobres.

Gráfica Número 2. Situación de pobreza en el municipio de Tlalixcoyan.

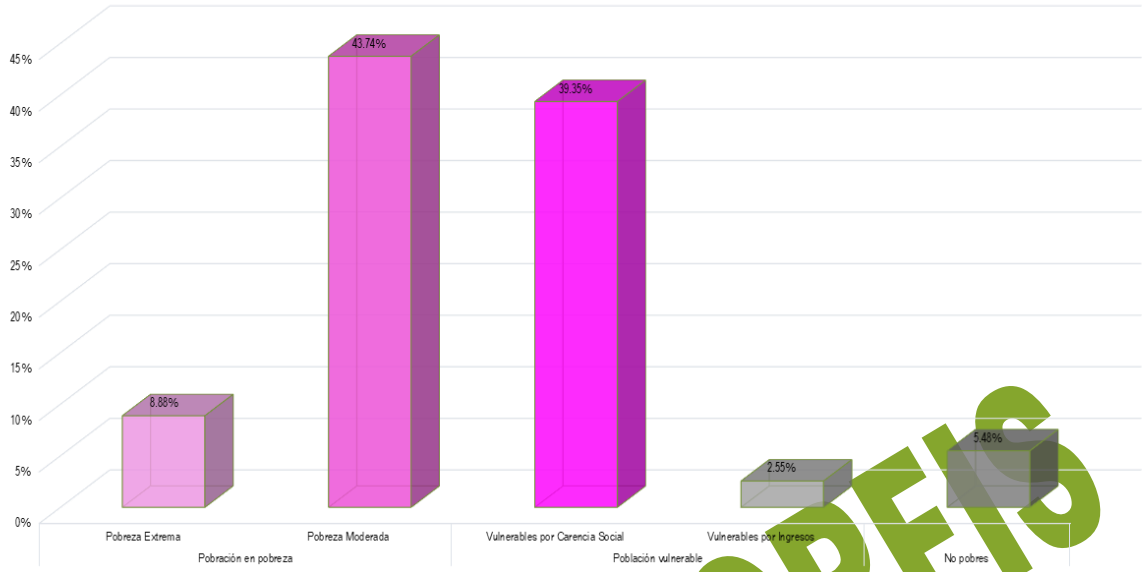

Fuente: Elaboración propia con datos de CONEVAL.

El Índice de Rezago Social emitido CONEVAL es un indicador del desarrollo social y está integrado por la medición de cuatro carencias sociales medidas en 11 variables, los resultados para Tlalixcoyan, se presentan en el Gráfico Número 3. En dicho gráfico se muestra que en Población de 15 años o más analfabeta; Población de 6 a 14 años que no asiste a la escuela; Población de 15 años y más con educación básica incompleta; Población sin derechohabiencia a servicios de salud; Viviendas que no disponen de excusado o sanitario; y Viviendas que no disponen de agua entubada de la red pública el promedio de las carencias de Tlalixcoyan se encuentran por encima de la media estatal.

Gráfica Número 3. Situación de pobreza en el municipio de Tlalixcoyan.

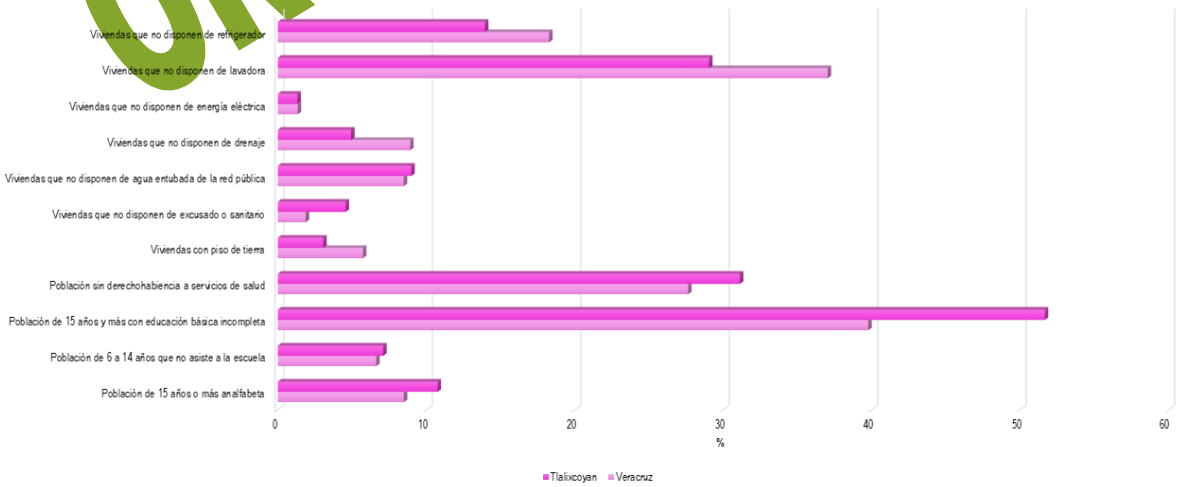

Fuente: Elaboración propia con datos de CONEVAL.

ORIGINAL ORFIS

Por las características de su población, el municipio de Tlalixcoyan se clasifica como un municipio con grado de rezago social Bajo ocupando la posición 144 en el estado y la 1299 a nivel nacional.

La Gráfica Número 4 muestra la inversión en obras y acciones de Tlalixcoyan en 2025 de acuerdo al grado de rezago social de la localidad dónde se invirtió dicho recurso. Se tiene que el 94.19% del gasto se aplicó en localidades con un grado de rezago social Bajo con un total de $ 77,006,610.92 en 83 obras.

Gráfica Número 4. Gasto realizado en 2025 respecto al grado de rezago de la localidad donde se realizó la obra o acción en Tlalixcoyan.

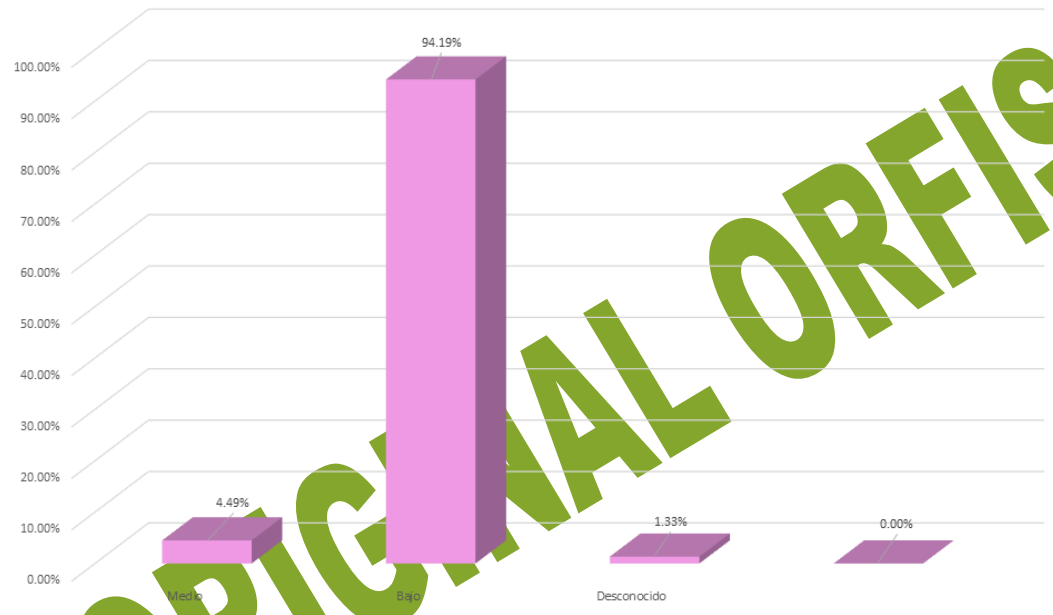

Fuente: Elaboración propia con datos obtenidos de CONEVAL y del cierre de ejercicio de 2025 entregado por el H. Ayuntamiento a través del SIMVER.

ORIGINAL ORFIS

Índice y grado de marginación.

Con base en el Índice de marginación generado por CONAPO realizado en 2020, como una herramienta para medir las carencias sociales de la población de Tlalixcoyan; el Gráfico Número 5 presenta el gasto que se realizó en este municipio de acuerdo al grado de marginación de la localidad en la que se ubicaron las obras y/o acciones. Para 2025 el 65.50% del gasto realizado fue ejecutado en localidades con un grado de marginación Muy bajo, al gastar un total de $53,554,083.02.

Gráfico Número 5. Gasto realizado en Tlalixcoyan de acuerdo al grado de marginación dónde se realizó la obra y/o acción.

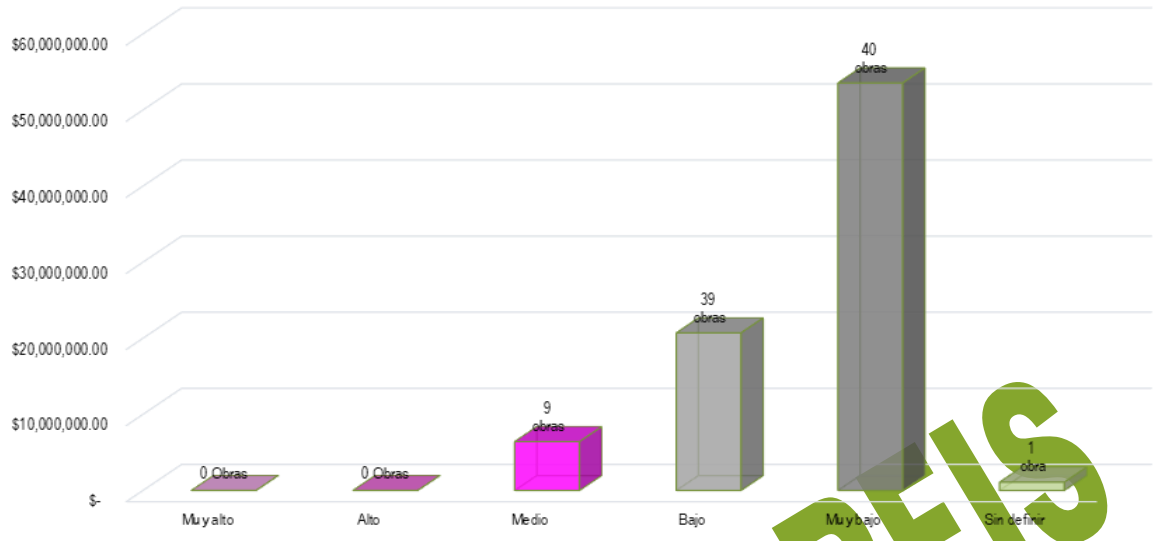

Fuente: Elaboración propia con datos obtenidos de CONEVAL y del cierre de ejercicio de 2025 entregado por el H. Ayuntamiento a través del SIMVER.

GASTO 2025

Derivado de la información presentada por el H. Ayuntamiento de Tlalixcoyan a través de SIMVER, se tiene que en 2025 se realizaron 74 obras y 15 acciones en el municipio, siendo CAMINOS RURALES el programa al que mayor recurso se le destino con un total de $26,577,263.40.

Gráfico Número 6. Gasto realizado en Tlalixcoyan por programa.

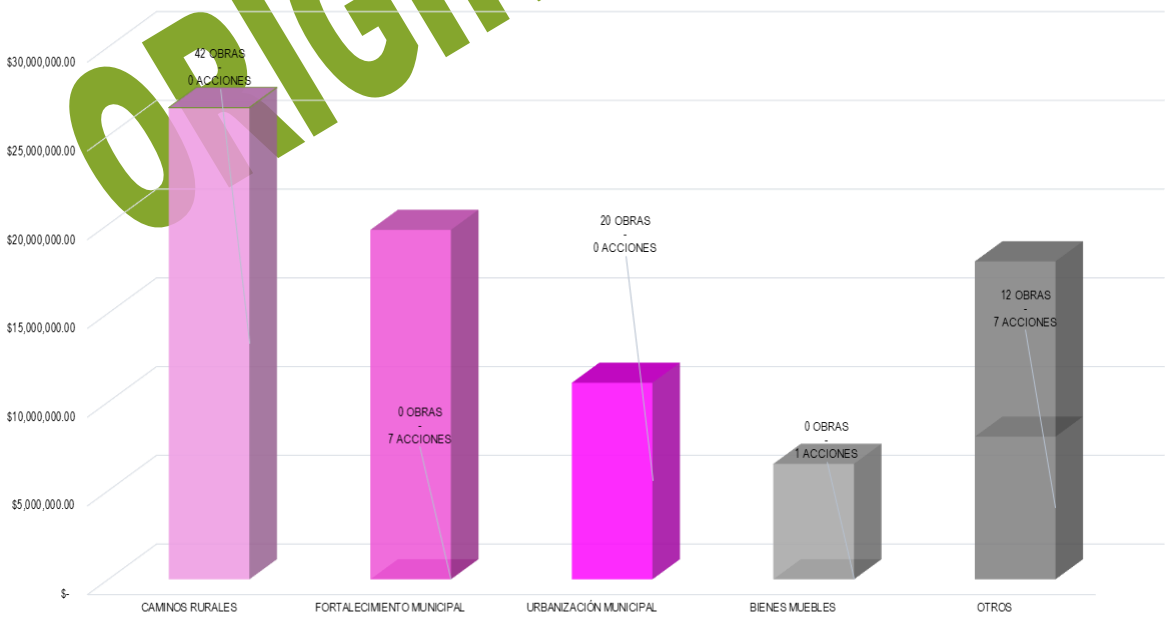

Fuente: Elaboración propia con datos obtenidos del cierre de ejercicio de 2025 entregado por el H. Ayuntamiento a través del SIMVER.

ORIGINAL ORFIS

Las obras y acciones ejecutadas en 2025 en Tlalixcoyan se realizaron con el recurso proveniente de 3 fuentes de financiamiento. La fuente de financiamiento que contribuyó con más recurso en el gasto que se realizó en Tlalixcoyan fue FAISMUN, al aportar $38,558,508.03. En la Gráfica Número 7 se presenta el gasto realizado en 2025 por fuente de financiamiento con las que se realizaron obras y acciones.

Gráfico Número 7. Gasto realizado en Tlalixcoyan por fuente de financiamiento en 2025

Fuente: Elaboración propia con datos obtenidos del cierre de ejercicio de 2025 entregado por el H. Ayuntamiento a través del SIMVER.

ORIGINAL ORFIS

Fondo de Aportaciones para Infraestructura Social Municipal y de las Demarcaciones del Distrito Federal (FAISMUN)

Este fondo está destinado a la ejecución de obras y acciones que tengan un impacto directo en el combate a la pobreza y el rezago social de cada municipio. Para el ejercicio 2025 en Tlalixcoyan se aplicó el gasto de este fondo por un monto $38,558,508.03 con el cual se realizaron 65 obras y acciones. De acuerdo al grado de rezago social de las localidades dónde se realizaron las obras y acciones se tiene que el gasto más representativo fue realizado en las que tienen un grado de rezago social BAJO, en ellas se invirtió un total de $33,804,665.92 en 59 obras, lo cual representa un 87.67% del total del gasto realizado con el FAISMUN en Tlalixcoyan para 2025.

Gráfica Número 8. Gasto de FAISMUN de acuerdo al grado de rezago social de la localidad dónde se realizó el gasto.

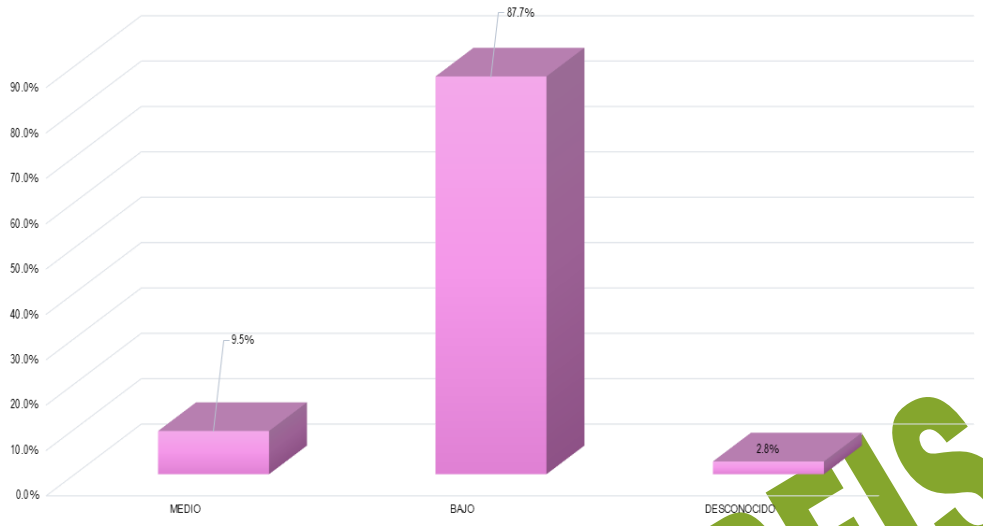

Fuente: Elaboración propia con datos obtenidos del cierre de ejercicio de 2025 entregado por el H. Ayuntamiento a través del SIMVER.

En la Gráfica Número 9 se encuentra el gasto que se realizó en Tlalixcoyan de acuerdo al grado de marginación de las localidades donde se realizaron las obras y acciones del FAISMUN, en este gráfico destaca que el 49.41% del gasto del FAISMUN se realizó en localidades con un grado de marginación Bajo, en donde el gasto realizado ascendió a $19,052,085.34.

Gráfica Número 9. Gasto de FAISMUN de acuerdo al grado de marginación de la localidad dónde se realizó el gasto.

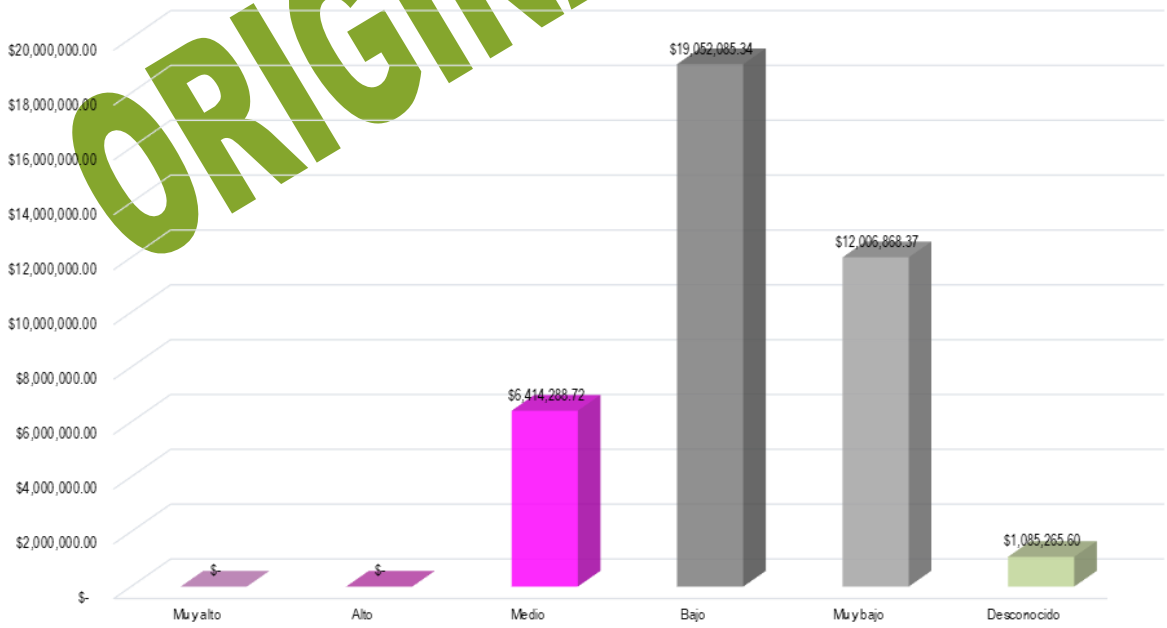

Fuente: Elaboración propia con datos obtenidos del cierre de ejercicio de 2025 entregado por el H. Ayuntamiento a través del SIMVER.

ORIGINAL ORFIS

Para el cumplimiento de los objetivos del FAISMUN, las obras y acciones se clasifican en rubros de inversión. En 2025 el municipio destinó $24,655,101.27 de este fondo para la realización de obras y/o acciones correspondientes al programa CAMINOS RURALES, lo cual significo el 63.94% del gasto total aplicado. La Gráfica Número 10 presenta los rubros de inversión en los que el municipio aplicó el recurso correspondiente al FAISMUN 2025.

Gráfica Número 10. Gasto realizado en Tlalixcoyan por programa en 2025.

ORIGINAL ORFIS

Fuente: Elaboración propia con datos obtenidos del cierre de ejercicio de 2025 entregado por el H. Ayuntamiento a través del SIMVER.

Inversión de FAISMUN en Zonas de Atención prioritaria (ZAP)

Con base en el decreto de la Declaratoria de Zonas de Atención Prioritaria para el año 2025, emitido por la Secretaría de Bienestar y publicado en el DOF con fecha 25 de noviembre de 2023 y donde se asignaron las ZAP urbanas y rurales del municipio de Tlalixcoyan, en las que de acuerdo a lo establecido en la normativa del FAISMUN, se deben invertir dichos recursos. Cabe mencionar que en las ZAP se encuentra, principalmente población con alto grado de pobreza y rezago social.

En la Gráfica Número 11 se muestra el gasto realizado en 2025 de acuerdo a la ZAP de las localidades donde se realizaron las obras y/o acciones, destaca que la mayoría del recurso proveniente del FAISMUN se ocupó en localidades con ZAP RURAL con un total de 73.91%.

Gráfica Número 11. Clasificación de acuerdo a la ZAP dónde se realizó el gasto de FAISMUN en 2025.

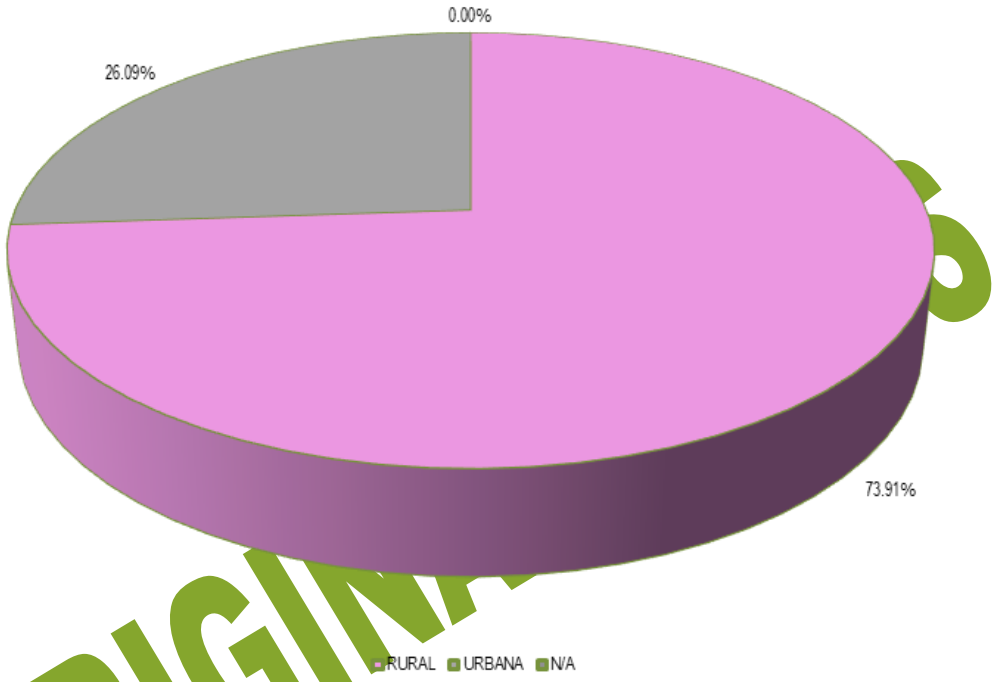

Fuente: Elaboración propia con datos obtenidos del cierre de ejercicio de 2025 entregado por el H. Ayuntamiento a través del SIMVER.

ORIGINAL

Fondo de Aportaciones para el Fortalecimiento de los Municipios y de las Demarcaciones Territoriales del Distrito Federal (FORTAMUNDF).

El gasto realizado en el municipio de Tlalixcoyan con el recurso proveniente de FORTAMUNDF sumó un total de $36,070,928.00 con lo cual se realizaron 15 obras y acciones. El programa al que mayor recurso se le destinó fue FORTALECIMIENTO MUNICIPAL con un total de $19,687,100.25. En la Gráfica Número 12 se encuentra el gasto realizado con el recurso proveniente de FORTAMUNDF en Tlalixcoyan.

Gráfica Número 12. Gasto realizado en Tlalixcoyan con recurso proveniente de FORTAMUNDF en 2025.

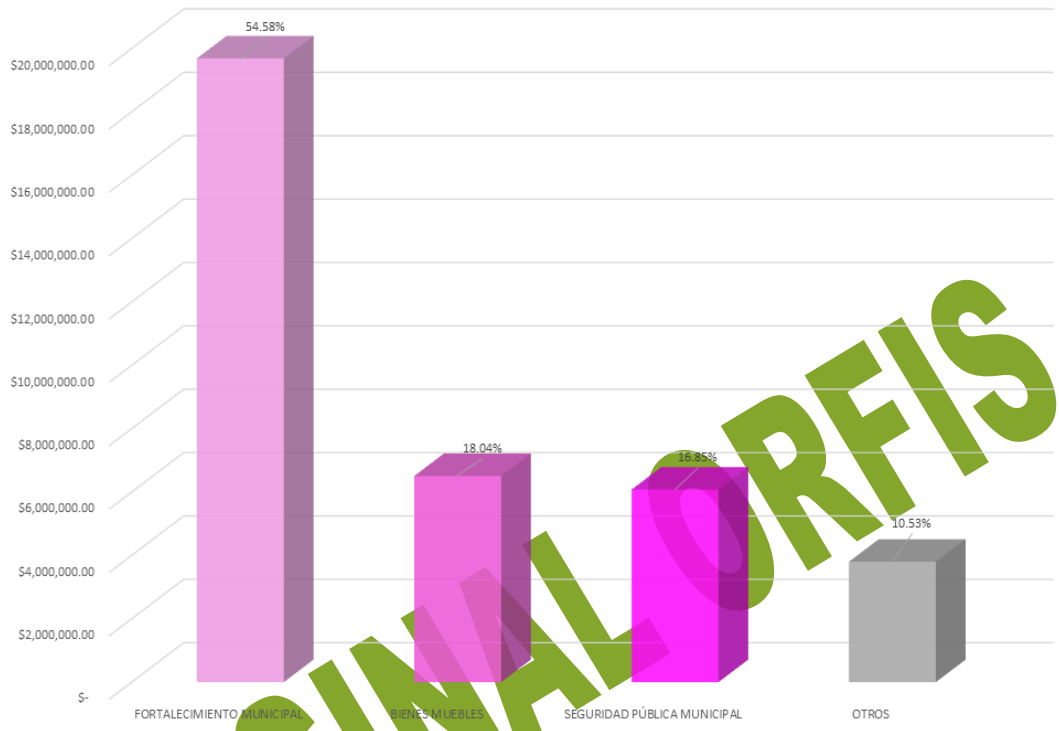

Fuente: Elaboración propia con datos obtenidos del cierre de ejercicio de 2025 entregado por el H. Ayuntamiento a través del SIMVER.

ORIGINAL ORFIS

Otros Fondos

En el ejercicio 2025, en Tlalixcoyan además del gasto realizado con recurso proveniente de FAISMUN y FORTAMUNDF se realizaron 9 obras con recurso proveniente de otra fuente de financiamiento: FEFMPHT; siendo EQUIPAMIENTO URBANO el programa en el que mayor número de obras se realizaron, Gráfica Número 13.

Gráfica Número 13. Gasto de otras fuentes de financiamiento en el municipio de Tlalixcoyan en 2025.

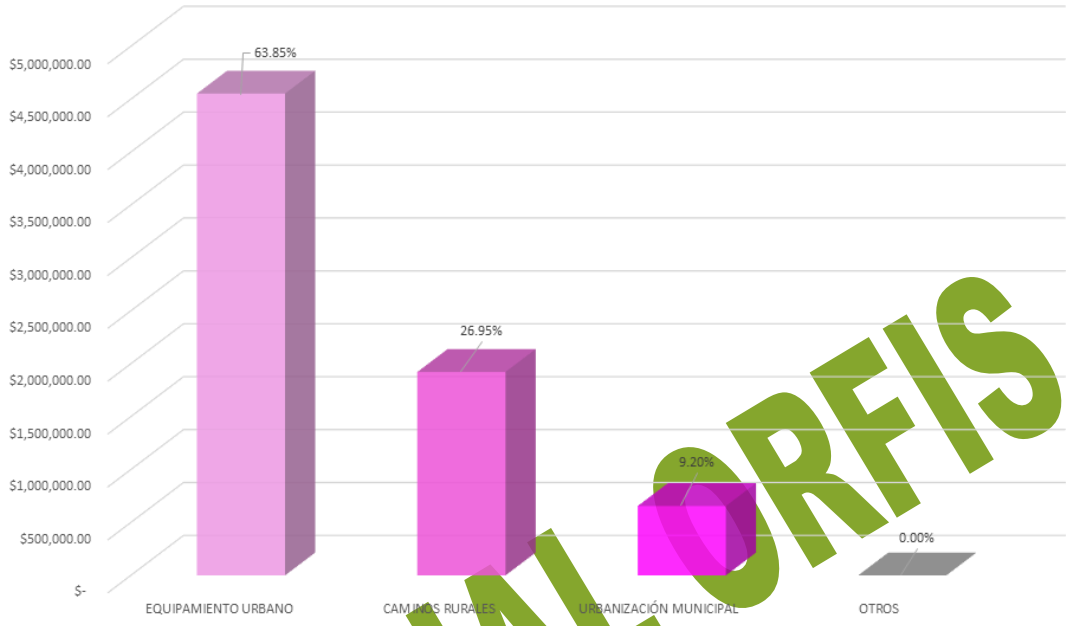

Fuente: Elaboración propia con datos obtenidos del cierre de ejercicio de 2025 entregado por el H. Ayuntamiento a través del SIMVER

ORIGINAL ORFIS

TLALNELHUAYOCAN

El municipio de Tlalnelhuayocan está ubicado en la región Capital del estado de Veracruz; por su distribución territorial ocupa el lugar número 188 de los 212 municipios del estado de Veracruz mismo que se encuentra integrado por 39 localidades, con 19,664 habitantes ocupa el lugar 110.

De acuerdo al último Censo de Población y Vivienda realizado por el INEGI, en 2020 la población de Tlalnelhuayocan sumaba 19,664 habitantes, la cual estaba integrada por 10,079 de mujeres lo que equivale a 51.26% de la población y 9,585 de hombres, que representa el 48.74%. De los grupos quinquenales, el que mayor cantidad de población albergaba era el comprendido de 15-19 años, con un total de 9.67%.

Gráfica Número 1. Población de Tlalnelhuayocan.

ORIGINAL ORFIS

Fuente: Elaboración propia con información de INEGI

La medición de la pobreza a nivel municipal con la información publicada por CONEVAL en 2020, se tiene que el 69.59% de la población de Tlalnelhuayocan vivía en condiciones de pobreza: el 19.99% catalogado con pobreza extrema y el 49.60% con pobreza moderada; la población vulnerable alcanzó al 25.39% de la población la cual se integra por un 21.54% de población vulnerable por carencias sociales y un 3.85% vulnerables por ingresos; mientras que el 5.02% de la población de Tlalnelhuayocan se contabilizó como no pobres.

Gráfica Número 2. Situación de pobreza en el municipio de Tlalnelhuayocan.

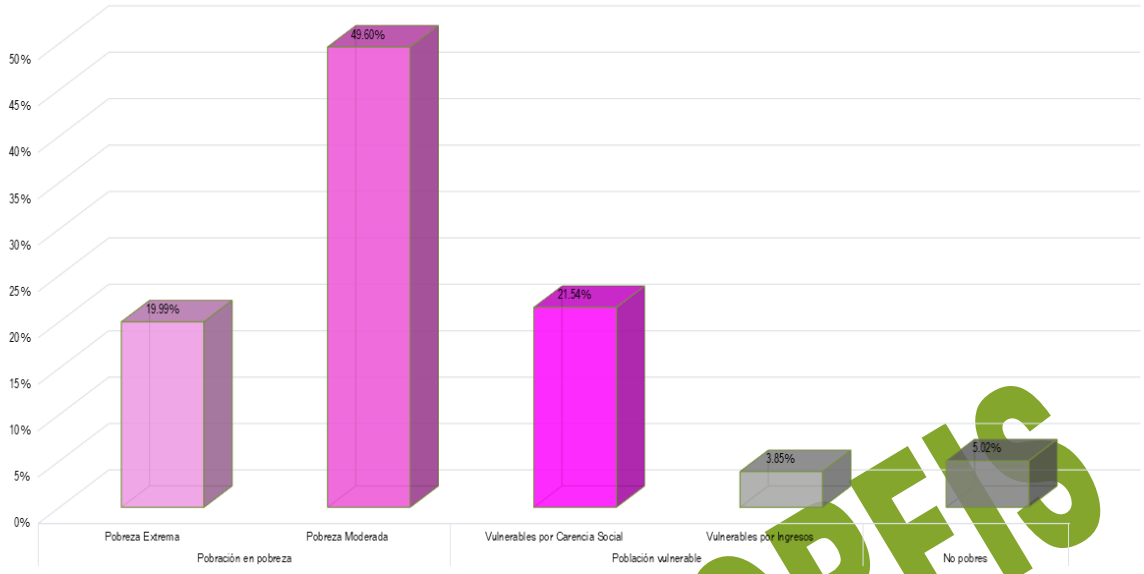

Fuente: Elaboración propia con datos de CONEVAL.

El Índice de Rezago Social emitido CONEVAL es un indicador del desarrollo social y está integrado por la medición de cuatro carencias sociales medidas en 11 variables, los resultados para Tlalnelhuayocan, se presentan en el Gráfico Número 3. En dicho gráfico se muestra que en Población de 15 años y más con educación básica incompleta; Población sin derechohabiencia a servicios de salud; Viviendas que no disponen de lavadora; y Viviendas que no disponen de refrigerador el promedio de las carencias de Tlalnelhuayocan se encuentran por encima de la media estatal.

Gráfica Número 3. Situación de pobreza en el municipio de Tlalnelhuayocan.

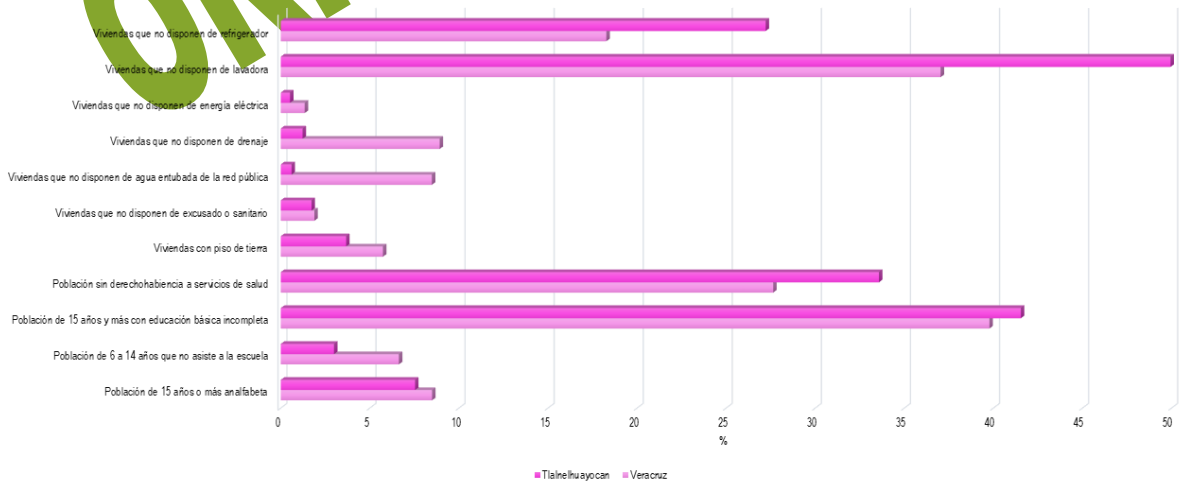

Fuente: Elaboración propia con datos de CONEVAL.

ORIGINAL ORFIS

Por las características de su población, el municipio de Tlalnelhuayocan se clasifica como un municipio con grado de rezago social Bajo ocupando la posición 168 en el estado y la 1509 a nivel nacional.

La Gráfica Número 4 muestra la inversión en obras y acciones de Tlalnelhuayocan en 2025 de acuerdo al grado de rezago social de la localidad dónde se invirtió dicho recurso. Se tiene que el 84.01% del gasto se aplicó en localidades con un grado de rezago social Bajo con un total de $ 35,867,829.21 en 44 obras.

Gráfica Número 4. Gasto realizado en 2025 respecto al grado de rezago de la localidad donde se realizó la obra o acción en Tlalnelhuayocan.

Fuente: Elaboración propia con datos obtenidos de CONEVAL y del cierre de ejercicio de 2025 entregado por el H. Ayuntamiento a través del SIMVER.

ORIGINAL ORFIS

Índice y grado de marginación.

Con base en el Índice de marginación generado por CONAPO realizado en 2020, como una herramienta para medir las carencias sociales de la población de Tlalnelhuayocan; el Gráfico Número 5 presenta el gasto que se realizó en este municipio de acuerdo al grado de marginación de la localidad en la que se ubicaron las obras y/o acciones. Para 2025 el 63.92% del gasto realizado fue ejecutado en localidades con un grado de marginación Bajo, al gastar un total de $27,291,104.32.

Gráfico Número 5. Gasto realizado en Tlalnelhuayocan de acuerdo al grado de marginación dónde se realizó la obra y/o acción.

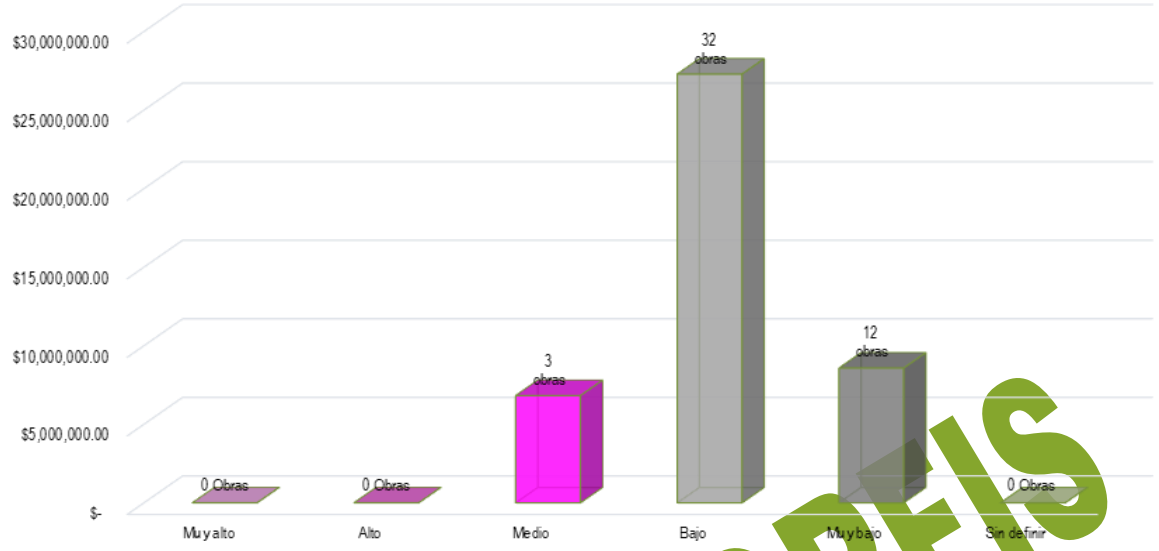

Fuente: Elaboración propia con datos obtenidos de CONEVAL y del cierre de ejercicio de 2025 entregado por el H. Ayuntamiento a través del SIMVER.

GASTO 2025

Derivado de la información presentada por el H. Ayuntamiento de Tlalnelhuayocan a través de SIMVER, se tiene que en 2025 se realizaron 23 obras y 24 acciones en el municipio, siendo URBANIZACIÓN MUNICIPAL el programa al que mayor recurso se le destino con un total de $21,340,089.11.

Gráfico Número 6. Gasto realizado en Tlalnelhuayocan por programa.

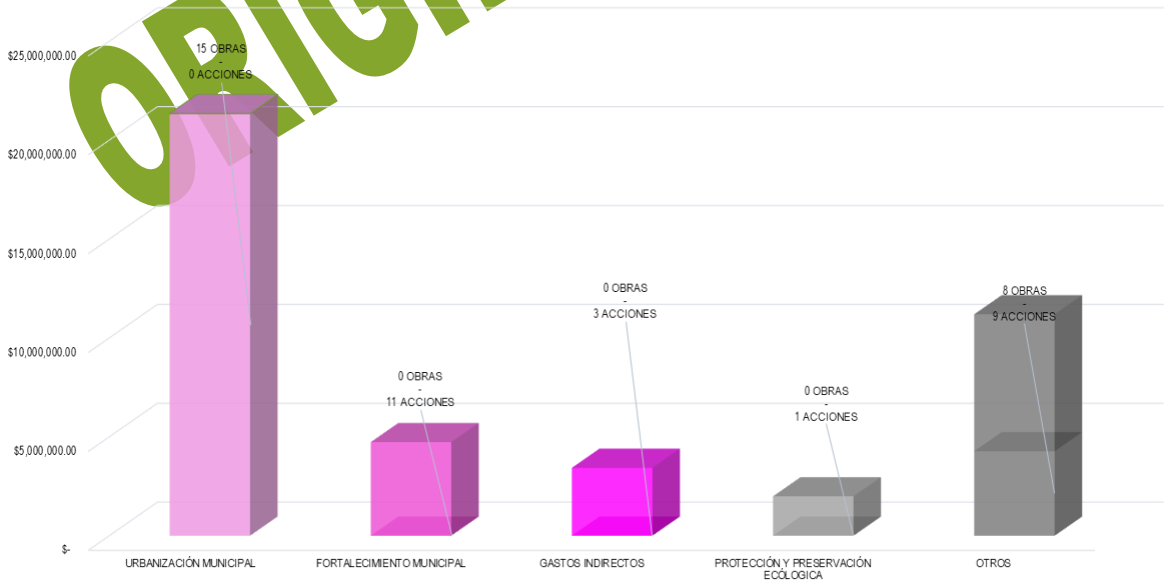

Fuente: Elaboración propia con datos obtenidos del cierre de ejercicio de 2025 entregado por el H. Ayuntamiento a través del SIMVER.

ORIGINAL ORFIS

Las obras y acciones ejecutadas en 2025 en Tlalnelhuayocan se realizaron con el recurso proveniente de 4 fuentes de financiamiento. La fuente de financiamiento que contribuyó con más recurso en el gasto que se realizó en Tlalnelhuayocan fue FAISMUN, al aportar $23,754,284.46. En la Gráfica Número 7 se presenta el gasto realizado en 2025 por fuente de financiamiento con las que se realizaron obras y acciones.

Gráfico Número 7. Gasto realizado en Tlalnelhuayocan por fuente de financiamiento en 2025

Fuente: Elaboración propia con datos obtenidos del cierre de ejercicio de 2025 entregado por el H. Ayuntamiento a través del SIMVER.

ORIGINAL ORFIS

Fondo de Aportaciones para Infraestructura Social Municipal y de las Demarcaciones del Distrito Federal (FAISMUN)

Este fondo está destinado a la ejecución de obras y acciones que tengan un impacto directo en el combate a la pobreza y el rezago social de cada municipio. Para el ejercicio 2025 en Tlalnelhuayocan se aplicó el gasto de este fondo por un monto $23,754,284.46 con el cual se realizaron 18 obras y acciones. De acuerdo al grado de rezago social de las localidades dónde se realizaron las obras y acciones se tiene que el gasto más representativo fue realizado en las que tienen un grado de rezago social BAJO, en ellas se invirtió un total de $16,929,223.97 en 15 obras, lo cual representa un 71.27% del total del gasto realizado con el FAISMUN en Tlalnelhuayocan para 2025.

Gráfica Número 8. Gasto de FAISMUN de acuerdo al grado de rezago social de la localidad dónde se realizó el gasto.

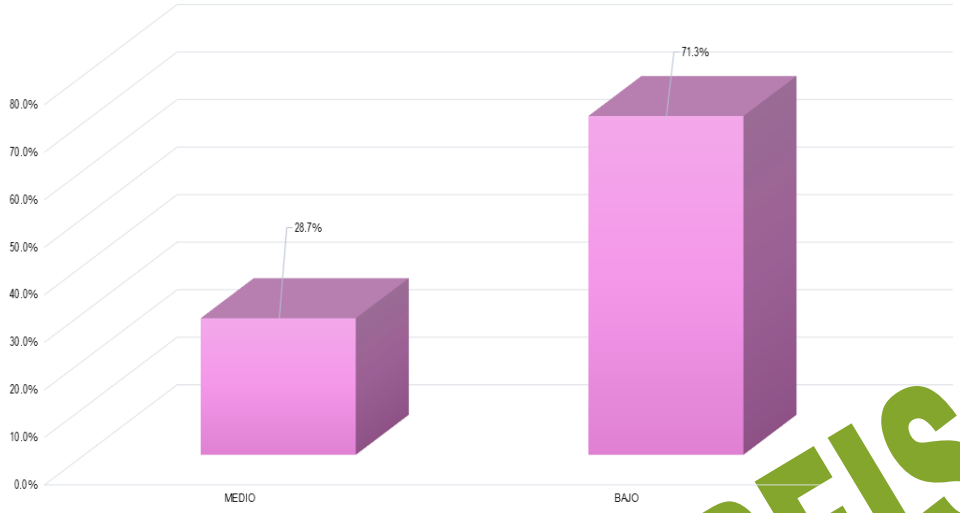

Fuente: Elaboración propia con datos obtenidos del cierre de ejercicio de 2025 entregado por el H. Ayuntamiento a través del SIMVER.

En la Gráfica Número 9 se encuentra el gasto que se realizó en Tlalnelhuayocan de acuerdo al grado de marginación de las localidades donde se realizaron las obras y acciones del FAISMUN, en este gráfico destaca que el 42.77% del gasto del FAISMUN se realizó en localidades con un grado de marginación Bajo, en donde el gasto realizado ascendió a $10,160,286.83.

Gráfica Número 9. Gasto de FAISMUN de acuerdo al grado de marginación de la localidad dónde se realizó el gasto.

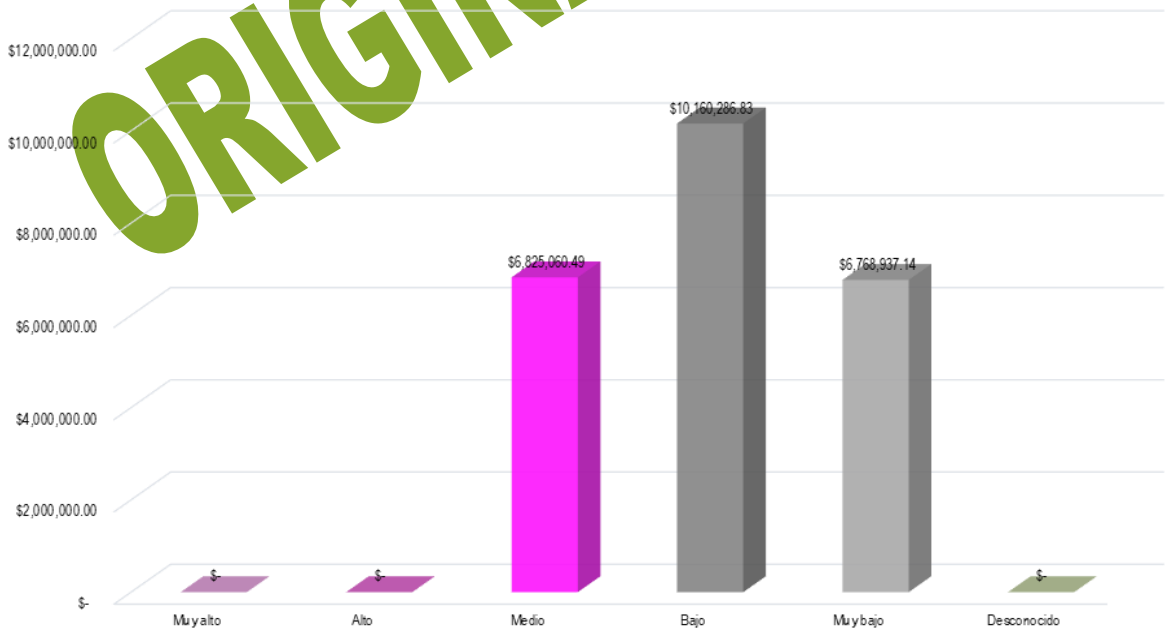

Fuente: Elaboración propia con datos obtenidos del cierre de ejercicio de 2025 entregado por el H. Ayuntamiento a través del SIMVER.

ORIGINAL ORFIS

Para el cumplimiento de los objetivos del FAISMUN, las obras y acciones se clasifican en rubros de inversión. En 2025 el municipio destinó $20,533,630.71 de este fondo para la realización de obras y/o acciones correspondientes al programa URBANIZACIÓN MUNICIPAL, lo cual significo el 86.44% del gasto total aplicado. La Gráfica Número 10 presenta los rubros de inversión en los que el municipio aplicó el recurso correspondiente al FAISMUN 2025.

Gráfica Número 10. Gasto realizado en Tlalnelhuayocan por programa en 2025.

ORIGINAL ORFIS

Fuente: Elaboración propia con datos obtenidos del cierre de ejercicio de 2025 entregado por el H. Ayuntamiento a través del SIMVER.

Inversión de FAISMUN en Zonas de Atención prioritaria (ZAP)

Con base en el decreto de la Declaratoria de Zonas de Atención Prioritaria para el año 2025, emitido por la Secretaría de Bienestar y publicado en el DOF con fecha 25 de noviembre de 2023 y donde se asignaron las ZAP urbanas y rurales del municipio de Tlalnelhuayocan, en las que de acuerdo a lo establecido en la normativa del FAISMUN, se deben invertir dichos recursos. Cabe mencionar que en las ZAP se encuentra, principalmente población con alto grado de pobreza y rezago social.

En la Gráfica Número 11 se muestra el gasto realizado en 2025 de acuerdo a la ZAP de las localidades donde se realizaron las obras y/o acciones, destaca que la mayoría del recurso proveniente del FAISMUN se ocupó en localidades con ZAP RURAL con un total de 80.30%.

Gráfica Número 11. Clasificación de acuerdo a la ZAP dónde se realizó el gasto de FAISMUN en 2025.

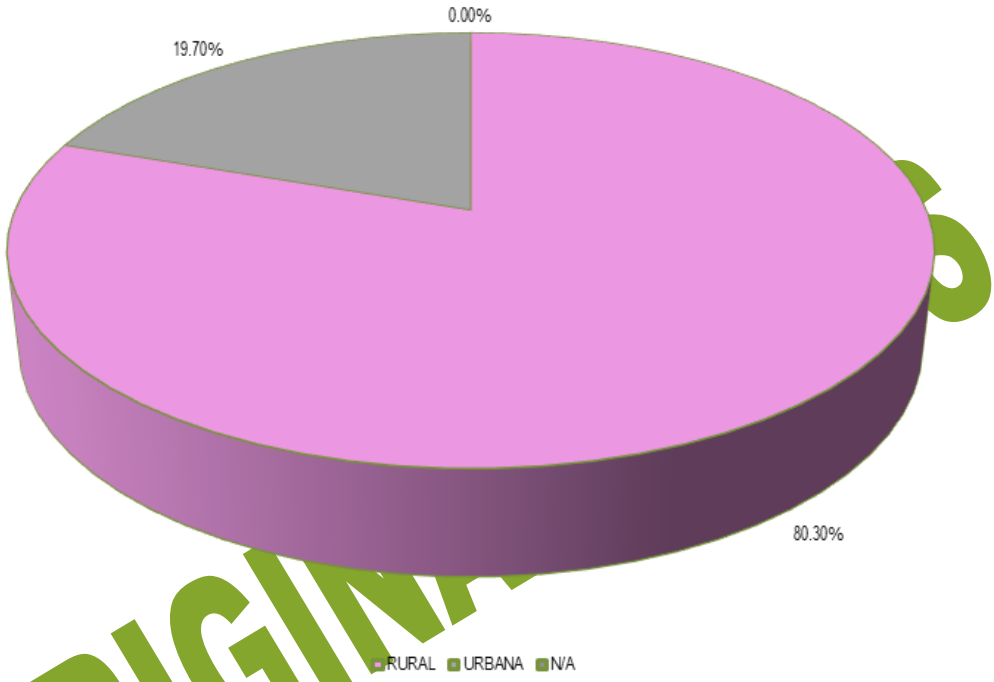

Fuente: Elaboración propia con datos obtenidos del cierre de ejercicio de 2025 entregado por el H. Ayuntamiento a través del SIMVER.

ORIGINAL

Fondo de Aportaciones para el Fortalecimiento de los Municipios y de las Demarcaciones Territoriales del Distrito Federal (FORTAMUNDF).

El gasto realizado en el municipio de Tlalnelhuayocan con el recurso proveniente de FORTAMUNDF sumó un total de $18,766,129.00 con lo cual se realizaron 27 obras y acciones. El programa al que mayor recurso se le destinó fue FORTALECIMIENTO MUNICIPAL con un total de $4,716,567.45. En la Gráfica Número 12 se encuentra el gasto realizado con el recurso proveniente de FORTAMUNDF en Tlalnelhuayocan.

Gráfica Número 12. Gasto realizado en Tlalnelhuayocan con recurso proveniente de FORTAMUNDF en 2025.

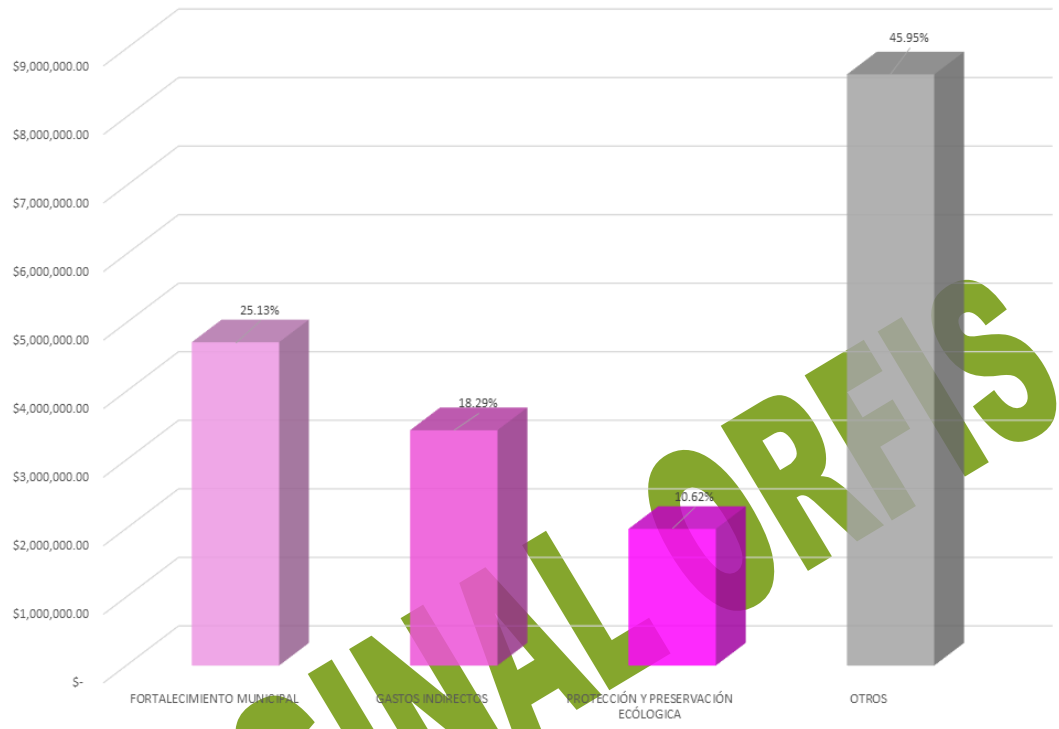

Fuente: Elaboración propia con datos obtenidos del cierre de ejercicio de 2025 entregado por el H. Ayuntamiento a través del SIMVER.

ORIGINAL ORFIS

Otros Fondos

En el ejercicio 2025, en Tlalnelhuayocan además del gasto realizado con recurso proveniente de FAISMUN y FORTAMUNDF se realizó 2 obras con recurso proveniente de otras 2 fuentes de financiamiento: INTFAISMUN, INTFORTAMUN; siendo URBANIZACIÓN MUNICIPAL el programa en el que mayor número de obras se realizaron, Gráfica Número 13.

Gráfica Número 13. Gasto de otras fuentes de financiamiento en el municipio de Tlalnelhuayocan en 2025.

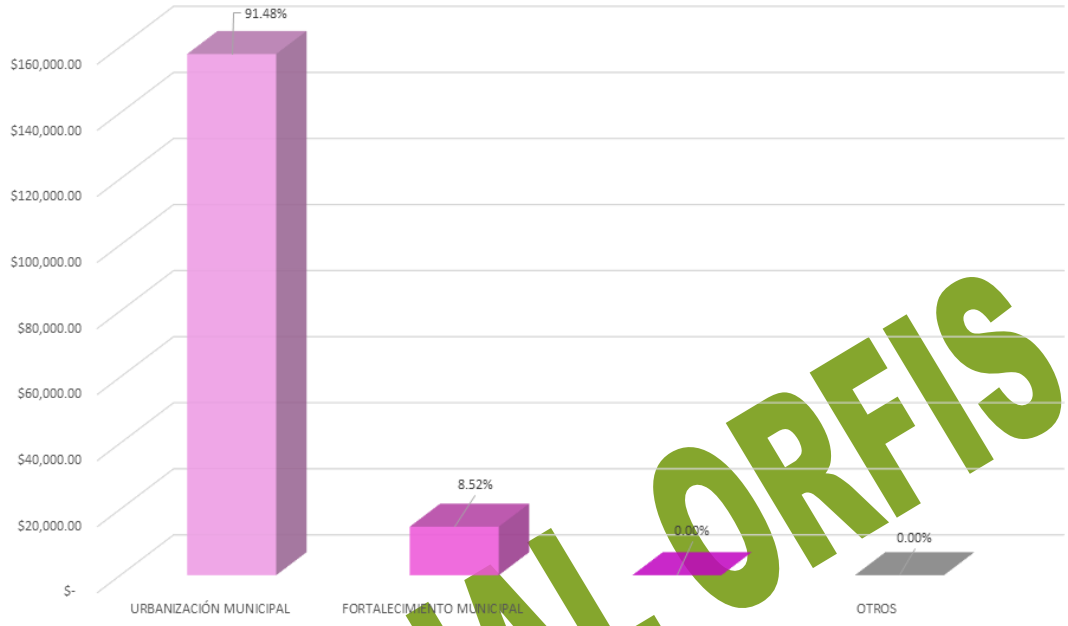

Fuente: Elaboración propia con datos obtenidos del cierre de ejercicio de 2025 entregado por el H. Ayuntamiento a través del SIMVER

ORIGINAL ORFIS

TLALTETELA

El municipio de Tlaltetela está ubicado en la región Las Montañas del estado de Veracruz; por su distribución territorial ocupa el lugar número 75 de los 212 municipios del estado de Veracruz mismo que se encuentra integrado por 46 localidades, con 16,485 habitantes ocupa el lugar 128.

De acuerdo al último Censo de Población y Vivienda realizado por el INEGI, en 2020 la población de Tlaltetela sumaba 16,485 habitantes, la cual estaba integrada por 8,167 de mujeres lo que equivale a 49.54% de la población y 8,318 de hombres, que representa el 50.46%. De los grupos quinquenales, el que mayor cantidad de población albergaba era el comprendido de 05-09 años, con un total de 9.87%.

Gráfica Número 1. Población de Tlaltetela.

ORIGINAL ORFIS

Fuente: Elaboración propia con información de INEGI

La medición de la pobreza a nivel municipal con la información publicada por CONEVAL en 2020, se tiene que el 80.22% de la población de Tlaltetela vivía en condiciones de pobreza: el 20.37% catalogado con pobreza extrema y el 59.85% con pobreza moderada; la población vulnerable alcanzó al 18.47% de la población la cual se integra por un 17.21% de población vulnerable por carencias sociales y un 1.26% vulnerables por ingresos; mientras que el 1.32% de la población de Tlaltetela se contabilizó como no pobres.

Gráfica Número 2. Situación de pobreza en el municipio de Tlaltetela.

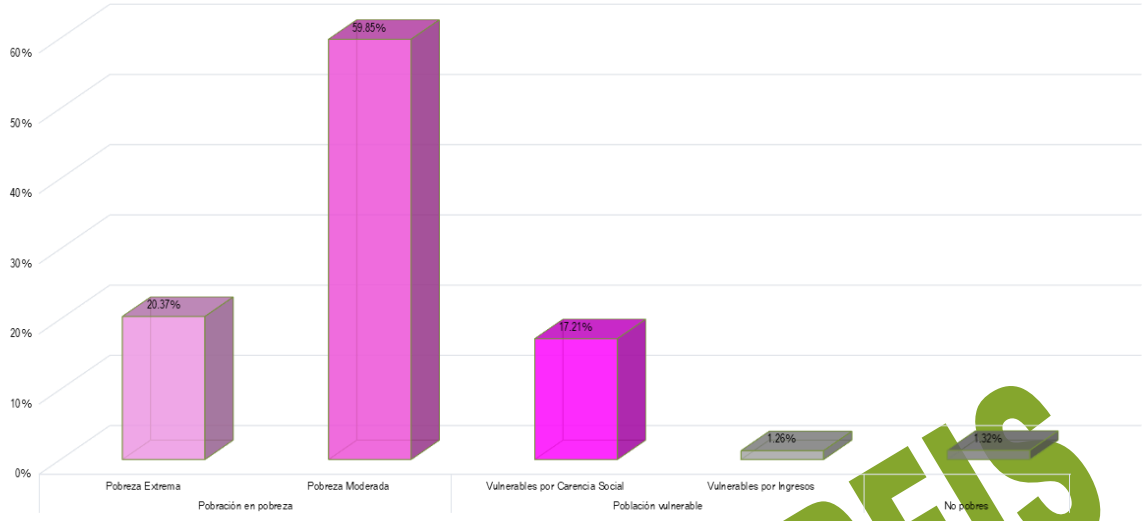

Fuente: Elaboración propia con datos de CONEVAL.

El Índice de Rezago Social emitido CONEVAL es un indicador del desarrollo social y está integrado por la medición de cuatro carencias sociales medidas en 11 variables, los resultados para Tlaltetela, se presentan en el Gráfico Número 3. En dicho gráfico se muestra que en Población de 15 años o más analfabeta; Población de 6 a 14 años que no asiste a la escuela; Población de 15 años y más con educación básica incompleta; Viviendas con piso de tierra; Viviendas que no disponen de excusado o sanitario; Viviendas que no disponen de drenaje; Viviendas que no disponen de energía eléctrica; Viviendas que no disponen de lavadora; y Viviendas que no disponen de refrigerador el promedio de las carencias de Tlaltetela se encuentran por encima de la media estatal.

Gráfica Número 3. Situación de pobreza en el municipio de Tlaltetela.

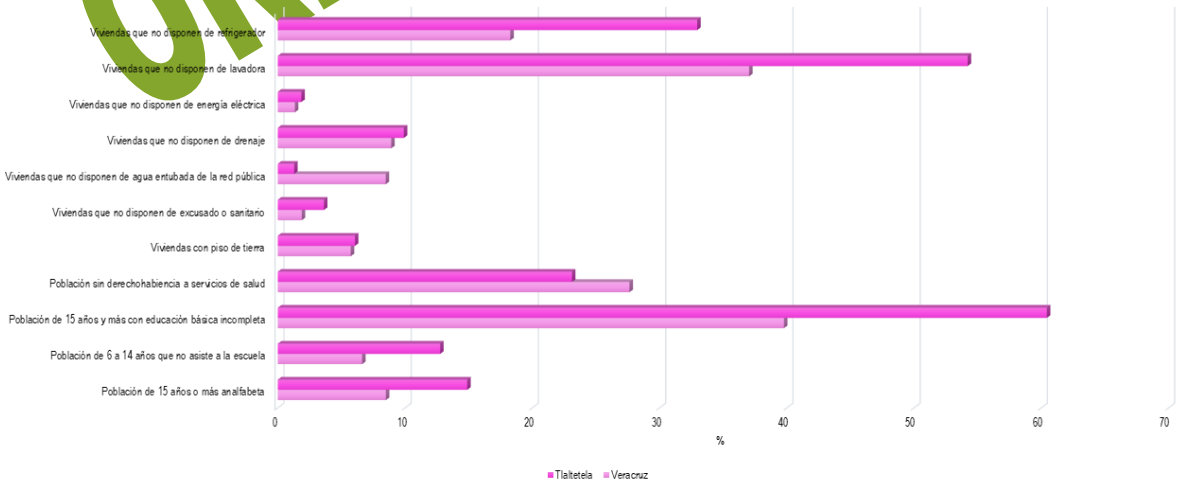

Fuente: Elaboración propia con datos de CONEVAL.

ORIGINAL ORFIS

Por las características de su población, el municipio de Tlaltetela se clasifica como un municipio con grado de rezago social Medio ocupando la posición 71 en el estado y la 681 a nivel nacional.

La Gráfica Número 4 muestra la inversión en obras y acciones de Tlaltetela en 2025 de acuerdo al grado de rezago social de la localidad dónde se invirtió dicho recurso. Se tiene que el 60.65% del gasto se aplicó en localidades con un grado de rezago social Bajo con un total de $ 29,602,779.62 en 43 obras.

Gráfica Número 4. Gasto realizado en 2025 respecto al grado de rezago de la localidad donde se realizó la obra o acción en Tlaltetela.

Fuente: Elaboración propia con datos obtenidos de CONEVAL y del cierre de ejercicio de 2025 entregado por el H. Ayuntamiento a través del SIMVER.

ORIGINAL ORFIS

Índice y grado de marginación.

Con base en el Índice de marginación generado por CONAPO realizado en 2020, como una herramienta para medir las carencias sociales de la población de Tlaltetela; el Gráfico Número 5 presenta el gasto que se realizó en este municipio de acuerdo al grado de marginación de la localidad en la que se ubicaron las obras y/o acciones. Para 2025 el 62.85% del gasto realizado fue ejecutado en localidades con un grado de marginación Bajo, al gastar un total de $30,672,919.21.

Gráfico Número 5. Gasto realizado en Tlaltetela de acuerdo al grado de marginación dónde se realizó la obra y/o acción.

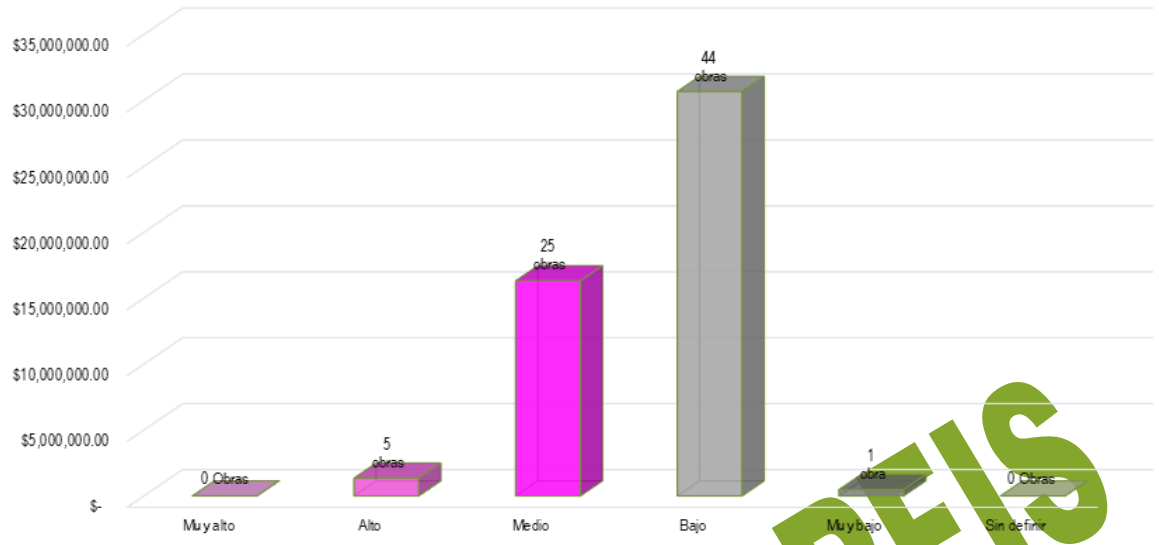

Fuente: Elaboración propia con datos obtenidos de CONEVAL y del cierre de ejercicio de 2025 entregado por el H. Ayuntamiento a través del SIMVER.

GASTO 2025

Derivado de la información presentada por el H. Ayuntamiento de Tlaltetela a través de SIMVER, se tiene que en 2025 se realizaron 52 obras y 23 acciones en el municipio, siendo URBANIZACIÓN MUNICIPAL el programa al que mayor recurso se le destino con un total de $15,545,383.02.

Gráfico Número 6. Gasto realizado en Tlaltetela por programa.

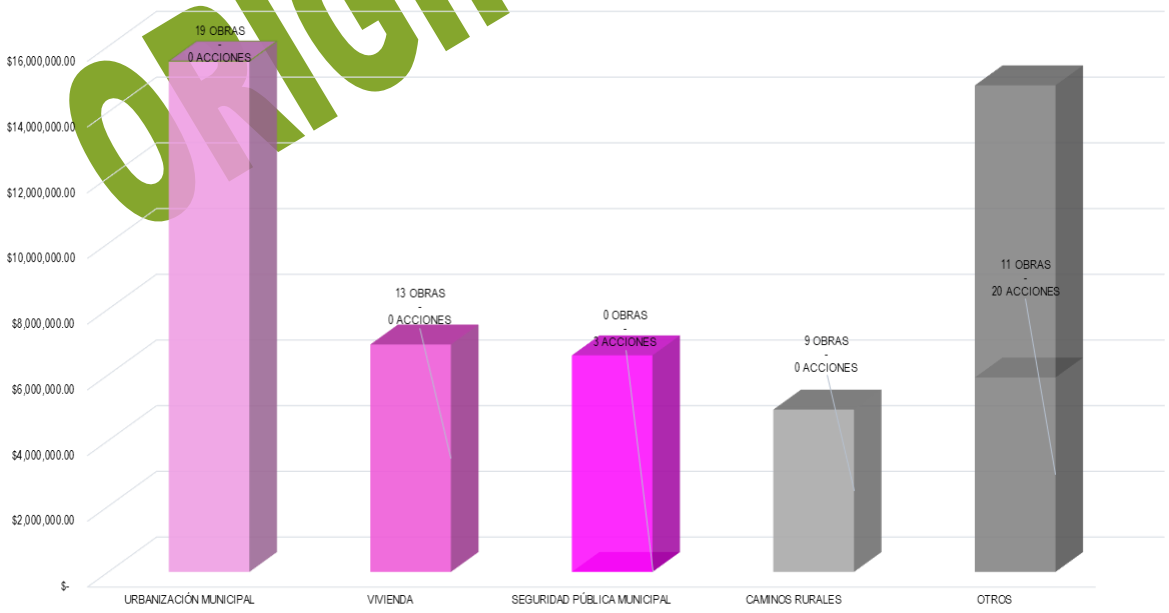

Fuente: Elaboración propia con datos obtenidos del cierre de ejercicio de 2025 entregado por el H. Ayuntamiento a través del SIMVER.

ORIGINAL ORFIS

Las obras y acciones ejecutadas en 2025 en Tlaltetela se realizaron con el recurso proveniente de 6 fuentes de financiamiento. La fuente de financiamiento que contribuyó con más recurso en el gasto que se realizó en Tlaltetela fue FAISMUN, al aportar $32,648,535.00. En la Gráfica Número 7 se presenta el gasto realizado en 2025 por fuente de financiamiento con las que se realizaron obras y acciones.

Gráfico Número 7. Gasto realizado en Tlaltetela por fuente de financiamiento en 2025

Fuente: Elaboración propia con datos obtenidos del cierre de ejercicio de 2025 entregado por el H. Ayuntamiento a través del SIMVER.

ORIGINAL ORFIS

Fondo de Aportaciones para Infraestructura Social Municipal y de las Demarcaciones del Distrito Federal (FAISMUN)

Este fondo está destinado a la ejecución de obras y acciones que tengan un impacto directo en el combate a la pobreza y el rezago social de cada municipio. Para el ejercicio 2025 en Tlaltetela se aplicó el gasto de este fondo por un monto $32,648,535.00 con el cual se realizaron 46 obras y acciones. De acuerdo al grado de rezago social de las localidades dónde se realizaron las obras y acciones se tiene que el gasto más representativo fue realizado en las que tienen un grado de rezago social MEDIO, en ellas se invirtió un total de $18,452,812.17 en 29 obras, lo cual representa un 56.52% del total del gasto realizado con el FAISMUN en Tlaltetela para 2025.

Gráfica Número 8. Gasto de FAISMUN de acuerdo al grado de rezago social de la localidad dónde se realizó el gasto.

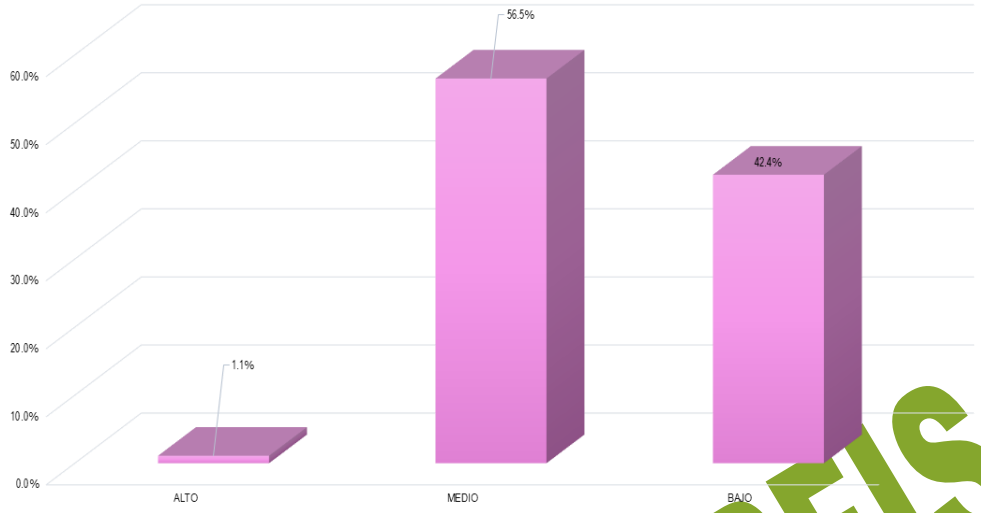

Fuente: Elaboración propia con datos obtenidos del cierre de ejercicio de 2025 entregado por el H. Ayuntamiento a través del SIMVER.

En la Gráfica Número 9 se encuentra el gasto que se realizó en Tlaltetela de acuerdo al grado de marginación de las localidades donde se realizaron las obras y acciones del FAISMUN, en este gráfico destaca que el 49.97% del gasto del FAISMUN se realizó en localidades con un grado de marginación Medio, en donde el gasto realizado ascendió a $16,315,767.67.

Gráfica Número 9. Gasto de FAISMUN de acuerdo al grado de marginación de la localidad dónde se realizó el gasto.

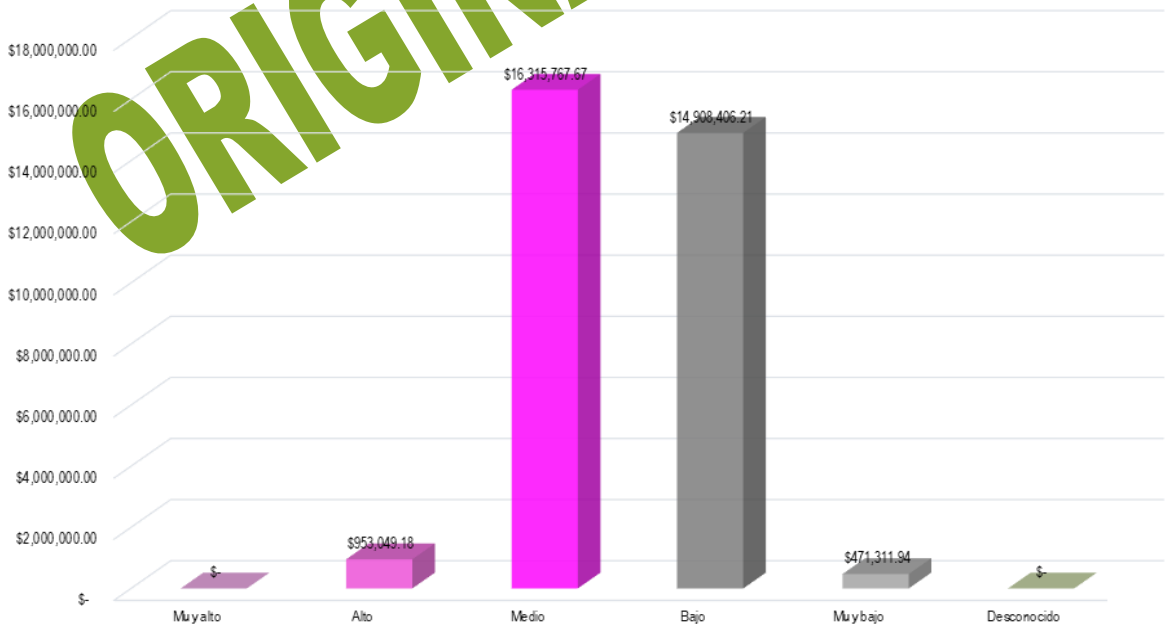

Fuente: Elaboración propia con datos obtenidos del cierre de ejercicio de 2025 entregado por el H. Ayuntamiento a través del SIMVER.

ORIGINAL ORFIS

Para el cumplimiento de los objetivos del FAISMUN, las obras y acciones se clasifican en rubros de inversión. En 2025 el municipio destinó $15,513,883.02 de este fondo para la realización de obras y/o acciones correspondientes al programa URBANIZACIÓN MUNICIPAL, lo cual significo el 47.52% del gasto total aplicado. La Gráfica Número 10 presenta los rubros de inversión en los que el municipio aplicó el recurso correspondiente al FAISMUN 2025.

Gráfica Número 10. Gasto realizado en Tlaltetela por programa en 2025.

ORIGINAL ORFIS

Fuente: Elaboración propia con datos obtenidos del cierre de ejercicio de 2025 entregado por el H. Ayuntamiento a través del SIMVER.

Inversión de FAISMUN en Zonas de Atención prioritaria (ZAP)

Con base en el decreto de la Declaratoria de Zonas de Atención Prioritaria para el año 2025, emitido por la Secretaría de Bienestar y publicado en el DOF con fecha 25 de noviembre de 2023 y donde se asignaron las ZAP urbanas y rurales del municipio de Tlaltetela, en las que de acuerdo a lo establecido en la normativa del FAISMUN, se deben invertir dichos recursos. Cabe mencionar que en las ZAP se encuentra, principalmente población con alto grado de pobreza y rezago social.

En la Gráfica Número 11 se muestra el gasto realizado en 2025 de acuerdo a la ZAP de las localidades donde se realizaron las obras y/o acciones, destaca que la mayoría del recurso proveniente del FAISMUN se ocupó en localidades con ZAP RURAL con un total de 78.88%.

Gráfica Número 11. Clasificación de acuerdo a la ZAP dónde se realizó el gasto de FAISMUN en 2025.

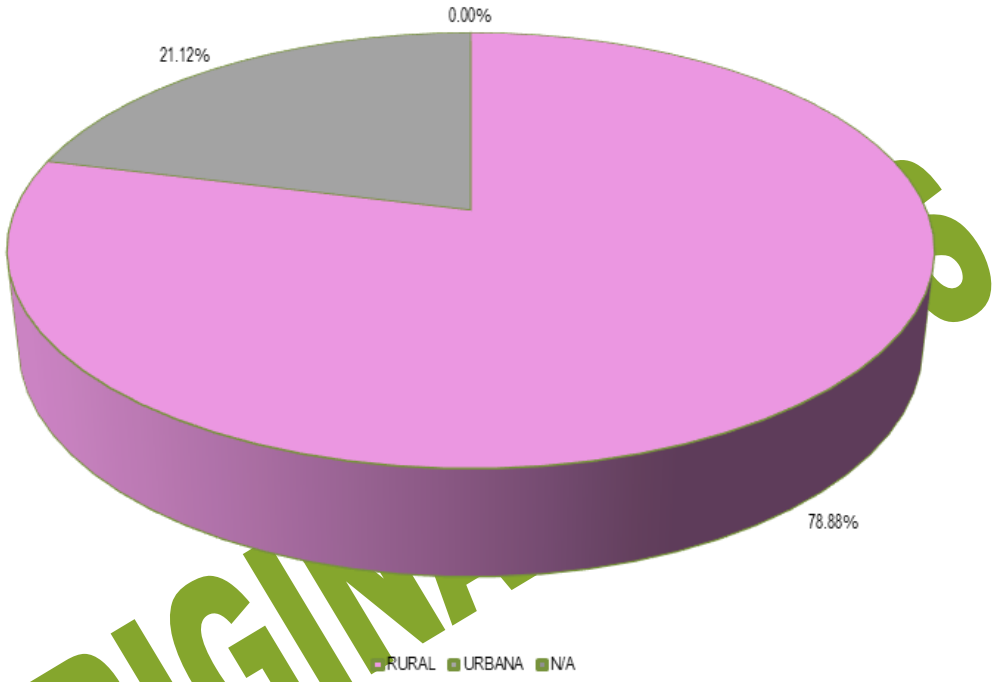

Fuente: Elaboración propia con datos obtenidos del cierre de ejercicio de 2025 entregado por el H. Ayuntamiento a través del SIMVER.

ORIGINAL

Fondo de Aportaciones para el Fortalecimiento de los Municipios y de las Demarcaciones Territoriales del Distrito Federal (FORTAMUNDF).

El gasto realizado en el municipio de Tlaltetela con el recurso proveniente de FORTAMUNDF sumó un total de $15,733,013.00 con lo cual se realizaron 24 obras y acciones. El programa al que mayor recurso se le destinó fue SEGURIDAD PÚBLICA MUNICIPAL con un total de $6,590,581.79. En la Gráfica Número 12 se encuentra el gasto realizado con el recurso proveniente de FORTAMUNDF en Tlaltetela.

Gráfica Número 12. Gasto realizado en Tlaltetela con recurso proveniente de FORTAMUNDF en 2025.

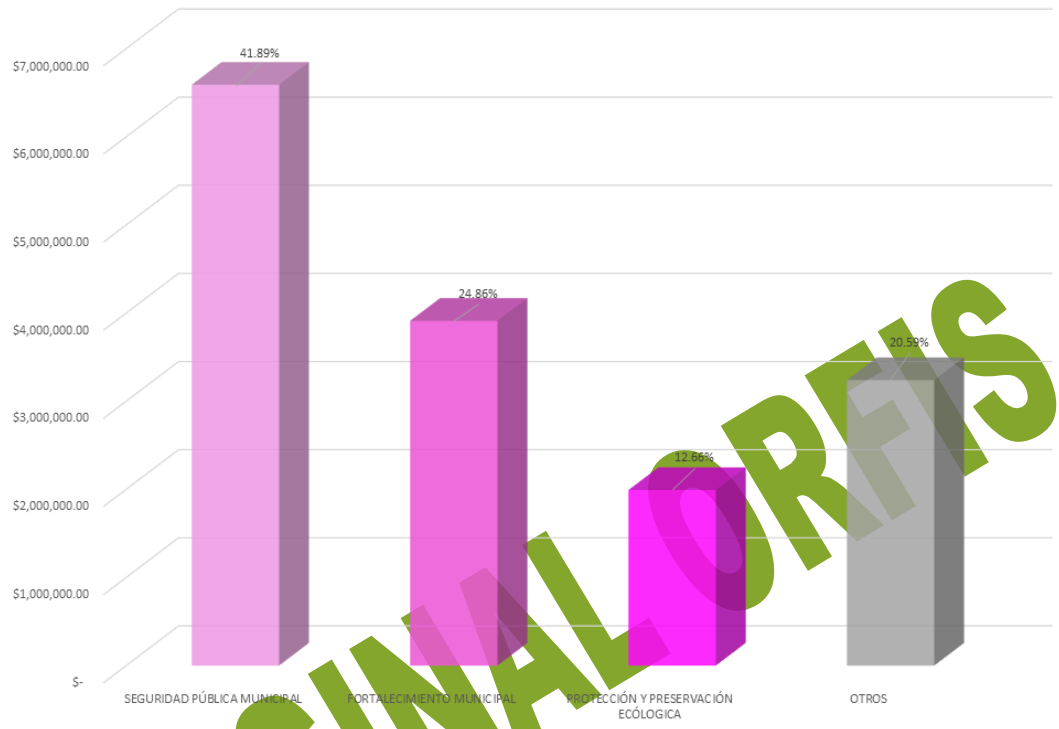

Fuente: Elaboración propia con datos obtenidos del cierre de ejercicio de 2025 entregado por el H. Ayuntamiento a través del SIMVER.

ORIGINAL ORFIS

Otros Fondos

En el ejercicio 2025, en Tlaltetela además del gasto realizado con recurso proveniente de FAISMUN y FORTAMUNDF se realizaron 5 obras con recurso proveniente de otras 4 fuentes de financiamiento: FEFMPHT, FORTAMUNDF 2024, REINTEGRO FISCALIZACIÓN FAISMUN 2023, REINTEGRO POR FISCALIZACIÓN FORTAMUNDF-2023; siendo CAMINOS RURALES el programa en el que mayor número de obras se realizaron, Gráfica Número 13.

Gráfica Número 13. Gasto de otras fuentes de financiamiento en el municipio de Tlaltetela en 2025.

Fuente: Elaboración propia con datos obtenidos del cierre de ejercicio de 2025 entregado por el H. Ayuntamiento a través del SIMVER.

ORIGINAL ORFIS

TLAPACOYAN

El municipio de Tlapacoyan está ubicado en la región Nautla del estado de Veracruz; por su distribución territorial ocupa el lugar número 106 de los 212 municipios del estado de Veracruz mismo que se encuentra integrado por 72 localidades, con 61,377 habitantes ocupa el lugar 29.

De acuerdo al último Censo de Población y Vivienda realizado por el INEGI, en 2020 la población de Tlapacoyan sumaba 61,377 habitantes, la cual estaba integrada por 31,779 de mujeres lo que equivale a 51.78% de la población y 29,598 de hombres, que representa el 48.22%. De los grupos quinquenales, el que mayor cantidad de población albergaba era el comprendido de 15-19 años, con un total de 9.45%.

Gráfica Número 1. Población de Tlapacoyan.

ORIGINAL ORFIS

Fuente: Elaboración propia con información de INEGI

La medición de la pobreza a nivel municipal con la información publicada por CONEVAL en 2020, se tiene que el 70.61% de la población de Tlapacoyan vivía en condiciones de pobreza: el 12.26% catalogado con pobreza extrema y el 58.35% con pobreza moderada; la población vulnerable alcanzó al 24.44% de la población la cual se integra por un 21.95% de población vulnerable por carencias sociales y un 2.49% vulnerables por ingresos; mientras que el 4.95% de la población de Tlapacoyan se contabilizó como no pobres.

Gráfica Número 2. Situación de pobreza en el municipio de Tlapacoyan.

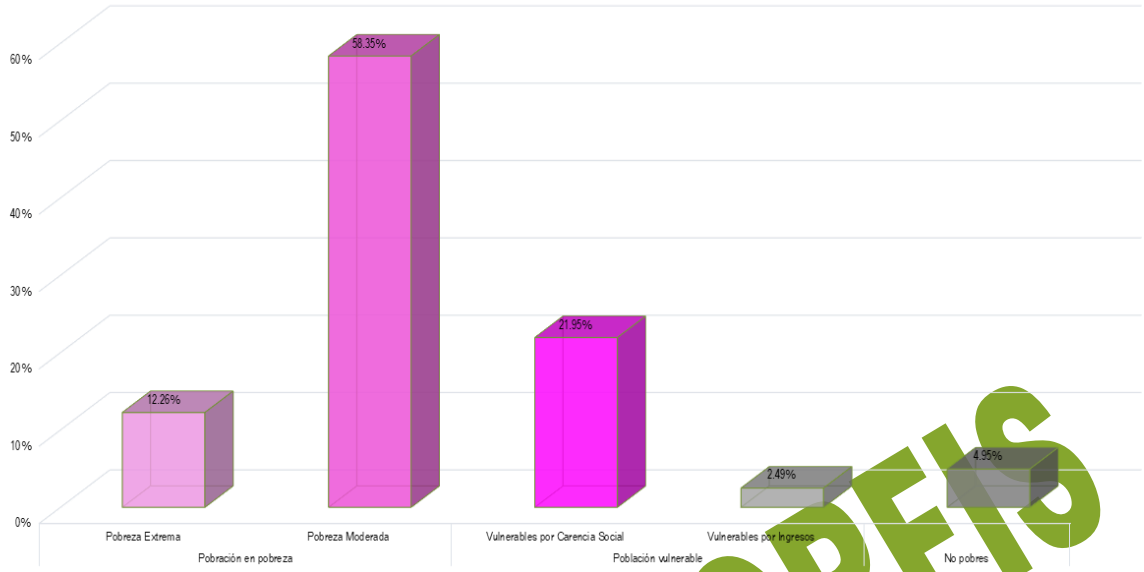

Fuente: Elaboración propia con datos de CONEVAL.

El Índice de Rezago Social emitido CONEVAL es un indicador del desarrollo social y está integrado por la medición de cuatro carencias sociales medidas en 11 variables, los resultados para Tlapacoyan, se presentan en el Gráfico Número 3. En dicho gráfico se muestra que en Población de 15 años o más analfabeta; Población de 6 a 14 años que no asiste a la escuela; Población de 15 años y más con educación básica incompleta; Población sin derechohabiencia a servicios de salud; Viviendas con piso de tierra; y Viviendas que no disponen de lavadora el promedio de las carencias de Tlapacoyan se encuentran por encima de la media estatal.

Gráfica Número 3. Situación de pobreza en el municipio de Tlapacoyan.

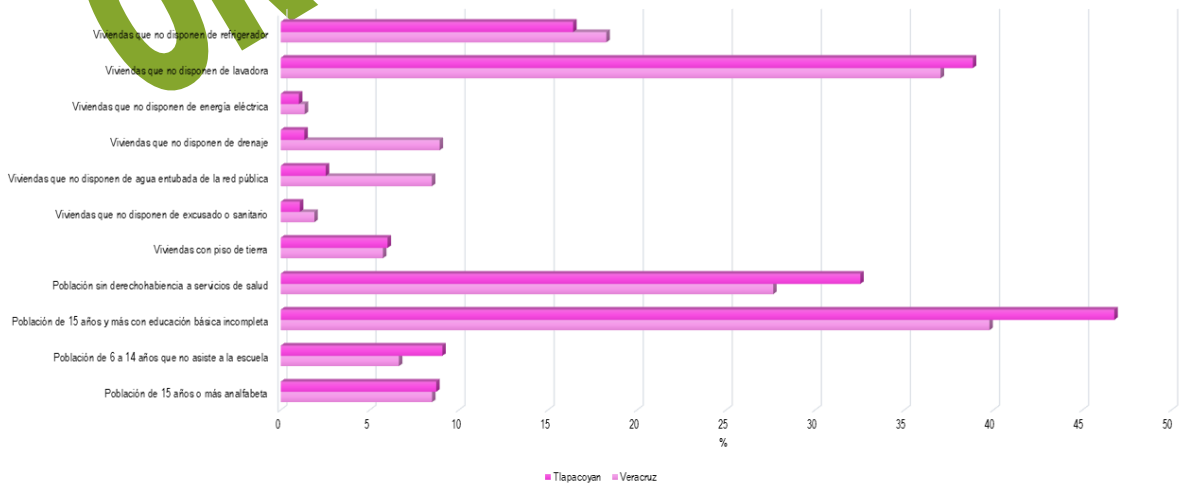

Fuente: Elaboración propia con datos de CONEVAL.

ORIGINAL ORFIS

Por las características de su población, el municipio de Tlapacoyan se clasifica como un municipio con grado de rezago social Bajo ocupando la posición 155 en el estado y la 1400 a nivel nacional.

La Gráfica Número 4 muestra la inversión en obras y acciones de Tlapacoyan en 2025 de acuerdo al grado de rezago social de la localidad dónde se invirtió dicho recurso. Se tiene que el 95.36% del gasto se aplicó en localidades con un grado de rezago social Bajo con un total de $ 137,770,170.91 en 66 obras.

Gráfica Número 4. Gasto realizado en 2025 respecto al grado de rezago de la localidad donde se realizó la obra o acción en Tlapacoyan.

Fuente: Elaboración propia con datos obtenidos de CONEVAL y del cierre de ejercicio de 2025 entregado por el H. Ayuntamiento a través del SIMVER.

ORIGINAL ORFIS

Índice y grado de marginación.

Con base en el Índice de marginación generado por CONAPO realizado en 2020, como una herramienta para medir las carencias sociales de la población de Tlapacoyan; el Gráfico Número 5 presenta el gasto que se realizó en este municipio de acuerdo al grado de marginación de la localidad en la que se ubicaron las obras y/o acciones. Para 2025 el 79.27% del gasto realizado fue ejecutado en localidades con un grado de marginación Bajo, al gastar un total de $114,526,966.25.

Gráfico Número 5. Gasto realizado en Tlapacoyan de acuerdo al grado de marginación dónde se realizó la obra y/o acción.

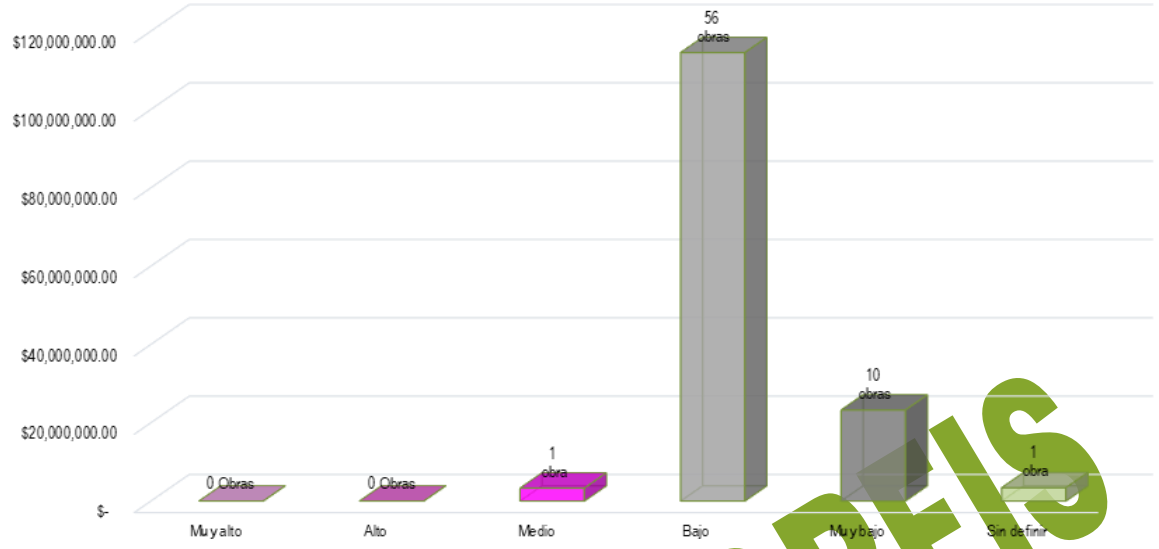

Fuente: Elaboración propia con datos obtenidos de CONEVAL y del cierre de ejercicio de 2025 entregado por el H. Ayuntamiento a través del SIMVER.

GASTO 2025

Derivado de la información presentada por el H. Ayuntamiento de Tlapacoyan a través de SIMVER, se tiene que en 2025 se realizaron 34 obras y 34 acciones en el municipio, siendo CAMINOS RURALES el programa al que mayor recurso se le destino con un total de $33,912,783.52.

Gráfico Número 6. Gasto realizado en Tlapacoyan por programa.

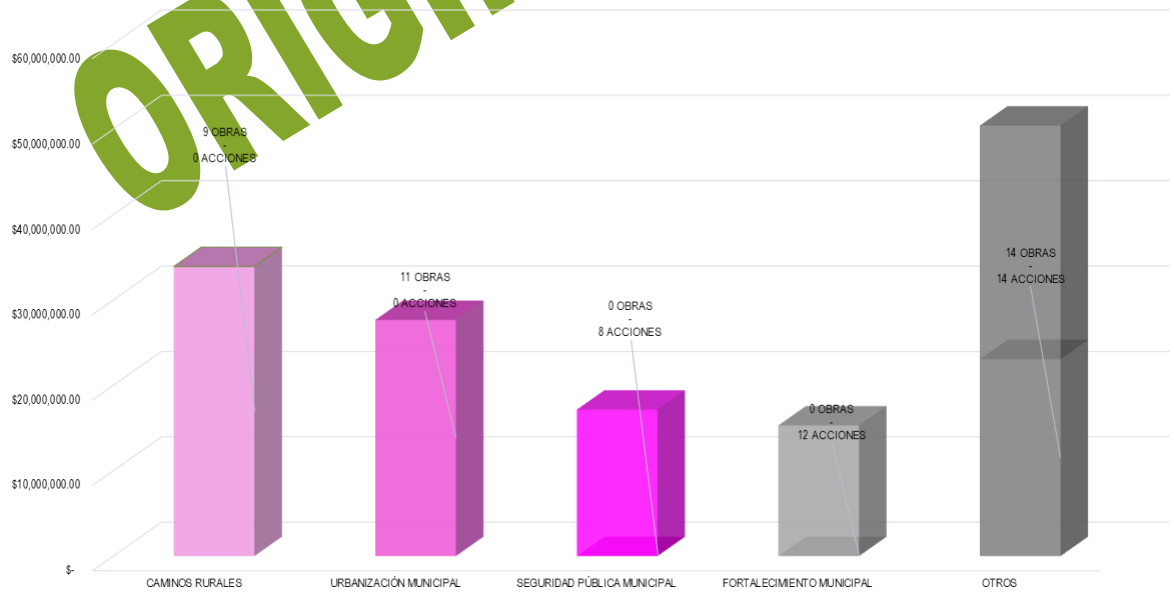

Fuente: Elaboración propia con datos obtenidos del cierre de ejercicio de 2025 entregado por el H. Ayuntamiento a través del SIMVER.

ORIGINAL ORFIS

Las obras y acciones ejecutadas en 2025 en Tlapacoyan se realizaron con el recurso proveniente de 9 fuentes de financiamiento. La fuente de financiamiento que contribuyó con más recurso en el gasto que se realizó en Tlapacoyan fue FAISMUN, al aportar $60,969,497.99. En la Gráfica Número 7 se presenta el gasto realizado en 2025 por fuente de financiamiento con las que se realizaron obras y acciones.

Gráfico Número 7. Gasto realizado en Tlapacoyan por fuente de financiamiento en 2025

Fuente: Elaboración propia con datos obtenidos del cierre de ejercicio de 2025 entregado por el H. Ayuntamiento a través del SIMVER.

ORIGINAL ORFIS

Fondo de Aportaciones para Infraestructura Social Municipal y de las Demarcaciones del Distrito Federal (FAISMUN)

Este fondo está destinado a la ejecución de obras y acciones que tengan un impacto directo en el combate a la pobreza y el rezago social de cada municipio. Para el ejercicio 2025 en Tlapacoyan se aplicó el gasto de este fondo por un monto $60,969,497.99 con el cual se realizaron 14 obras y acciones. De acuerdo al grado de rezago social de las localidades dónde se realizaron las obras y acciones se tiene que el gasto más representativo fue realizado en las que tienen un grado de rezago social BAJO, en ellas se invirtió un total de $54,269,497.99 en 12 obras, lo cual representa un 89.01% del total del gasto realizado con el FAISMUN en Tlapacoyan para 2025.

Gráfica Número 8. Gasto de FAISMUN de acuerdo al grado de rezago social de la localidad dónde se realizó el gasto.

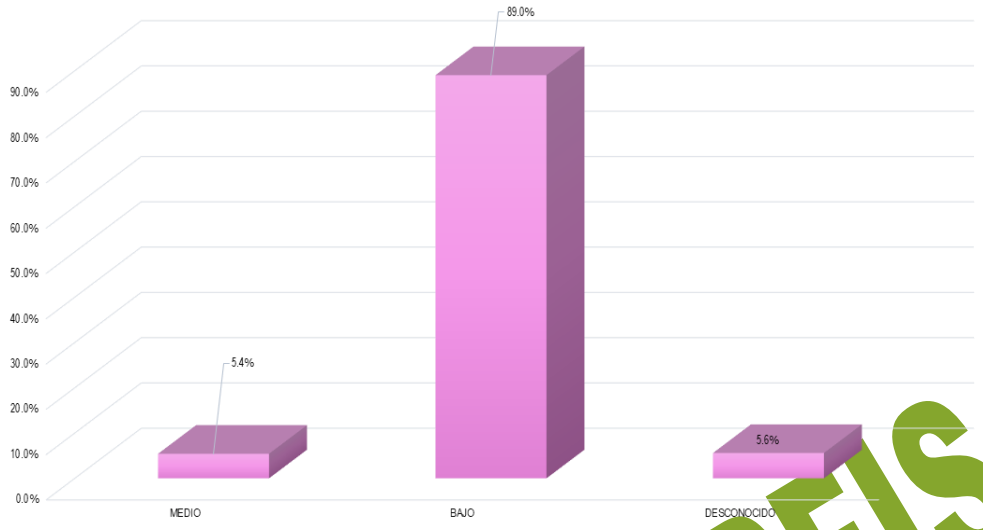

Fuente: Elaboración propia con datos obtenidos del cierre de ejercicio de 2025 entregado por el H. Ayuntamiento a través del SIMVER.

En la Gráfica Número 9 se encuentra el gasto que se realizó en Tlapacoyan de acuerdo al grado de marginación de las localidades donde se realizaron las obras y acciones del FAISMUN, en este gráfico destaca que el 62.11% del gasto del FAISMUN se realizó en localidades con un grado de marginación Bajo, en donde el gasto realizado ascendió a $37,869,497.99.

Gráfica Número 9. Gasto de FAISMUN de acuerdo al grado de marginación de la localidad dónde se realizó el gasto.

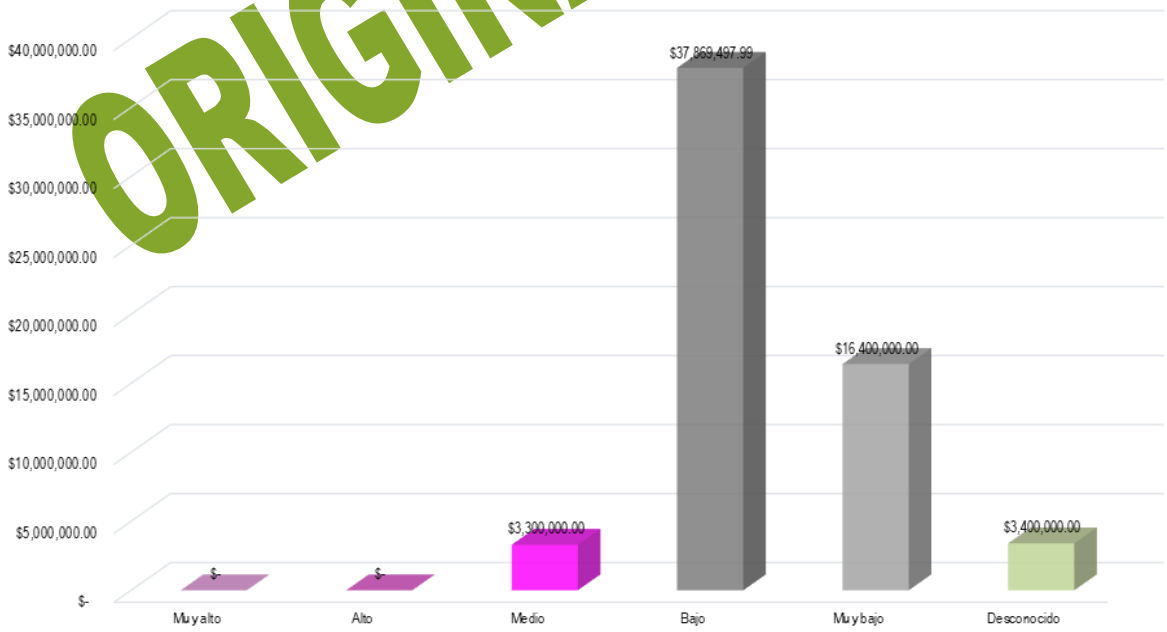

Fuente: Elaboración propia con datos obtenidos del cierre de ejercicio de 2025 entregado por el H. Ayuntamiento a través del SIMVER.

ORIGINAL ORFIS

Para el cumplimiento de los objetivos del FAISMUN, las obras y acciones se clasifican en rubros de inversión. En 2025 el municipio destinó $30,200,000.00 de este fondo para la realización de obras y/o acciones correspondientes al programa CAMINOS RURALES, lo cual significo el 49.53% del gasto total aplicado. La Gráfica Número 10 presenta los rubros de inversión en los que el municipio aplicó el recurso correspondiente al FAISMUN 2025.

Gráfica Número 10. Gasto realizado en Tlapacoyan por programa en 2025.

Fuente: Elaboración propia con datos obtenidos del cierre de ejercicio de 2025 entregado por el H. Ayuntamiento a través del SIMVER.

ORIGINAL ORFIS

Inversión de FAISMUN en Zonas de Atención prioritaria (ZAP)

Con base en el decreto de la Declaratoria de Zonas de Atención Prioritaria para el año 2025, emitido por la Secretaría de Bienestar y publicado en el DOF con fecha 25 de noviembre de 2023 y donde se asignaron las ZAP urbanas y rurales del municipio de Tlapacoyan, en las que de acuerdo a lo establecido en la normativa del FAISMUN, se deben invertir dichos recursos. Cabe mencionar que en las ZAP se encuentra, principalmente población con alto grado de pobreza y rezago social.

En la Gráfica Número 11 se muestra el gasto realizado en 2025 de acuerdo a la ZAP de las localidades donde se realizaron las obras y/o acciones, destaca que la mayoría del recurso proveniente del FAISMUN se ocupó en localidades con ZAP RURAL con un total de 65.61%.

Gráfica Número 11. Clasificación de acuerdo a la ZAP dónde se realizó el gasto de FAISMUN en 2025.

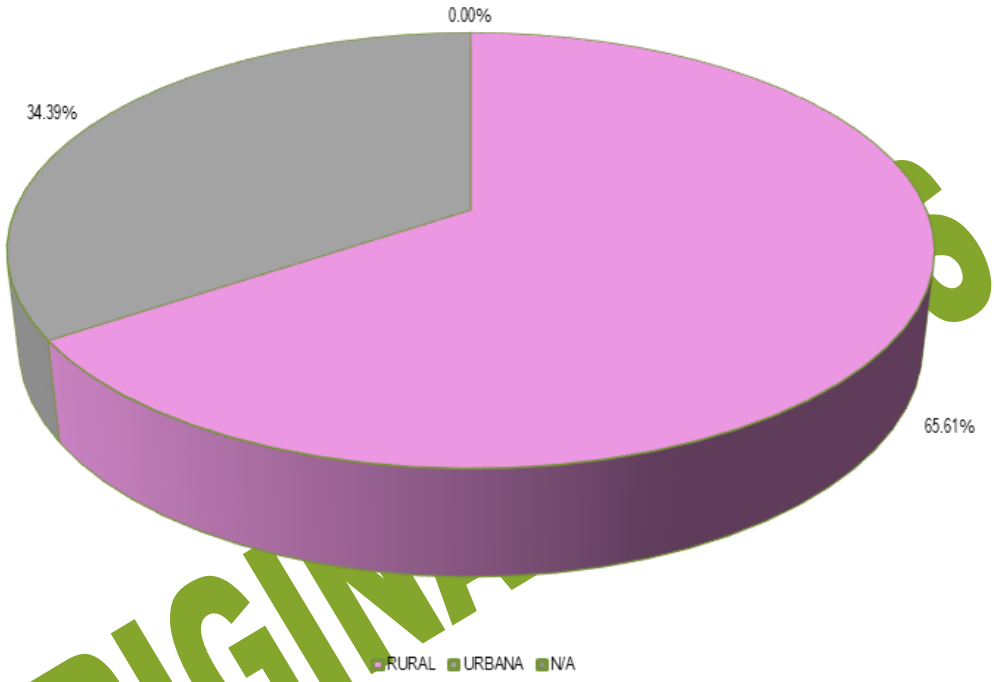

Fuente: Elaboración propia con datos obtenidos del cierre de ejercicio de 2025 entregado por el H. Ayuntamiento a través del SIMVER.

ORIGINAL

Fondo de Aportaciones para el Fortalecimiento de los Municipios y de las Demarcaciones Territoriales del Distrito Federal (FORTAMUNDF).

El gasto realizado en el municipio de Tlapacoyan con el recurso proveniente de FORTAMUNDF sumó un total de $58,458,624.78 con lo cual se realizaron 26 obras y acciones. El programa al que mayor recurso se le destinó fue SEGURIDAD PÚBLICA MUNICIPAL con un total de $17,073,027.20. En la Gráfica Número 12 se encuentra el gasto realizado con el recurso proveniente de FORTAMUNDF en Tlapacoyan.

Gráfica Número 12. Gasto realizado en Tlapacoyan con recurso proveniente de FORTAMUNDF en 2025.

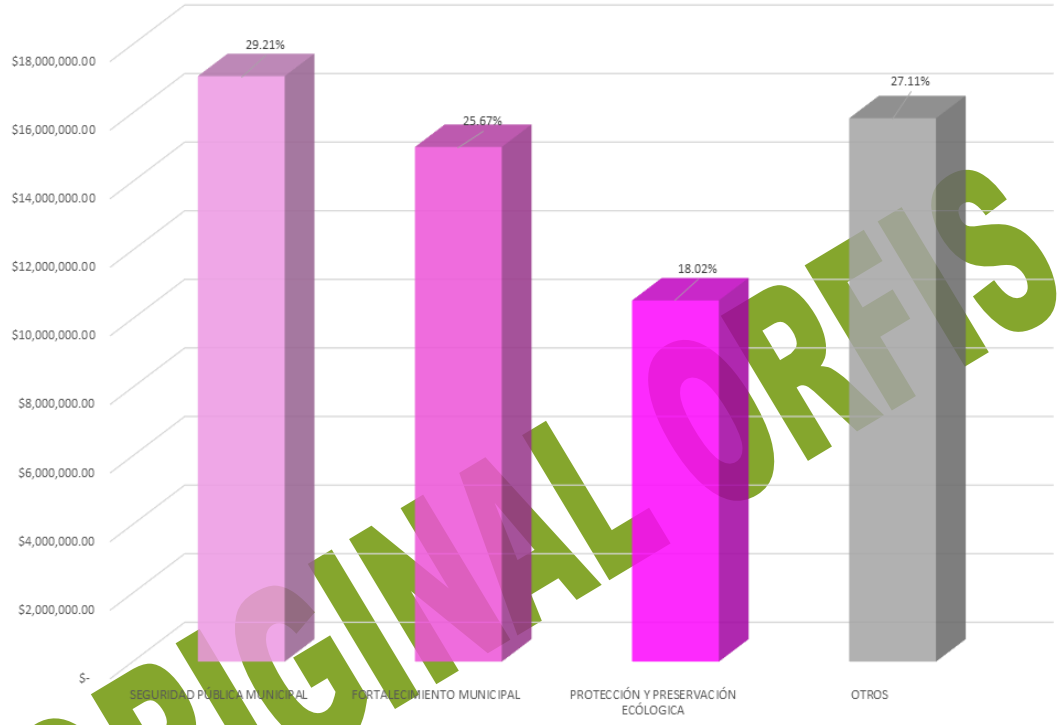

Fuente: Elaboración propia con datos obtenidos del cierre de ejercicio de 2025 entregado por el H. Ayuntamiento a través del SIMVER.

ORIGINAL ORFIS

Otros Fondos

En el ejercicio 2025, en Tlapacoyan además del gasto realizado con recurso proveniente de FAISMUN y FORTAMUNDF se realizaron 28 obras con recurso proveniente de otras 7 fuentes de financiamiento: FAISMUN 2024, FEFMPHT, FORTAMUNDF 2024, INTFAISMUN, INTFAISMUN 2024, INTFORTAMUN, INTFORTAMUN 2024; siendo URBANIZACIÓN MUNICIPAL el programa en el que mayor número de obras se realizaron, Gráfica Número 13.

Gráfica Número 13. Gasto de otras fuentes de financiamiento en el municipio de Tlapacoyan en 2025.

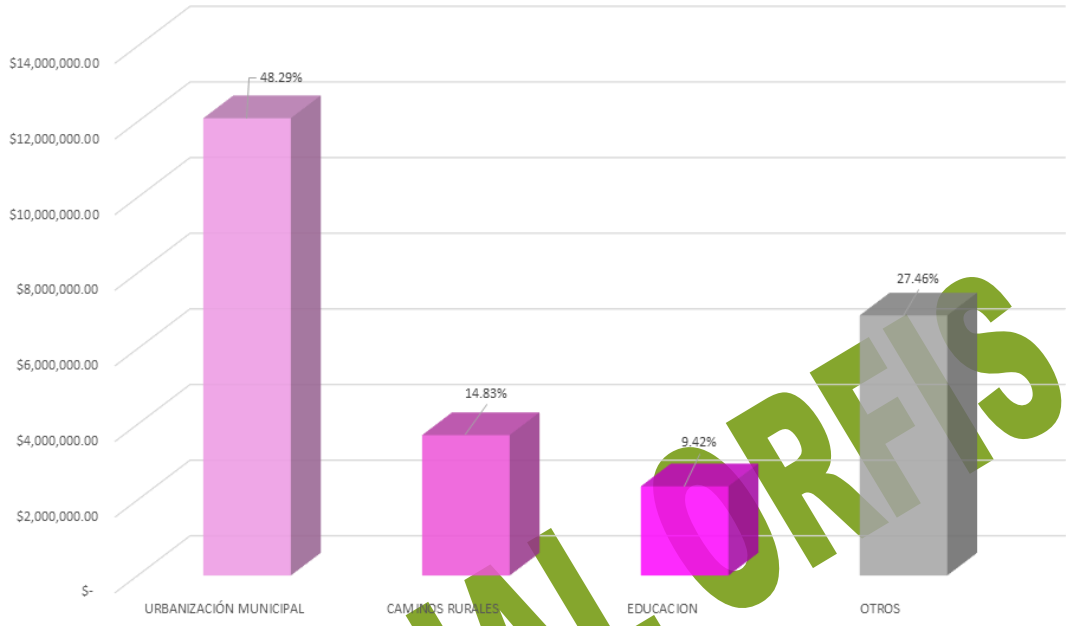

Fuente: Elaboración propia con datos obtenidos del cierre de ejercicio de 2025 entregado por el H. Ayuntamiento a través del SIMVER.

ORIGINAL ORFIS

TLAQUILPA

El municipio de Tlaquilpa está ubicado en la región Las Montañas del estado de Veracruz; por su distribución territorial ocupa el lugar número 171 de los 212 municipios del estado de Veracruz mismo que se encuentra integrado por 68 localidades, con 7,933 habitantes ocupa el lugar 175.

De acuerdo al último Censo de Población y Vivienda realizado por el INEGI, en 2020 la población de Tlaquilpa sumaba 7,933 habitantes, la cual estaba integrada por 4,222 de mujeres lo que equivale a 53.22% de la población y 3,711 de hombres, que representa el 46.78%. De los grupos quinquenales, el que mayor cantidad de población albergaba era el comprendido de 05-09 años, con un total de 10.94%.

Gráfica Número 1. Población de Tlaquilpa.

ORIGINAL ORFIS

Fuente: Elaboración propia con información de INEGI

La medición de la pobreza a nivel municipal con la información publicada por CONEVAL en 2020, se tiene que el 93.91% de la población de Tlaquilpa vivía en condiciones de pobreza: el 47.64% catalogado con pobreza extrema y el 46.27% con pobreza moderada; la población vulnerable alcanzó al 5.87% de la población la cual se integra por un 5.75% de población vulnerable por carencias sociales y un 0.12% vulnerables por ingresos; mientras que el 0.23% de la población de Tlaquilpa se contabilizó como no pobres.

Gráfica Número 2. Situación de pobreza en el municipio de Tlaquilpa.

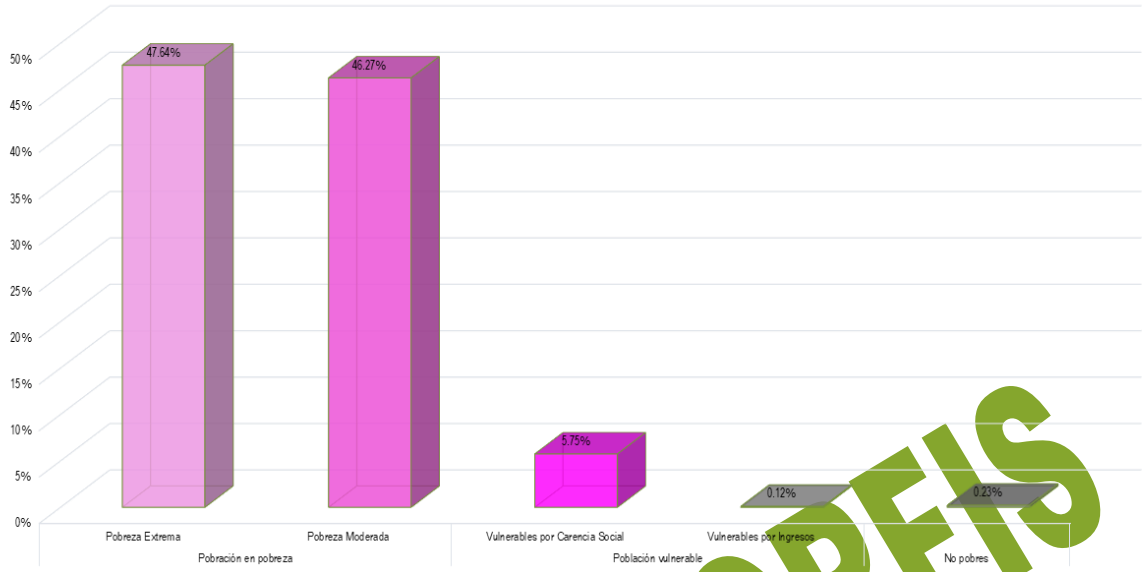

Fuente: Elaboración propia con datos de CONEVAL.

El Índice de Rezago Social emitido CONEVAL es un indicador del desarrollo social y está integrado por la medición de cuatro carencias sociales medidas en 11 variables, los resultados para Tlaquilpa, se presentan en el Gráfico Número 3. En dicho gráfico se muestra que en Población de 15 años o más analfabeta; Población de 15 años y más con educación básica incompleta; Viviendas con piso de tierra; Viviendas que no disponen de agua entubada de la red pública; Viviendas que no disponen de drenaje; Viviendas que no disponen de lavadora; y Viviendas que no disponen de refrigerador el promedio de las carencias de Tlaquilpa se encuentran por encima de la media estatal.

Gráfica Número 3. Situación de pobreza en el municipio de Tlaquilpa.

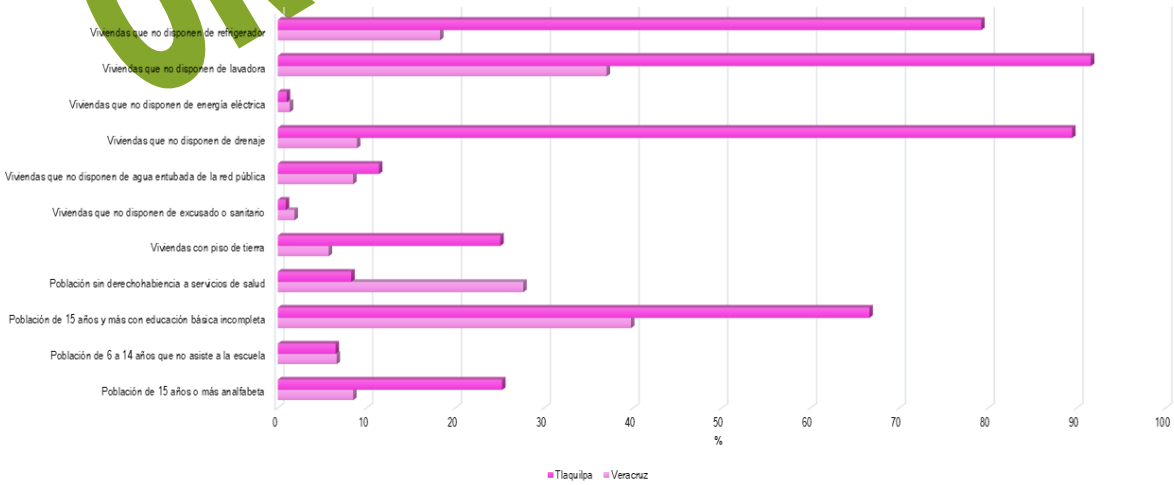

Fuente: Elaboración propia con datos de CONEVAL.

ORIGINAL ORFIS

Por las características de su población, el municipio de Tlaquilpa se clasifica como un municipio con grado de rezago social Muy alto ocupando la posición 8 en el estado y la 80 a nivel nacional.

La Gráfica Número 4 muestra la inversión en obras y acciones de Tlaquilpa en 2025 de acuerdo al grado de rezago social de la localidad dónde se invirtió dicho recurso. Se tiene que el 65.81% del gasto se aplicó en localidades con un grado de rezago social Alto con un total de $ 29,832,892.41 en 20 obras.

Gráfica Número 4. Gasto realizado en 2025 respecto al grado de rezago de la localidad donde se realizó la obra o acción en Tlaquilpa.

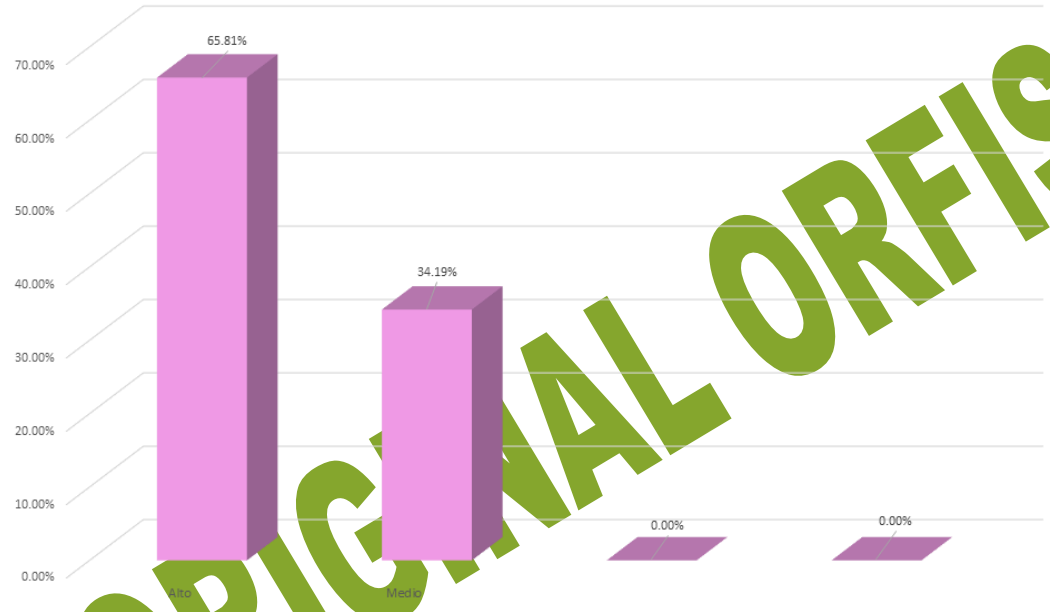

Fuente: Elaboración propia con datos obtenidos de CONEVAL y del cierre de ejercicio de 2025 entregado por el H. Ayuntamiento a través del SIMVER.

ORIGINAL ORFIS

Índice y grado de marginación.

Con base en el Índice de marginación generado por CONAPO realizado en 2020, como una herramienta para medir las carencias sociales de la población de Tlaquilpa; el Gráfico Número 5 presenta el gasto que se realizó en este municipio de acuerdo al grado de marginación de la localidad en la que se ubicaron las obras y/o acciones. Para 2025 el 64.50% del gasto realizado fue ejecutado en localidades con un grado de marginación Alto, al gastar un total de $29,236,832.30.

Gráfico Número 5. Gasto realizado en Tlaquilpa de acuerdo al grado de marginación dónde se realizó la obra y/o acción.

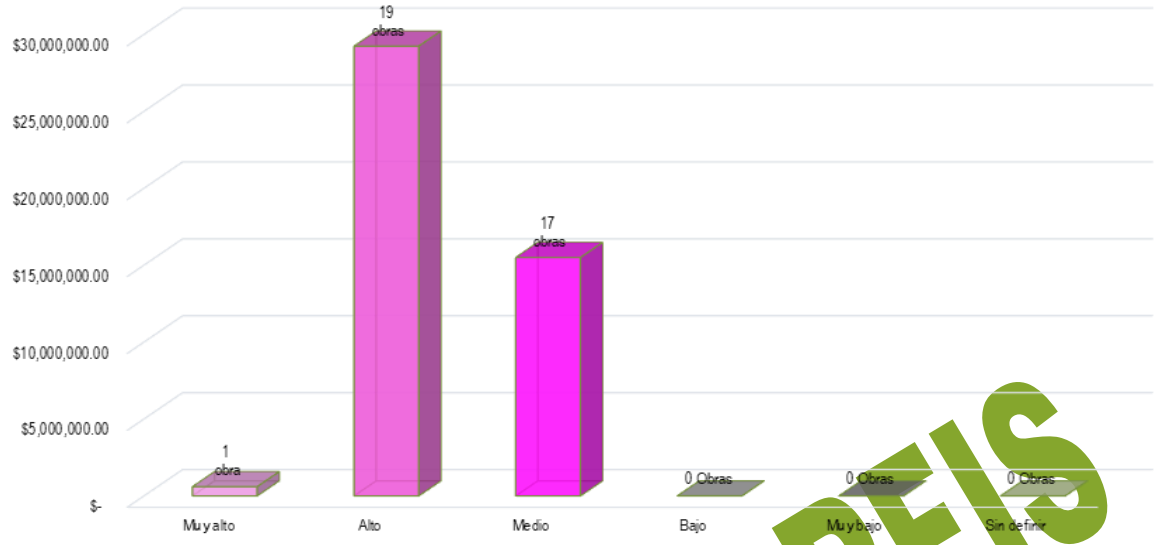

Fuente: Elaboración propia con datos obtenidos de CONEVAL y del cierre de ejercicio de 2025 entregado por el H. Ayuntamiento a través del SIMVER.

GASTO 2025

Derivado de la información presentada por el H. Ayuntamiento de Tlaquilpa a través de SIMVER, se tiene que en 2025 se realizaron 32 obras y 5 acciones en el municipio, siendo CAMINOS RURALES el programa al que mayor recurso se le destino con un total de $37,744,681.47.

Gráfico Número 6. Gasto realizado en Tlaquilpa por programa.

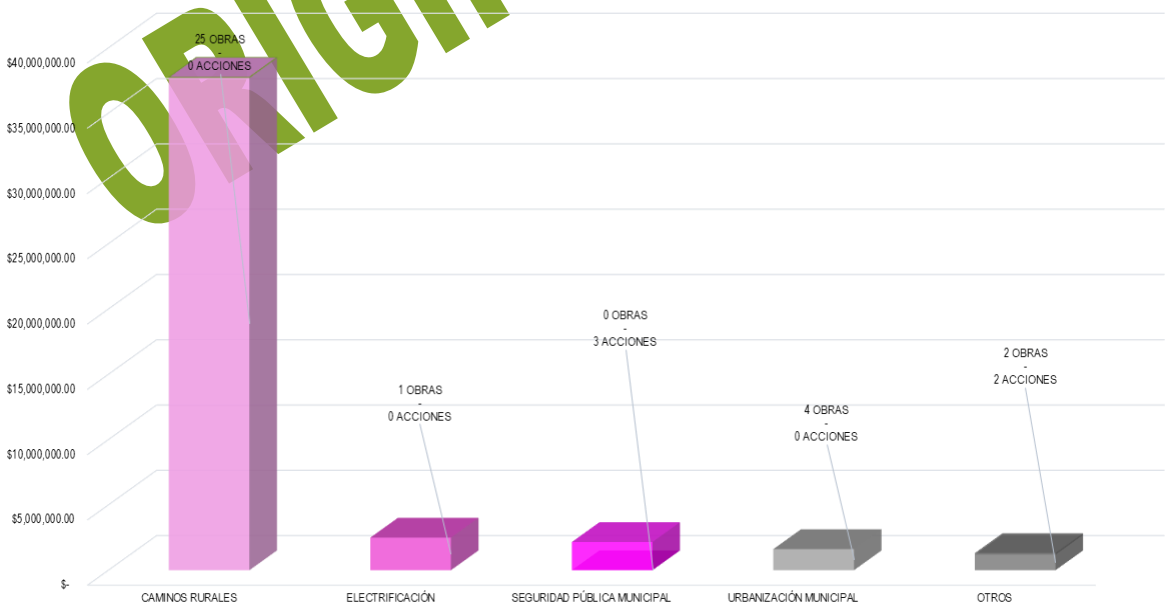

Fuente: Elaboración propia con datos obtenidos del cierre de ejercicio de 2025 entregado por el H. Ayuntamiento a través del SIMVER.

ORIGINAL ORFIS

Las obras y acciones ejecutadas en 2025 en Tlaquilpa se realizaron con el recurso proveniente de 4 fuentes de financiamiento. La fuente de financiamiento que contribuyó con más recurso en el gasto que se realizó en Tlaquilpa fue FAISMUN, al aportar $26,599,407.54. En la Gráfica Número 7 se presenta el gasto realizado en 2025 por fuente de financiamiento con las que se realizaron obras y acciones.

Gráfico Número 7. Gasto realizado en Tlaquilpa por fuente de financiamiento en 2025

Fuente: Elaboración propia con datos obtenidos del cierre de ejercicio de 2025 entregado por el H. Ayuntamiento a través del SIMVER.

ORIGINAL ORFIS

Fondo de Aportaciones para Infraestructura Social Municipal y de las Demarcaciones del Distrito Federal (FAISMUN)

Este fondo está destinado a la ejecución de obras y acciones que tengan un impacto directo en el combate a la pobreza y el rezago social de cada municipio. Para el ejercicio 2025 en Tlaquilpa se aplicó el gasto de este fondo por un monto $26,599,407.54 con el cual se realizaron 17 obras y acciones. De acuerdo al grado de rezago social de las localidades dónde se realizaron las obras y acciones se tiene que el gasto más representativo fue realizado en las que tienen un grado de rezago social ALTO, en ellas se invirtió un total de $21,197,042.33 en 12 obras, lo cual representa un 79.69% del total del gasto realizado con el FAISMUN en Tlaquilpa para 2025.

Gráfica Número 8. Gasto de FAISMUN de acuerdo al grado de rezago social de la localidad dónde se realizó el gasto.

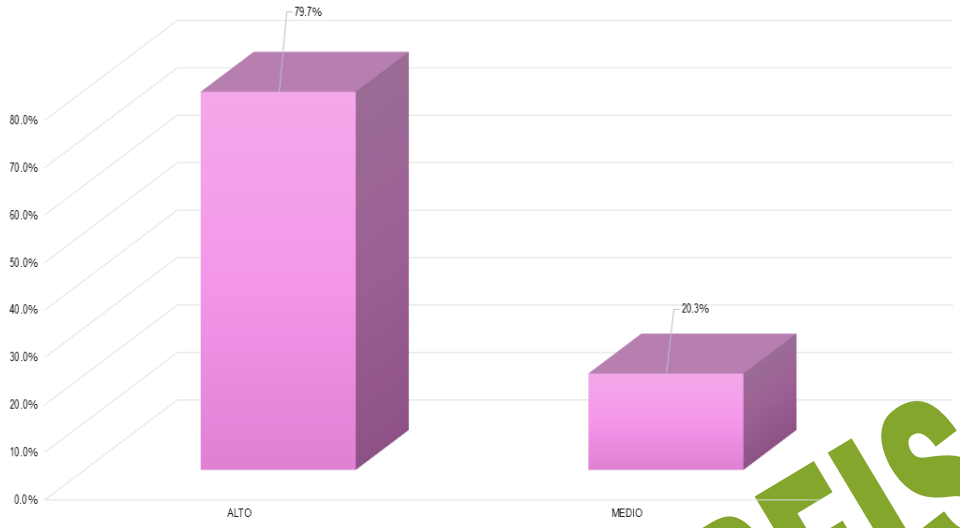

Fuente: Elaboración propia con datos obtenidos del cierre de ejercicio de 2025 entregado por el H. Ayuntamiento a través del SIMVER.

En la Gráfica Número 9 se encuentra el gasto que se realizó en Tlaquilpa de acuerdo al grado de marginación de las localidades donde se realizaron las obras y acciones del FAISMUN, en este gráfico destaca que el 77.45% del gasto del FAISMUN se realizó en localidades con un grado de marginación Alto, en donde el gasto realizado ascendió a $20,600,982.22.

Gráfica Número 9. Gasto de FAISMUN de acuerdo al grado de marginación de la localidad dónde se realizó el gasto.

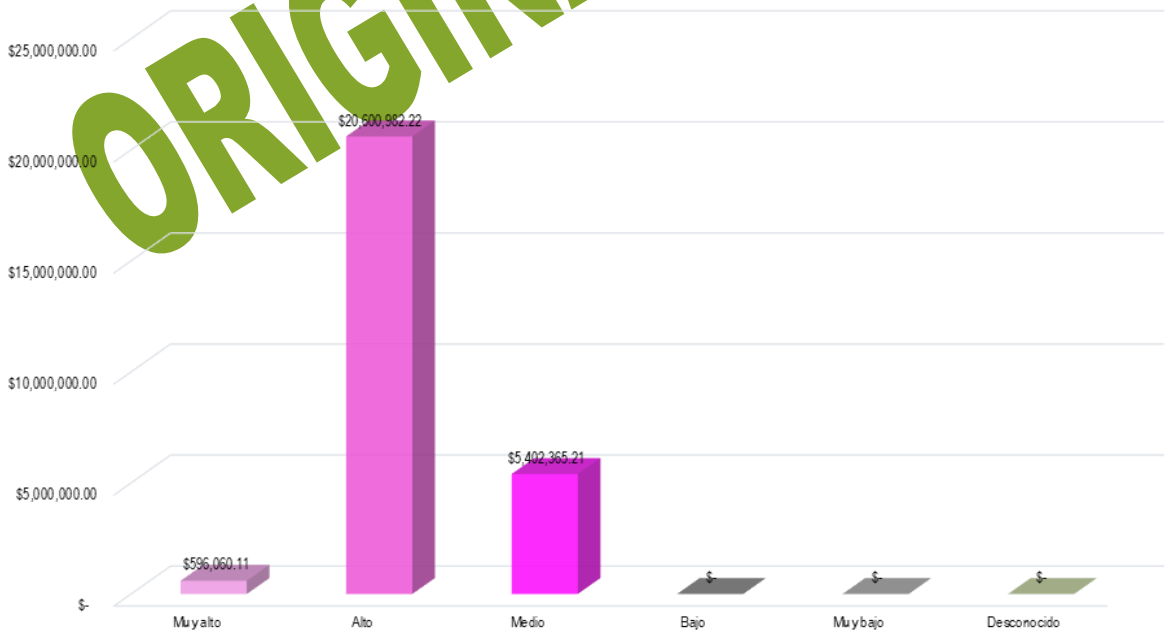

Fuente: Elaboración propia con datos obtenidos del cierre de ejercicio de 2025 entregado por el H. Ayuntamiento a través del SIMVER.

ORIGINAL ORFIS

Para el cumplimiento de los objetivos del FAISMUN, las obras y acciones se clasifican en rubros de inversión. En 2025 el municipio destinó $23,016,929.43 de este fondo para la realización de obras y/o acciones correspondientes al programa CAMINOS RURALES, lo cual significo el 86.53% del gasto total aplicado. La Gráfica Número 10 presenta los rubros de inversión en los que el municipio aplicó el recurso correspondiente al FAISMUN 2025.

Gráfica Número 10. Gasto realizado en Tlaquilpa por programa en 2025.

ORIGINAL ORFIS

Fuente: Elaboración propia con datos obtenidos del cierre de ejercicio de 2025 entregado por el H. Ayuntamiento a través del SIMVER.

Inversión de FAISMUN en Zonas de Atención prioritaria (ZAP)

Con base en el decreto de la Declaratoria de Zonas de Atención Prioritaria para el año 2025, emitido por la Secretaría de Bienestar y publicado en el DOF con fecha 25 de noviembre de 2023 y donde se asignaron las ZAP urbanas y rurales del municipio de Tlaquilpa, en las que de acuerdo a lo establecido en la normativa del FAISMUN, se deben invertir dichos recursos. Cabe mencionar que en las ZAP se encuentra, principalmente población con alto grado de pobreza y rezago social.

En la Gráfica Número 11 se muestra el gasto realizado en 2025 de acuerdo a la ZAP de las localidades donde se realizaron las obras y/o acciones, destaca que la mayoría del recurso proveniente del FAISMUN se ocupó en localidades con ZAP RURAL con un total de 94.73%.

Gráfica Número 11. Clasificación de acuerdo a la ZAP dónde se realizó el gasto de FAISMUN en 2025.

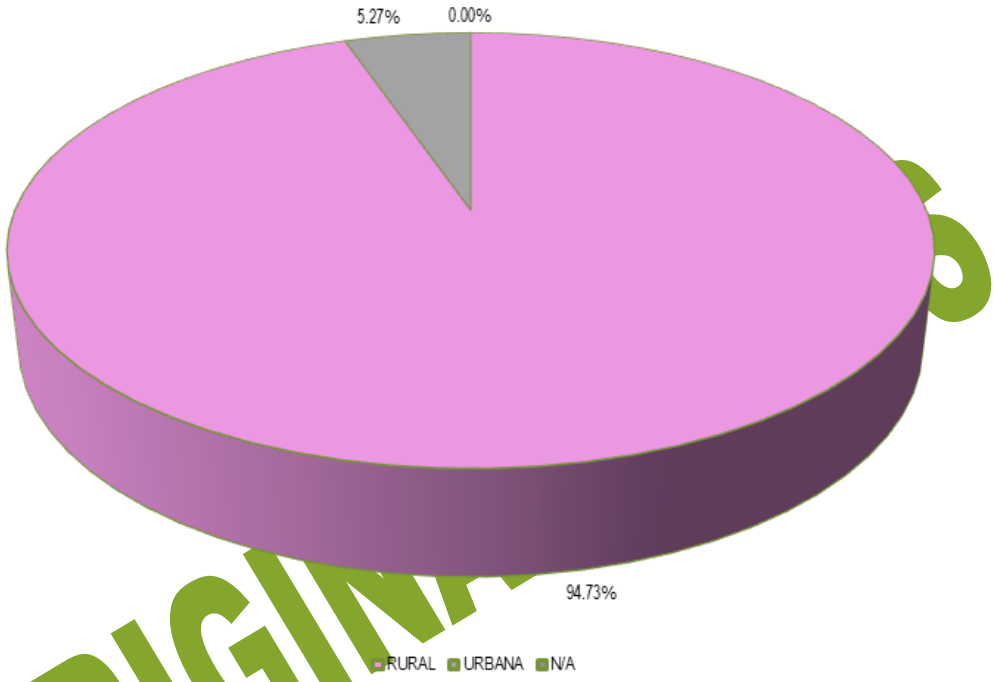

Fuente: Elaboración propia con datos obtenidos del cierre de ejercicio de 2025 entregado por el H. Ayuntamiento a través del SIMVER.

ORIGINALES

Fondo de Aportaciones para el Fortalecimiento de los Municipios y de las Demarcaciones Territoriales del Distrito Federal (FORTAMUNDF).

El gasto realizado en el municipio de Tlaquilpa con el recurso proveniente de FORTAMUNDF sumó un total de $6,662,788.00 con lo cual se realizaron 8 obras y acciones. El programa al que mayor recurso se le destinó fue CAMINOS RURALES con un total de $4,376,744.01. En la Gráfica Número 12 se encuentra el gasto realizado con el recurso proveniente de FORTAMUNDF en Tlaquilpa.

Gráfica Número 12. Gasto realizado en Tlaquilpa con recurso proveniente de FORTAMUNDF en 2025.

Fuente: Elaboración propia con datos obtenidos del cierre de ejercicio de 2025 entregado por el H. Ayuntamiento a través del SIMVER.

ORIGINAL ORFIS

Otros Fondos

En el ejercicio 2025, en Tlaquilpa además del gasto realizado con recurso proveniente de FAISMUN y FORTAMUNDF se realizaron 12 obras con recurso proveniente de otras 2 fuentes de financiamiento: PARTICIPACIONES FEDERALES, RECFISCALES; siendo CAMINOS RURALES el programa en el que mayor número de obras se realizaron, Gráfica Número 13.

Gráfica Número 13. Gasto de otras fuentes de financiamiento en el municipio de Tlaquilpa en 2025.

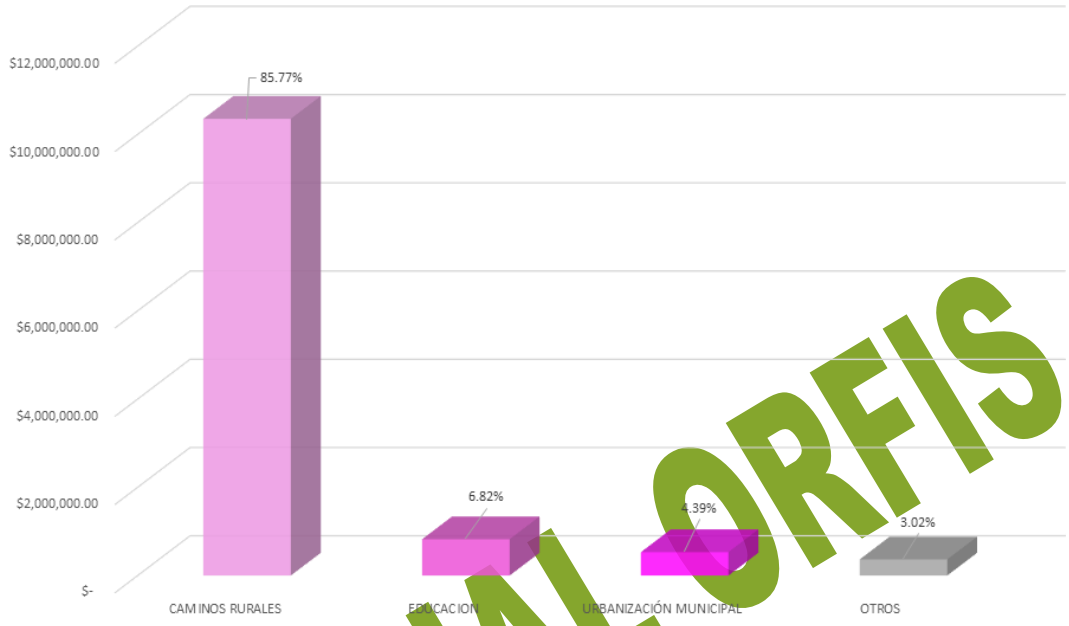

Fuente: Elaboración propia con datos obtenidos del cierre de ejercicio de 2025 entregado por el H. Ayuntamiento a través del SIMVER.

ORIGINAL ORFIS

TLILAPAN

El municipio de Tlilapan está ubicado en la región Las Montañas del estado de Veracruz; por su distribución territorial ocupa el lugar número 211 de los 212 municipios del estado de Veracruz mismo que se encuentra integrado por 7 localidades, con 5,548 habitantes ocupa el lugar 194.

De acuerdo al último Censo de Población y Vivienda realizado por el INEGI, en 2020 la población de Tlilapan sumaba 5,548 habitantes, la cual estaba integrada por 2,855 de mujeres lo que equivale a 51.46% de la población y 2,693 de hombres, que representa el 48.54%. De los grupos quinquenales, el que mayor cantidad de población albergaba era el comprendido de 05-09 años, con un total de 10.24%.

Gráfica Número 1. Población de Tlilapan.

ORIGINAL ORFIS

Fuente: Elaboración propia con información de INEGI

La medición de la pobreza a nivel municipal con la información publicada por CONEVAL en 2020, se tiene que el 77.15% de la población de Tlilapan vivía en condiciones de pobreza: el 27.73% catalogado con pobreza extrema y el 49.42% con pobreza moderada; la población vulnerable alcanzó al 16.95% de la población la cual se integra por un 10.99% de población vulnerable por carencias sociales y un 5.96% vulnerables por ingresos; mientras que el 5.91% de la población de Tlilapan se contabilizó como no pobres.

Gráfica Número 2. Situación de pobreza en el municipio de Tlilapan.

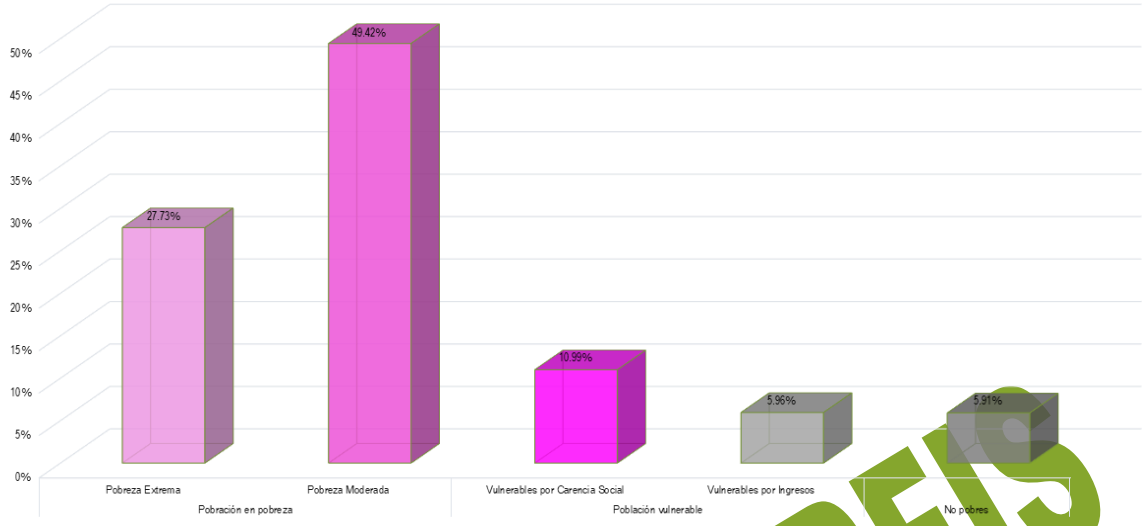

Fuente: Elaboración propia con datos de CONEVAL.

El Índice de Rezago Social emitido CONEVAL es un indicador del desarrollo social y está integrado por la medición de cuatro carencias sociales medidas en 11 variables, los resultados para Tlilapan, se presentan en el Gráfico Número 3. En dicho gráfico se muestra que en Población de 15 años o más analfabeta; Población de 6 a 14 años que no asiste a la escuela; Población de 15 años y más con educación básica incompleta; Viviendas con piso de tierra; Viviendas que no disponen de excusado o sanitario; Viviendas que no disponen de energía eléctrica; Viviendas que no disponen de lavadora; y Viviendas que no disponen de refrigerador el promedio de las carencias de Tlilapan se encuentran por encima de la media estatal.

Gráfica Número 3. Situación de pobreza en el municipio de Tlilapan.

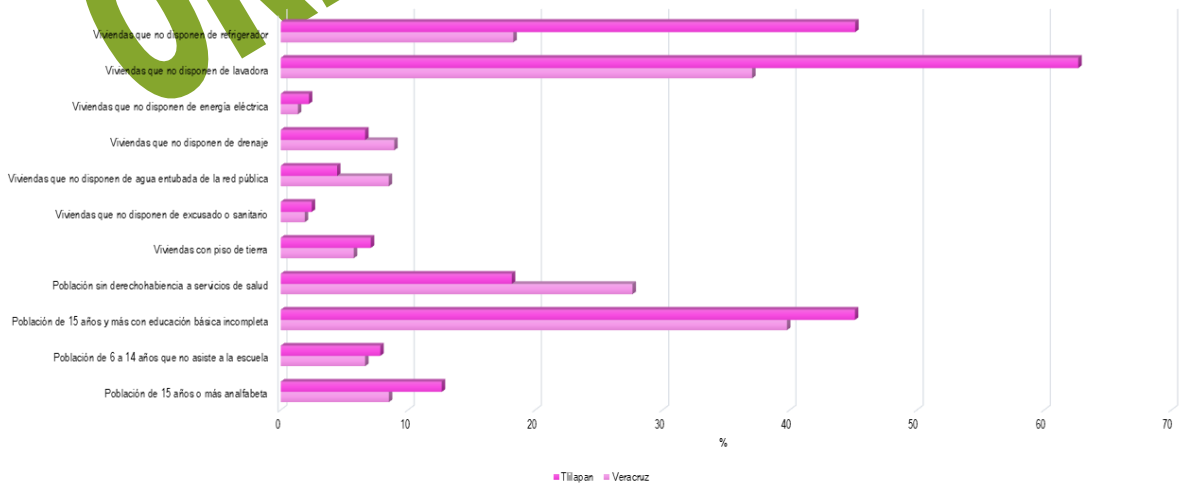

Fuente: Elaboración propia con datos de CONEVAL.

ORIGINAL ORFIS

Por las características de su población, el municipio de Tlilapan se clasifica como un municipio con grado de rezago social Medio ocupando la posición 82 en el estado y la 755 a nivel nacional.

La Gráfica Número 4 muestra la inversión en obras y acciones de Tlilapan en 2025 de acuerdo al grado de rezago social de la localidad dónde se invirtió dicho recurso. Se tiene que el 78.52% del gasto se aplicó en localidades con un grado de rezago social Bajo con un total de $ 19,980,497.01 en 32 obras.

Gráfica Número 4. Gasto realizado en 2025 respecto al grado de rezago de la localidad donde se realizó la obra o acción en Tlilapan.

Fuente: Elaboración propia con datos obtenidos de CONEVAL y del cierre de ejercicio de 2025 entregado por el H. Ayuntamiento a través del SIMVER.

ORIGINAL ORFIS

Índice y grado de marginación.

Con base en el Índice de marginación generado por CONAPO realizado en 2020, como una herramienta para medir las carencias sociales de la población de Tlilapan; el Gráfico Número 5 presenta el gasto que se realizó en este municipio de acuerdo al grado de marginación de la localidad en la que se ubicaron las obras y/o acciones. Para 2025 el 78.52% del gasto realizado fue ejecutado en localidades con un grado de marginación Bajo, al gastar un total de $19,980,497.01.

Gráfico Número 5. Gasto realizado en Tlilapan de acuerdo al grado de marginación dónde se realizó la obra y/o acción.

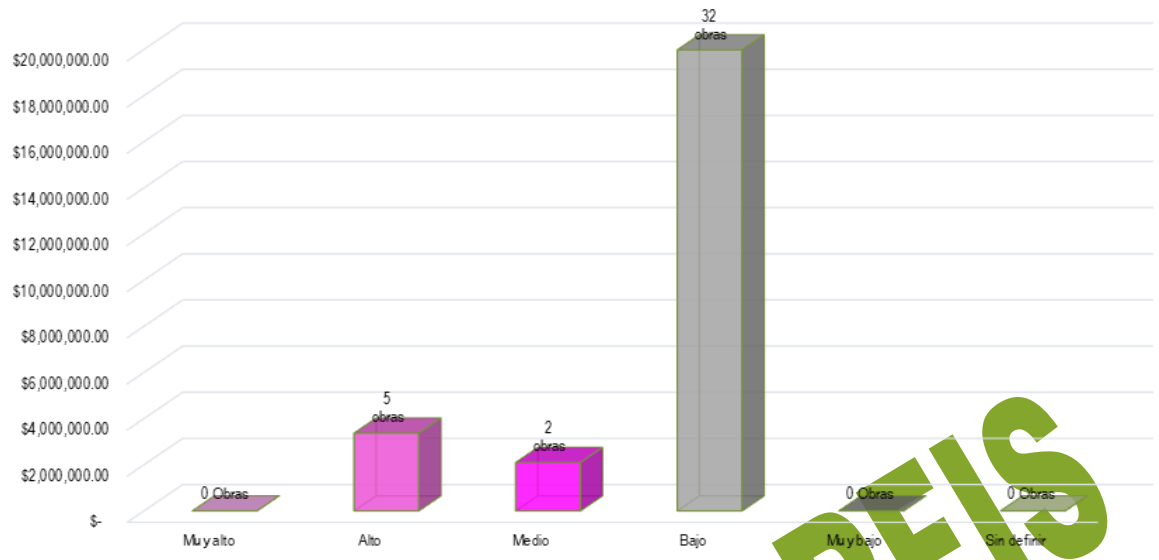

Fuente: Elaboración propia con datos obtenidos de CONEVAL y del cierre de ejercicio de 2025 entregado por el H. Ayuntamiento a través del SIMVER.

GASTO 2025

Derivado de la información presentada por el H. Ayuntamiento de Tlilapan a través de SIMVER, se tiene que en 2025 se realizaron 22 obras y 17 acciones en el municipio, siendo URBANIZACIÓN MUNICIPAL el programa al que mayor recurso se le destino con un total de $9,726,393.82.

Gráfico Número 6. Gasto realizado en Tlilapan por programa.

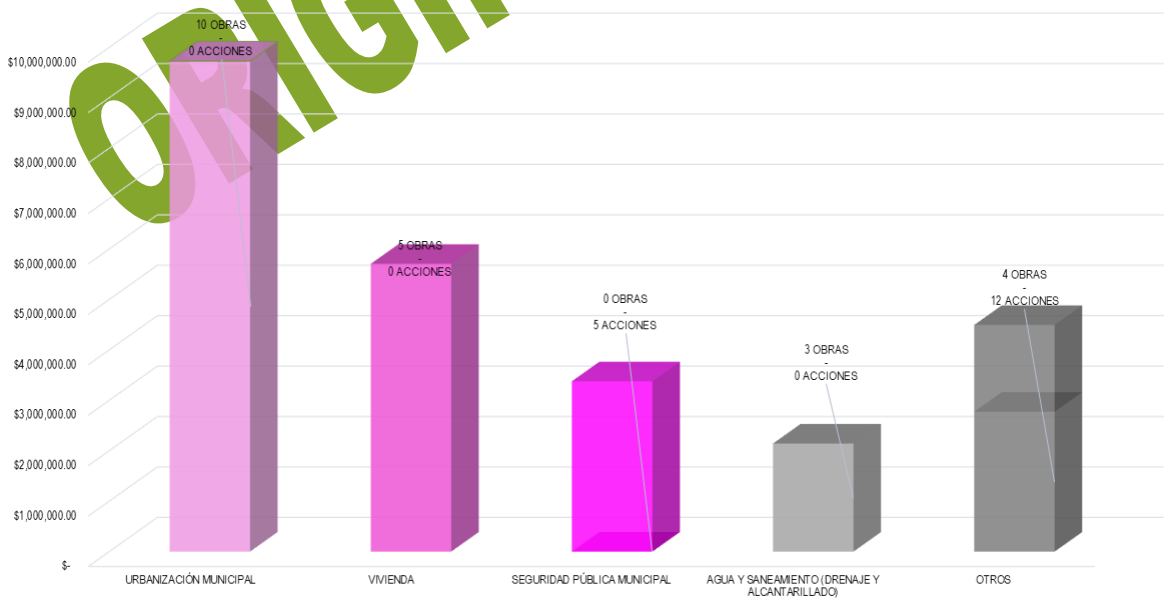

Fuente: Elaboración propia con datos obtenidos del cierre de ejercicio de 2025 entregado por el H. Ayuntamiento a través del SIMVER.

ORIGINAL ORFIS

Las obras y acciones ejecutadas en 2025 en Tlilapan se realizaron con el recurso proveniente de 3 fuentes de financiamiento. La fuente de financiamiento que contribuyó con más recurso en el gasto que se realizó en Tlilapan fue FAISMUN, al aportar $13,558,795.72. En la Gráfica Número 7 se presenta el gasto realizado en 2025 por fuente de financiamiento con las que se realizaron obras y acciones.

Gráfico Número 7. Gasto realizado en Tlilapan por fuente de financiamiento en 2025

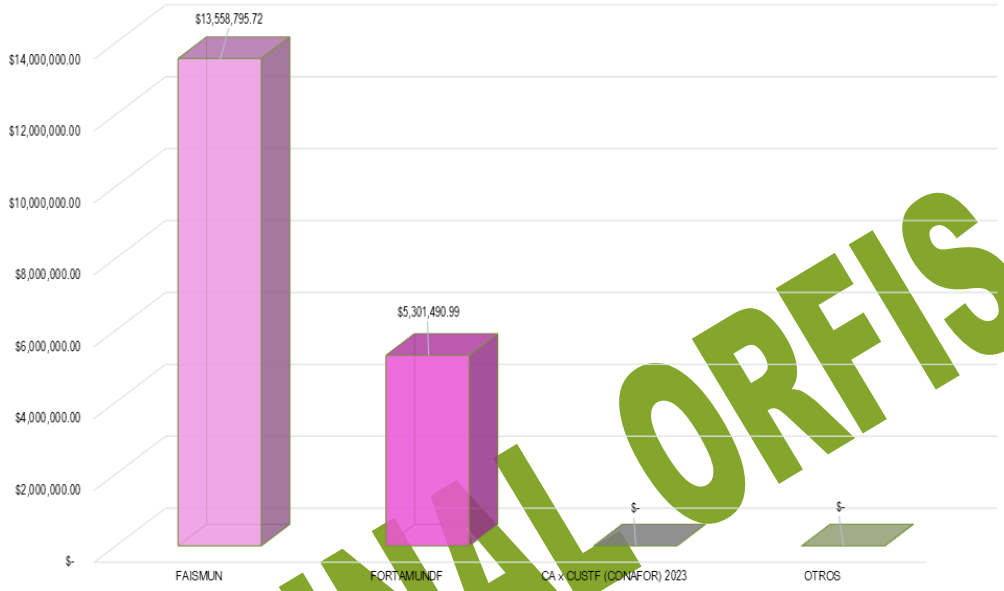

Fuente: Elaboración propia con datos obtenidos del cierre de ejercicio de 2025 entregado por el H. Ayuntamiento a través del SIMVER.

ORIGINAL ORFIS

Fondo de Aportaciones para Infraestructura Social Municipal y de las Demarcaciones del Distrito Federal (FAISMUN)

Este fondo está destinado a la ejecución de obras y acciones que tengan un impacto directo en el combate a la pobreza y el rezago social de cada municipio. Para el ejercicio 2025 en Tlilapan se aplicó el gasto de este fondo por un monto $13,558,795.72 con el cual se realizaron 15 obras y acciones. De acuerdo al grado de rezago social de las localidades dónde se realizaron las obras y acciones se tiene que el gasto más representativo fue realizado en las que tienen un grado de rezago social BAJO, en ellas se invirtió un total de $8,609,808.19 en 10 obras, lo cual representa un 63.50% del total del gasto realizado con el FAISMUN en Tlilapan para 2025.

Gráfica Número 8. Gasto de FAISMUN de acuerdo al grado de rezago social de la localidad dónde se realizó el gasto.

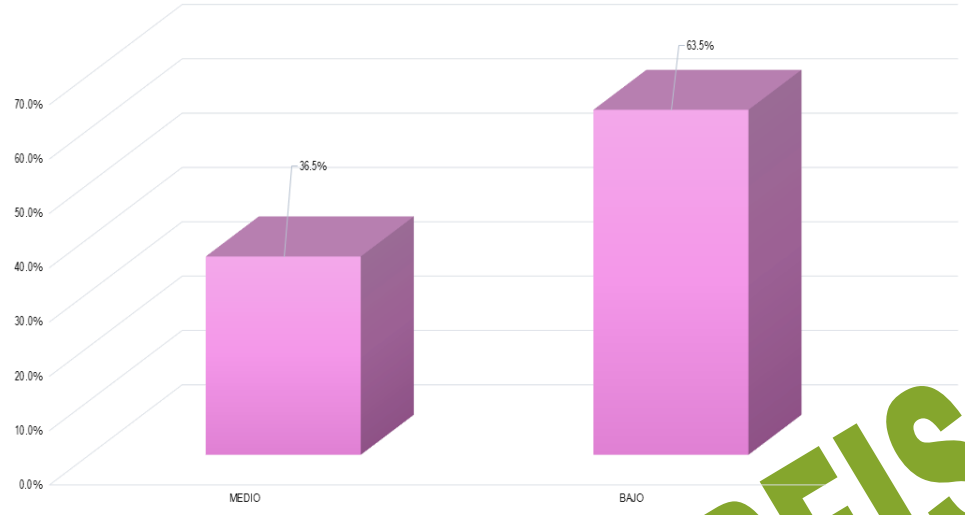

Fuente: Elaboración propia con datos obtenidos del cierre de ejercicio de 2025 entregado por el H. Ayuntamiento a través del SIMVER.

En la Gráfica Número 9 se encuentra el gasto que se realizó en Tlilapan de acuerdo al grado de marginación de las localidades donde se realizaron las obras y acciones del FAISMUN, en este gráfico destaca que el 63.50% del gasto del FAISMUN se realizó en localidades con un grado de marginación Bajo, en donde el gasto realizado ascendió a $8,609,808.19.

Gráfica Número 9. Gasto de FAISMUN de acuerdo al grado de marginación de la localidad dónde se realizó el gasto.

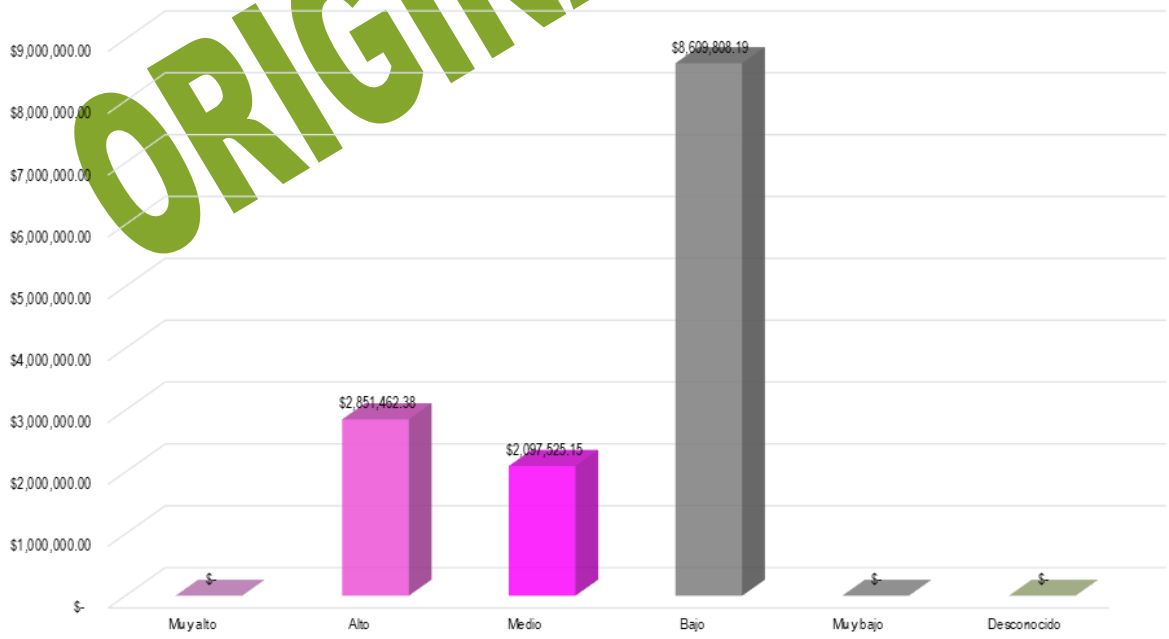

Fuente: Elaboración propia con datos obtenidos del cierre de ejercicio de 2025 entregado por el H. Ayuntamiento a través del SIMVER.

ORIGINAL ORFIS

Para el cumplimiento de los objetivos del FAISMUN, las obras y acciones se clasifican en rubros de inversión. En 2025 el municipio destinó $5,705,604.81 de este fondo para la realización de obras y/o acciones correspondientes al programa VIVIENDA, lo cual significo el 42.08% del gasto total aplicado. La Gráfica Número 10 presenta los rubros de inversión en los que el municipio aplicó el recurso correspondiente al FAISMUN 2025.

Gráfica Número 10. Gasto realizado en Tlilapan por programa en 2025.

ORIGINAL ORFIS

Fuente: Elaboración propia con datos obtenidos del cierre de ejercicio de 2025 entregado por el H. Ayuntamiento a través del SIMVER.

Inversión de FAISMUN en Zonas de Atención prioritaria (ZAP)

Con base en el decreto de la Declaratoria de Zonas de Atención Prioritaria para el año 2025, emitido por la Secretaría de Bienestar y publicado en el DOF con fecha 25 de noviembre de 2023 y donde se asignaron las ZAP urbanas y rurales del municipio de Tlilapan, en las que de acuerdo a lo establecido en la normativa del FAISMUN, se deben invertir dichos recursos. Cabe mencionar que en las ZAP se encuentra, principalmente población con alto grado de pobreza y rezago social.

En la Gráfica Número 11 se muestra el gasto realizado en 2025 de acuerdo a la ZAP de las localidades donde se realizaron las obras y/o acciones, destaca que la mayoría del recurso proveniente del FAISMUN se ocupó en localidades con ZAP URBANO con un total de 63.50%.

Gráfica Número 11. Clasificación de acuerdo a la ZAP dónde se realizó el gasto de FAISMUN en 2025.

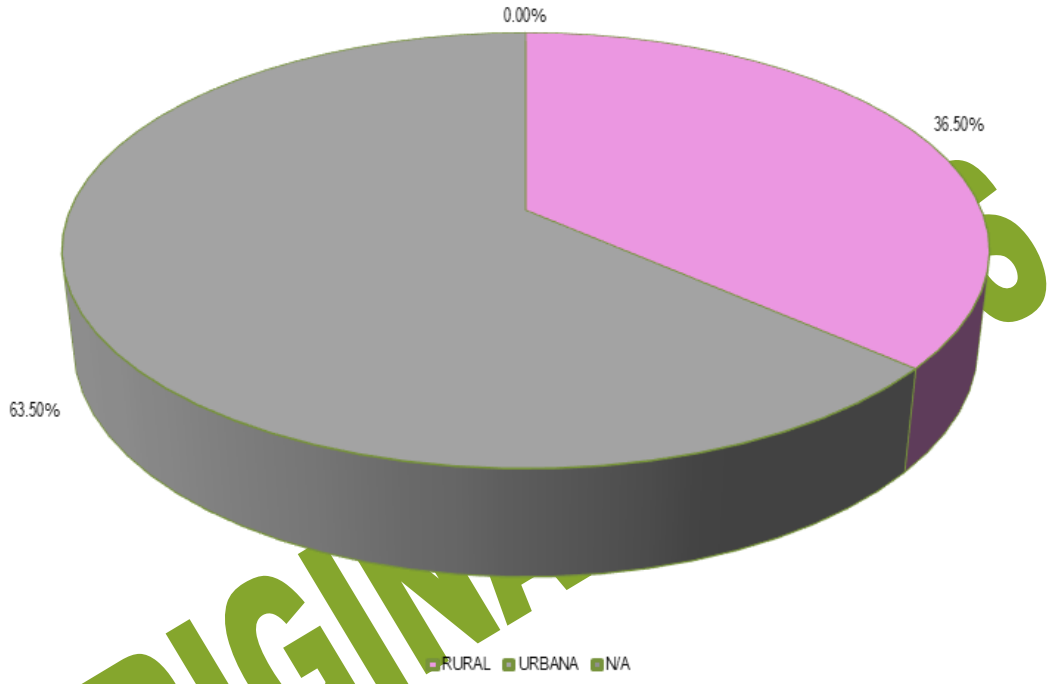

Fuente: Elaboración propia con datos obtenidos del cierre de ejercicio de 2025 entregado por el H. Ayuntamiento a través del SIMVER.

ORIGINAL

Fondo de Aportaciones para el Fortalecimiento de los Municipios y de las Demarcaciones Territoriales del Distrito Federal (FORTAMUNDF).

El gasto realizado en el municipio de Tlilapan con el recurso proveniente de FORTAMUNDF sumó un total de $5,301,490.99 con lo cual se realizaron 16 obras y acciones. El programa al que mayor recurso se le destinó fue SEGURIDAD PÚBLICA MUNICIPAL con un total de $3,377,715.46. En la Gráfica Número 12 se encuentra el gasto realizado con el recurso proveniente de FORTAMUNDF en Tlilapan.

Gráfica Número 12. Gasto realizado en Tlilapan con recurso proveniente de FORTAMUNDF en 2025.

Fuente: Elaboración propia con datos obtenidos del cierre de ejercicio de 2025 entregado por el H. Ayuntamiento a través del SIMVER.

ORIGINAL ORFIS

Otros Fondos

En el ejercicio 2025, en Tlilapan además del gasto realizado con recurso proveniente de FAISMUN y FORTAMUNDF se realizaron 8 obras con recurso proveniente de otra fuente de financiamiento: FAISMUN 2024; siendo URBANIZACIÓN MUNICIPAL el programa en el que mayor número de obras se realizaron, Gráfica Número 13.

Gráfica Número 13. Gasto de otras fuentes de financiamiento en el municipio de Tlilapan en 2025.

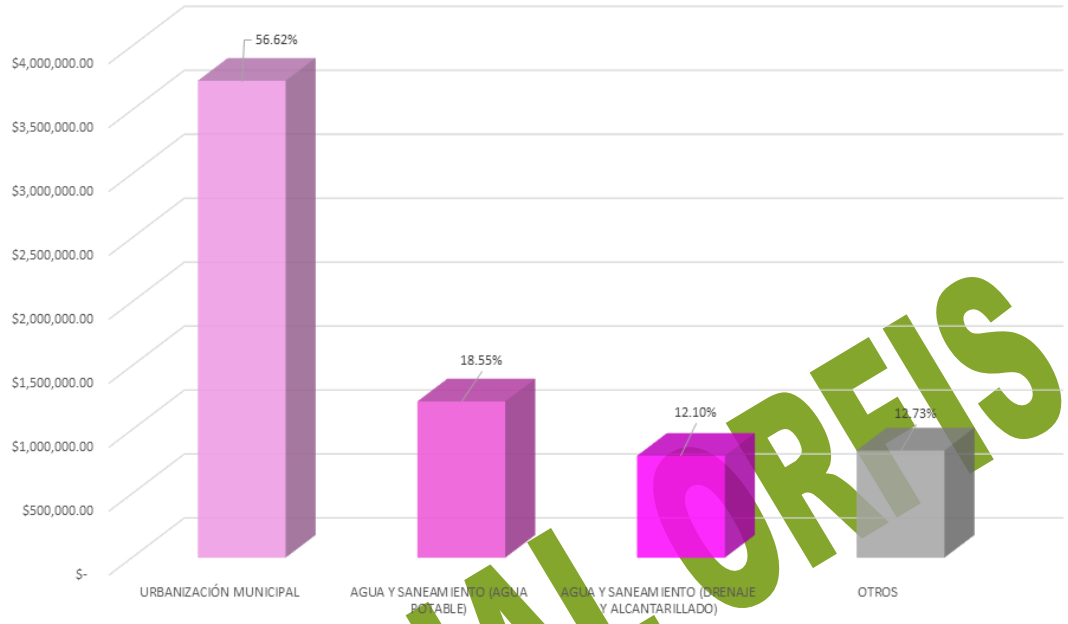

Fuente: Elaboración propia con datos obtenidos del cierre de ejercicio de 2025 entregado por el H. Ayuntamiento a través del SIMVER.

ORIGINAL ORFIS

TOMATLÁN

El municipio de Tomatlán está ubicado en la región Las Montañas del estado de Veracruz; por su distribución territorial ocupa el lugar número 202 de los 212 municipios del estado de Veracruz mismo que se encuentra integrado por 11 localidades, con 7,197 habitantes ocupa el lugar 178.

De acuerdo al último Censo de Población y Vivienda realizado por el INEGI, en 2020 la población de Tomatlán sumaba 7,197 habitantes, la cual estaba integrada por 3,659 de mujeres lo que equivale a 50.84% de la población y 3,538 de hombres, que representa el 49.16%. De los grupos quinquenales, el que mayor cantidad de población albergaba era el comprendido de 00-04 años, con un total de 8.27%.

Gráfica Número 1. Población de Tomatlán.

ORIGINAL ORFIS

Fuente: Elaboración propia con información de INEGI

La medición de la pobreza a nivel municipal con la información publicada por CONEVAL en 2020, se tiene que el 66.23% de la población de Tomatlán vivía en condiciones de pobreza: el 12.29% catalogado con pobreza extrema y el 53.94% con pobreza moderada; la población vulnerable alcanzó al 28.11% de la población la cual se integra por un 23.77% de población vulnerable por carencias sociales y un 4.34% vulnerables por ingresos; mientras que el 5.66% de la población de Tomatlán se contabilizó como no pobres.

Gráfica Número 2. Situación de pobreza en el municipio de Tomatlán.

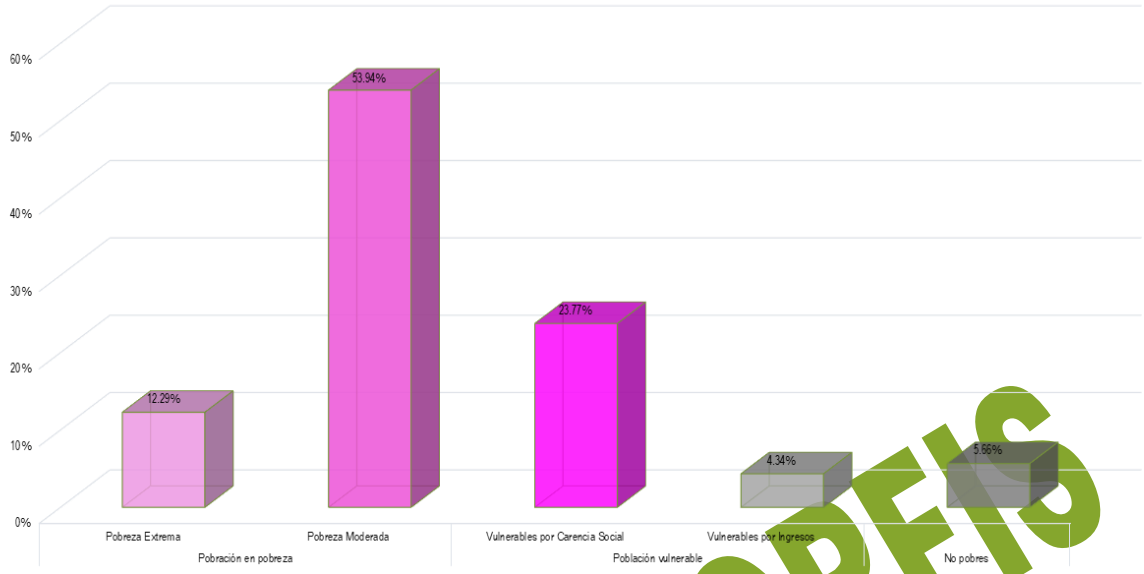

Fuente: Elaboración propia con datos de CONEVAL.

El Índice de Rezago Social emitido CONEVAL es un indicador del desarrollo social y está integrado por la medición de cuatro carencias sociales medidas en 11 variables, los resultados para Tomatlán, se presentan en el Gráfico Número 3. En dicho gráfico se muestra que en Población de 6 a 14 años que no asiste a la escuela; Población de 15 años y más con educación básica incompleta; Población sin derechohabiencia a servicios de salud; Viviendas que no disponen de energía eléctrica; Viviendas que no disponen de lavadora; y Viviendas que no disponen de refrigerador el promedio de las carencias de Tomatlán se encuentran por encima de la media estatal.

Gráfica Número 3. Situación de pobreza en el municipio de Tomatlán.

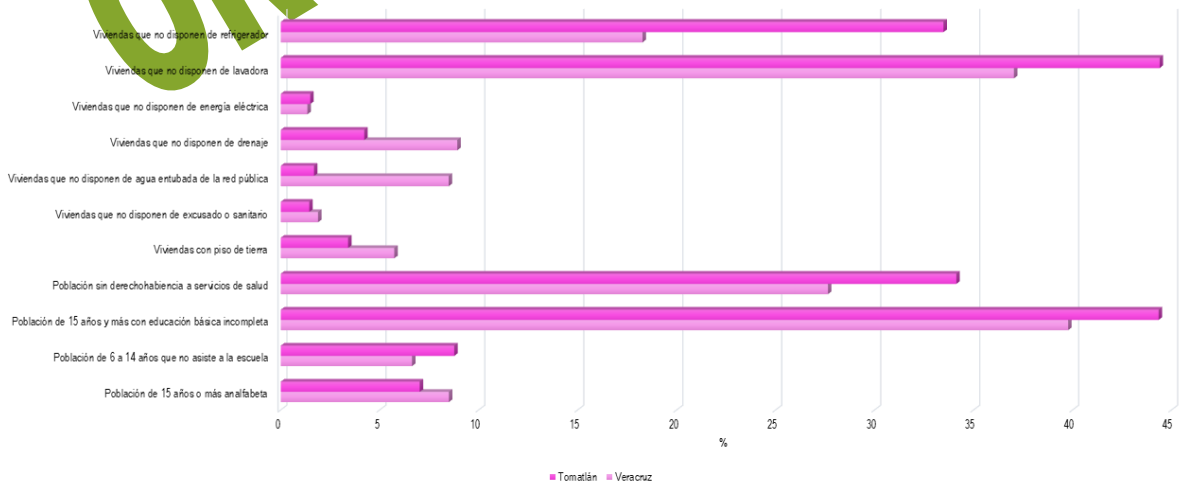

Fuente: Elaboración propia con datos de CONEVAL.

ORIGINAL ORFIS

Por las características de su población, el municipio de Tomatlán se clasifica como un municipio con grado de rezago social Bajo ocupando la posición 142 en el estado y la 1295 a nivel nacional.

La Gráfica Número 4 muestra la inversión en obras y acciones de Tomatlán en 2025 de acuerdo al grado de rezago social de la localidad dónde se invirtió dicho recurso. Se tiene que el 100.00% del gasto se aplicó en localidades con un grado de rezago social Bajo con un total de $ 18,132,684. en 32 obras.

Gráfica Número 4. Gasto realizado en 2025 respecto al grado de rezago de la localidad donde se realizó la obra o acción en Tomatlán.

Fuente: Elaboración propia con datos obtenidos de CONEVAL y del cierre de ejercicio de 2025 entregado por el H. Ayuntamiento a través del SIMVER.

ORIGINAL ORFIS

Índice y grado de marginación.

Con base en el Índice de marginación generado por CONAPO realizado en 2020, como una herramienta para medir las carencias sociales de la población de Tomatlán; el Gráfico Número 5 presenta el gasto que se realizó en este municipio de acuerdo al grado de marginación de la localidad en la que se ubicaron las obras y/o acciones. Para 2025 el 100.00% del gasto realizado fue ejecutado en localidades con un grado de marginación Bajo, al gastar un total de $18,132,684.00.

Gráfico Número 5. Gasto realizado en Tomatlán de acuerdo al grado de marginación dónde se realizó la obra y/o acción.

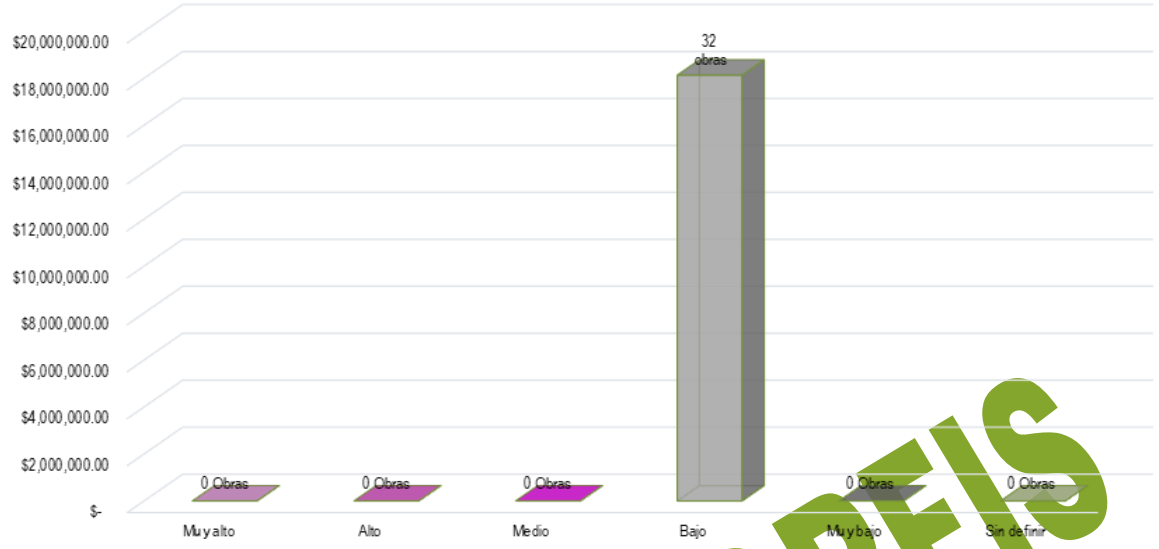

Fuente: Elaboración propia con datos obtenidos de CONEVAL y del cierre de ejercicio de 2025 entregado por el H. Ayuntamiento a través del SIMVER.

GASTO 2025

Derivado de la información presentada por el H. Ayuntamiento de Tomatlán a través de SIMVER, se tiene que en 2025 se realizaron 18 obras y 14 acciones en el municipio, siendo URBANIZACIÓN MUNICIPAL el programa al que mayor recurso se le destino con un total de $7,479,481.82.

Gráfico Número 6. Gasto realizado en Tomatlán por programa.

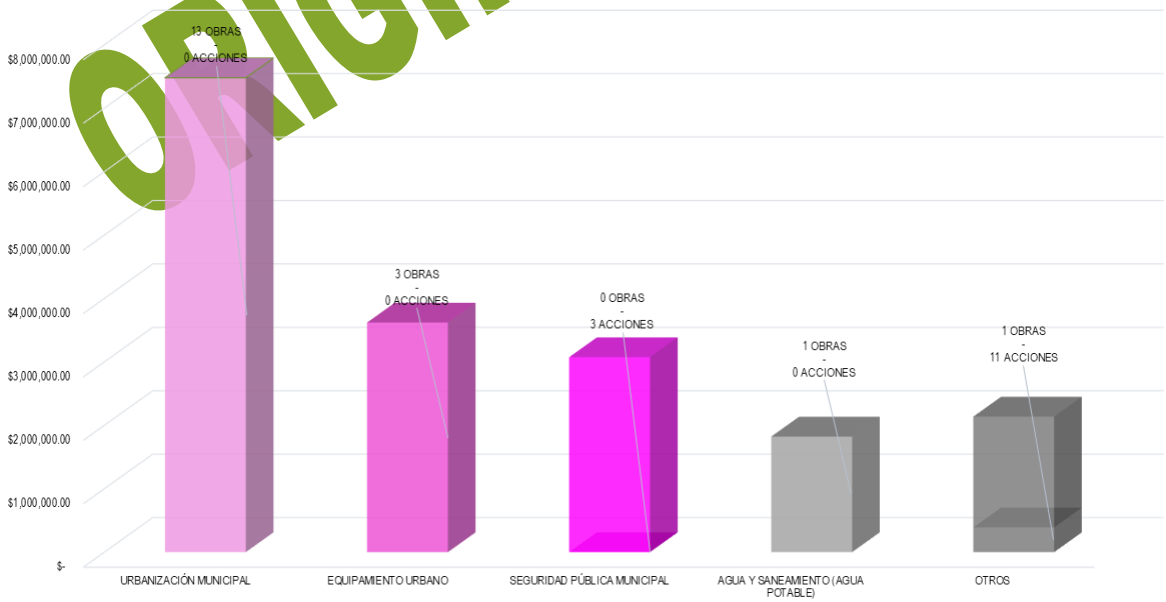

Fuente: Elaboración propia con datos obtenidos del cierre de ejercicio de 2025 entregado por el H. Ayuntamiento a través del SIMVER.

ORIGINAL ORFIS

Las obras y acciones ejecutadas en 2025 en Tomatlán se realizaron con el recurso proveniente de 2 fuentes de financiamiento. La fuente de financiamiento que contribuyó con más recurso en el gasto que se realizó en Tomatlán fue FAISMUN, al aportar $11,263,985.00. En la Gráfica Número 7 se presenta el gasto realizado en 2025 por fuente de financiamiento con las que se realizaron obras y acciones.

Gráfico Número 7. Gasto realizado en Tomatlán por fuente de financiamiento en 2025

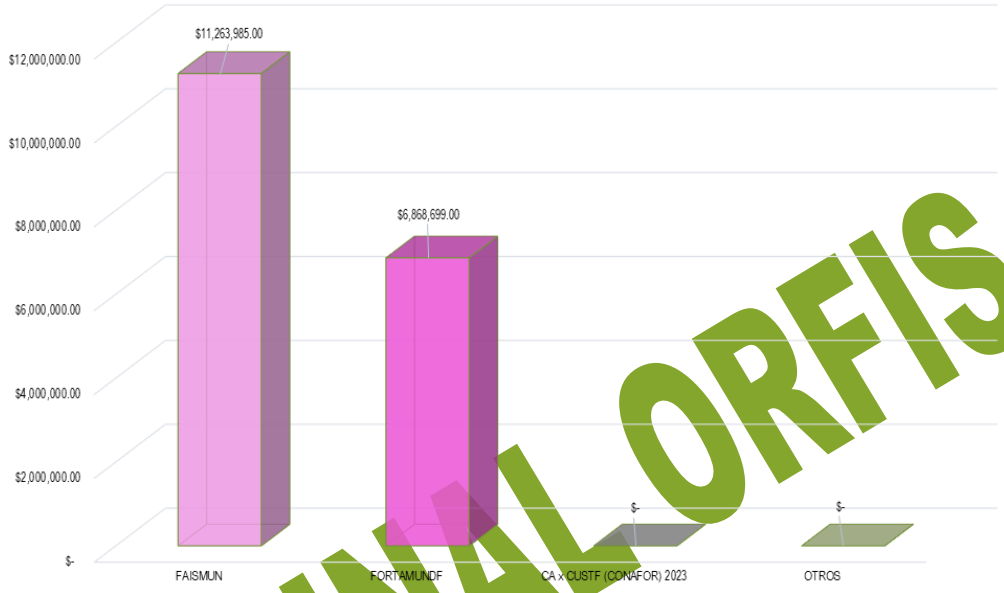

Fuente: Elaboración propia con datos obtenidos del cierre de ejercicio de 2025 entregado por el H. Ayuntamiento a través del SIMVER.

ORIGINAL ORFIS

Fondo de Aportaciones para Infraestructura Social Municipal y de las Demarcaciones del Distrito Federal (FAISMUN)

Este fondo está destinado a la ejecución de obras y acciones que tengan un impacto directo en el combate a la pobreza y el rezago social de cada municipio. Para el ejercicio 2025 en Tomatlán se aplicó el gasto de este fondo por un monto $11,263,985.00 con el cual se realizaron 15 obras y acciones. De acuerdo al grado de rezago social de las localidades dónde se realizaron las obras y acciones se tiene que el gasto más representativo fue realizado en las que tienen un grado de rezago social BAJO, en ellas se invirtió un total de $11,263,985. en 15 obras, lo cual representa un 100.00% del total del gasto realizado con el FAISMUN en Tomatlán para 2025.

Gráfica Número 8. Gasto de FAISMUN de acuerdo al grado de rezago social de la localidad dónde se realizó el gasto.

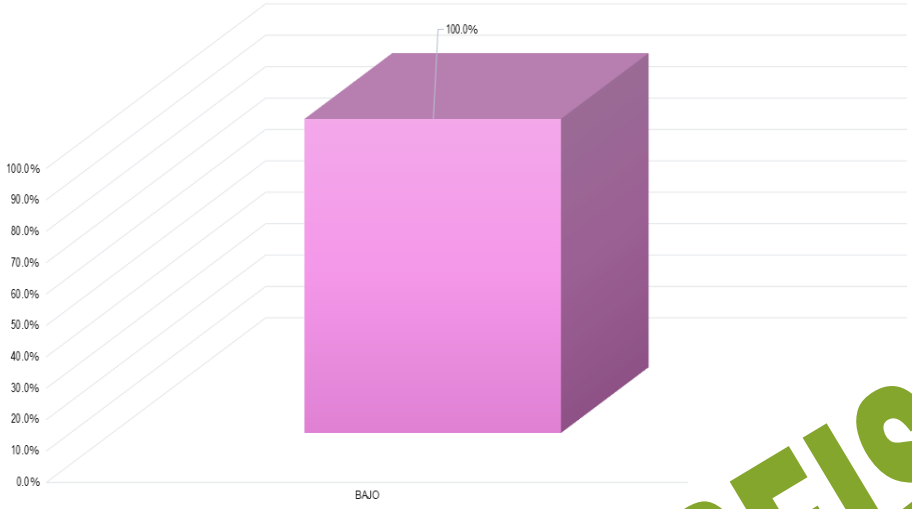

Fuente: Elaboración propia con datos obtenidos del cierre de ejercicio de 2025 entregado por el H. Ayuntamiento a través del SIMVER.

En la Gráfica Número 9 se encuentra el gasto que se realizó en Tomatlán de acuerdo al grado de marginación de las localidades donde se realizaron las obras y acciones del FAISMUN, en este gráfico destaca que el 100.00% del gasto del FAISMUN se realizó en localidades con un grado de marginación Bajo, en donde el gasto realizado ascendió a $11,263,985.00.

Gráfica Número 9. Gasto de FAISMUN de acuerdo al grado de marginación de la localidad dónde se realizó el gasto.

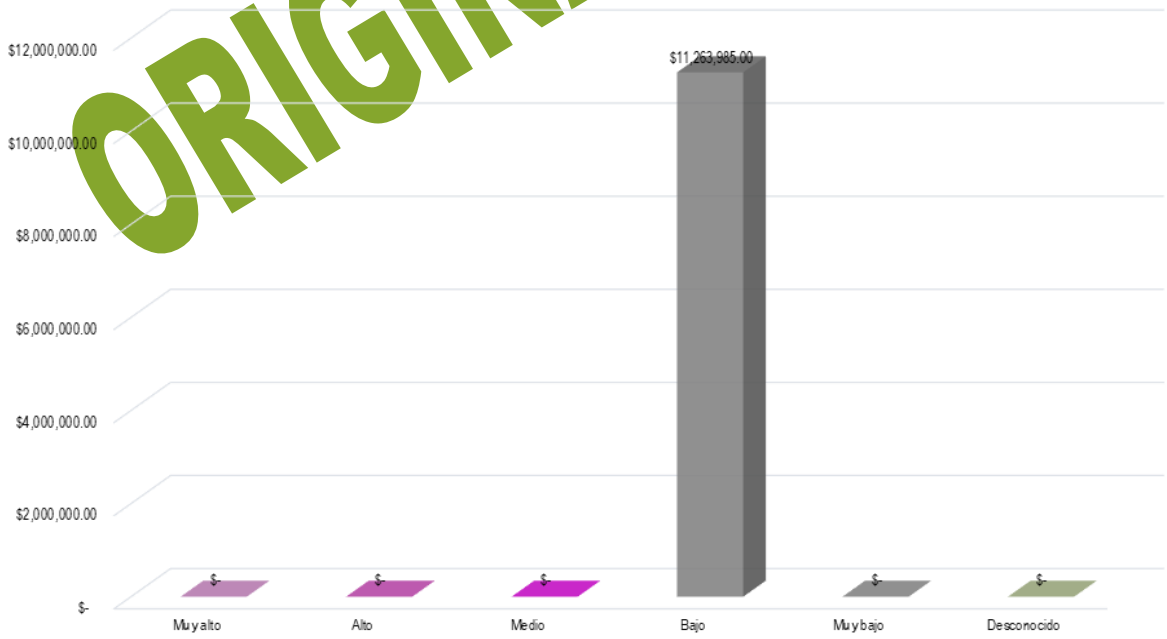

Fuente: Elaboración propia con datos obtenidos del cierre de ejercicio de 2025 entregado por el H. Ayuntamiento a través del SIMVER.

ORIGINAL ORFIS

Para el cumplimiento de los objetivos del FAISMUN, las obras y acciones se clasifican en rubros de inversión. En 2025 el municipio destinó $7,082,720.31 de este fondo para la realización de obras y/o acciones correspondientes al programa URBANIZACIÓN MUNICIPAL, lo cual significo el 62.88% del gasto total aplicado. La Gráfica Número 10 presenta los rubros de inversión en los que el municipio aplicó el recurso correspondiente al FAISMUN 2025.

Gráfica Número 10. Gasto realizado en Tomatlán por programa en 2025.

ORIGINAL ORFIS

Fuente: Elaboración propia con datos obtenidos del cierre de ejercicio de 2025 entregado por el H. Ayuntamiento a través del SIMVER.

Inversión de FAISMUN en Zonas de Atención prioritaria (ZAP)

Con base en el decreto de la Declaratoria de Zonas de Atención Prioritaria para el año 2025, emitido por la Secretaría de Bienestar y publicado en el DOF con fecha 25 de noviembre de 2023 y donde se asignaron las ZAP urbanas y rurales del municipio de Tomatlán, en las que de acuerdo a lo establecido en la normativa del FAISMUN, se deben invertir dichos recursos. Cabe mencionar que en las ZAP se encuentra, principalmente población con alto grado de pobreza y rezago social.

En la Gráfica Número 11 se muestra el gasto realizado en 2025 de acuerdo a la ZAP de las localidades donde se realizaron las obras y/o acciones, destaca que la mayoría del recurso proveniente del FAISMUN se ocupó en localidades con ZAP URBANO con un total de 89.30%.

Gráfica Número 11. Clasificación de acuerdo a la ZAP dónde se realizó el gasto de FAISMUN en 2025.

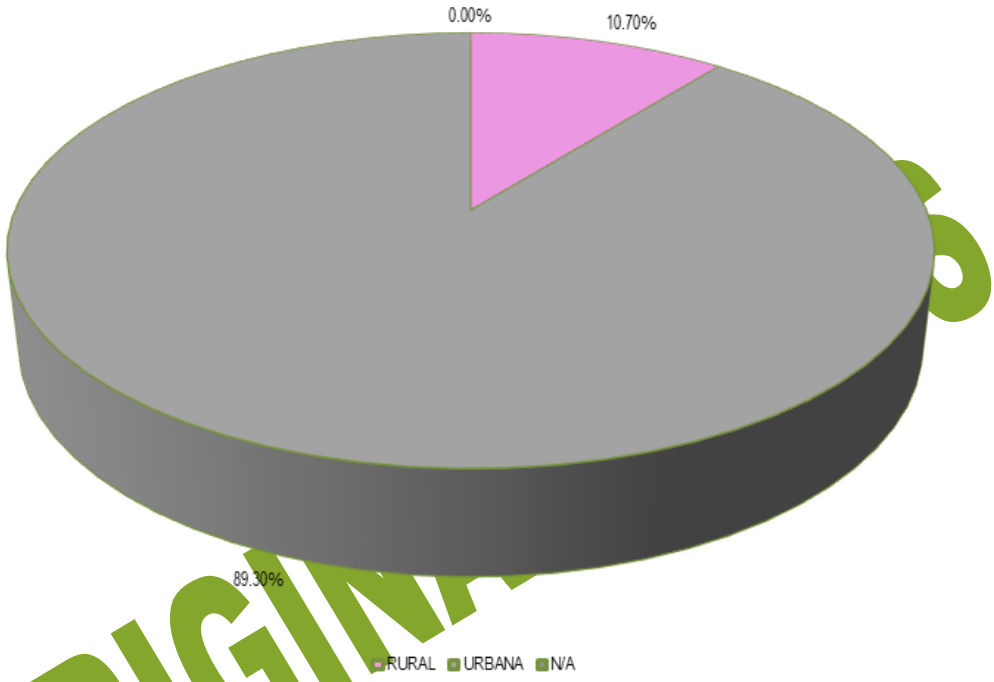

Fuente: Elaboración propia con datos obtenidos del cierre de ejercicio de 2025 entregado por el H. Ayuntamiento a través del SIMVER.

ORIGINAL

Fondo de Aportaciones para el Fortalecimiento de los Municipios y de las Demarcaciones Territoriales del Distrito Federal (FORTAMUNDF).

El gasto realizado en el municipio de Tomatlán con el recurso proveniente de FORTAMUNDF sumó un total de $6,868,699.00 con lo cual se realizaron 17 obras y acciones. El programa al que mayor recurso se le destinó fue SEGURIDAD PÚBLICA MUNICIPAL con un total de $3,074,093.38. En la Gráfica Número 12 se encuentra el gasto realizado con el recurso proveniente de FORTAMUNDF en Tomatlán.

Gráfica Número 12. Gasto realizado en Tomatlán con recurso proveniente de FORTAMUNDF en 2025.

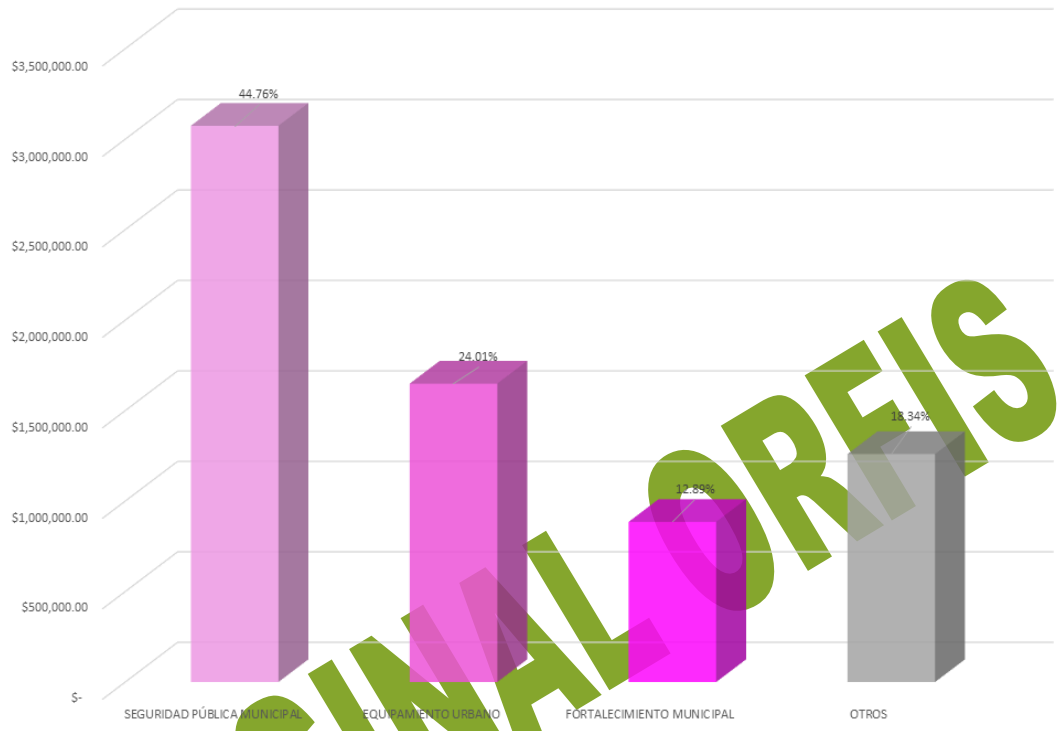

Fuente: Elaboración propia con datos obtenidos del cierre de ejercicio de 2025 entregado por el H. Ayuntamiento a través del SIMVER.

ORIGINAL ORFIS

Otros Fondos

De acuerdo a la información reportada por Tomatlán a través de SIMVER, el gasto realizado en 2025 únicamente fue realizado con recurso proveniente de FAISMUN y FORTAMUNDF.

TONAYÁN

El municipio de Tonayan está ubicado en la región Capital del estado de Veracruz; por su distribución territorial ocupa el lugar número 176 de los 212 municipios del estado de Veracruz mismo que se encuentra integrado por 23 localidades, con 6,105 habitantes ocupa el lugar 186.

De acuerdo al último Censo de Población y Vivienda realizado por el INEGI, en 2020 la población de Tonayan sumaba 6,105 habitantes, la cual estaba integrada por 3,149 de mujeres lo que equivale a 51.58% de la población y 2,956 de hombres, que representa el 48.42%. De los grupos quinquenales, el que mayor cantidad de población albergaba era el comprendido de 05-09 años, con un total de 11.15%.

Gráfica Número 1. Población de Tonayan.

ORIGINAL ORFIS

Fuente: Elaboración propia con información de INEGI

La medición de la pobreza a nivel municipal con la información publicada por CONEVAL en 2020, se tiene que el 91.65% de la población de Tonayan vivía en condiciones de pobreza: el 23.42% catalogado con pobreza extrema y el 68.23% con pobreza moderada; la población vulnerable alcanzó al 7.91% de la población la cual se integra por un 7.09% de población vulnerable por carencias sociales y un 0.82% vulnerables por ingresos; mientras que el 0.44% de la población de Tonayan se contabilizó como no pobres.

Gráfica Número 2. Situación de pobreza en el municipio de Tonayan.

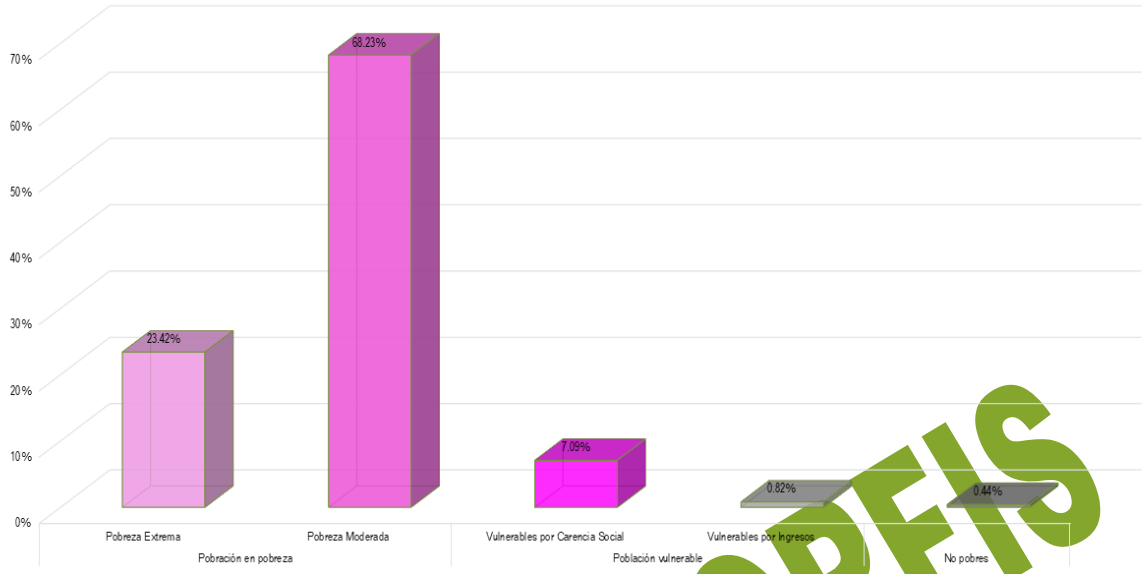

Fuente: Elaboración propia con datos de CONEVAL.

El Índice de Rezago Social emitido CONEVAL es un indicador del desarrollo social y está integrado por la medición de cuatro carencias sociales medidas en 11 variables, los resultados para Tonayan, se presentan en el Gráfico Número 3. En dicho gráfico se muestra que en Población de 15 años o más analfabeta; Población de 6 a 14 años que no asiste a la escuela; Población de 15 años y más con educación básica incompleta; Viviendas que no disponen de energía eléctrica; Viviendas que no disponen de lavadora; y Viviendas que no disponen de refrigerador el promedio de las carencias de Tonayan se encuentran por encima de la media estatal.

Gráfica Número 3. Situación de pobreza en el municipio de Tonayan.

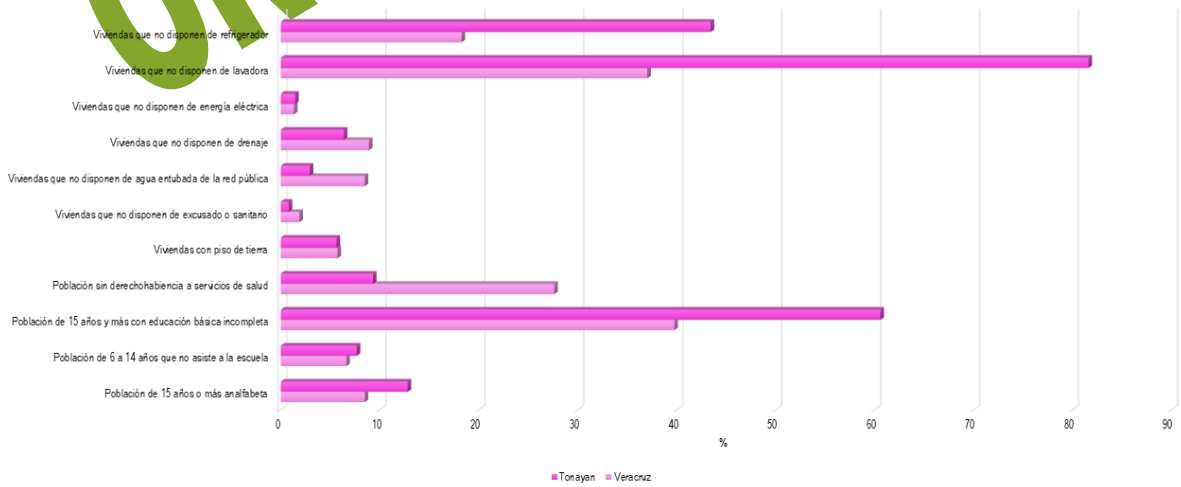

Fuente: Elaboración propia con datos de CONEVAL.

ORIGINAL ORFIS

Por las características de su población, el municipio de Tonayan se clasifica como un municipio con grado de rezago social Medio ocupando la posición 59 en el estado y la 603 a nivel nacional.

La Gráfica Número 4 muestra la inversión en obras y acciones de Tonayan en 2025 de acuerdo al grado de rezago social de la localidad dónde se invirtió dicho recurso. Se tiene que el 88.19% del gasto se aplicó en localidades con un grado de rezago social Medio con un total de $ 19,032,949.61 en 25 obras.

Gráfica Número 4. Gasto realizado en 2025 respecto al grado de rezago de la localidad donde se realizó la obra o acción en Tonayan.

Fuente: Elaboración propia con datos obtenidos de CONEVAL y del cierre de ejercicio de 2025 entregado por el H. Ayuntamiento a través del SIMVER.

ORIGINAL ORFIS

Índice y grado de marginación.

Con base en el Índice de marginación generado por CONAPO realizado en 2020, como una herramienta para medir las carencias sociales de la población de Tonayan; el Gráfico Número 5 presenta el gasto que se realizó en este municipio de acuerdo al grado de marginación de la localidad en la que se ubicaron las obras y/o acciones. Para 2025 el 60.76% del gasto realizado fue ejecutado en localidades con un grado de marginación Bajo, al gastar un total de $13,113,594.41.

Gráfico Número 5. Gasto realizado en Tonayan de acuerdo al grado de marginación dónde se realizó la obra y/o acción.

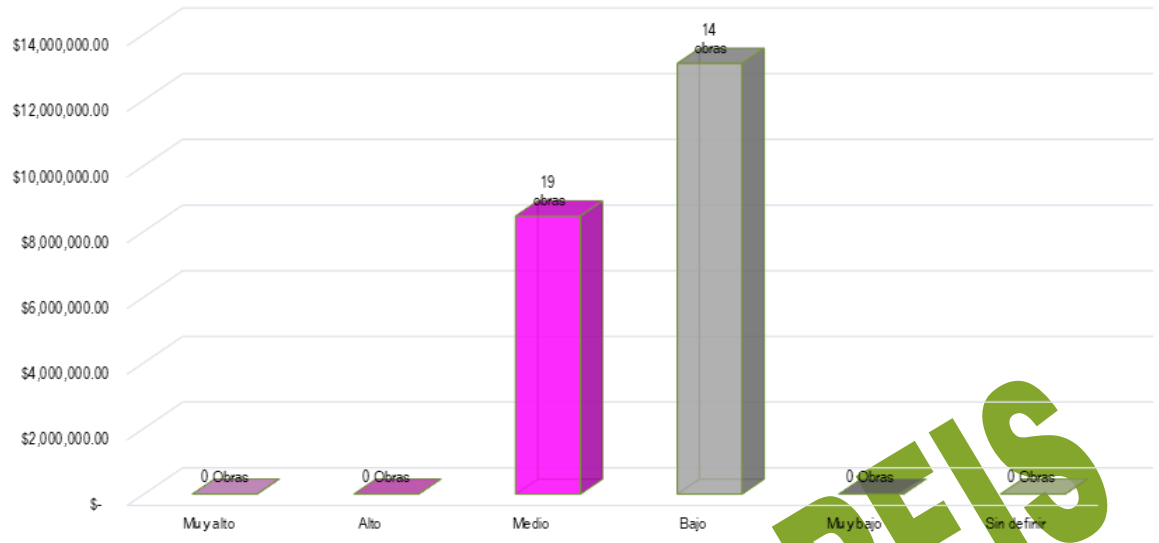

Fuente: Elaboración propia con datos obtenidos de CONEVAL y del cierre de ejercicio de 2025 entregado por el H. Ayuntamiento a través del SIMVER.

GASTO 2025

Derivado de la información presentada por el H. Ayuntamiento de Tonayan a través de SIMVER, se tiene que en 2025 se realizaron 29 obras y 4 acciones en el municipio, siendo CAMINOS RURALES el programa al que mayor recurso se le destino con un total de $16,223,826.71.

Gráfico Número 6. Gasto realizado en Tonayan por programa.



Fuente: Elaboración propia con datos obtenidos del cierre de ejercicio de 2025 entregado por el H. Ayuntamiento a través del SIMVER.

ORIGINAL ORFIS

Las obras y acciones ejecutadas en 2025 en Tonayan se realizaron con el recurso proveniente de 3 fuentes de financiamiento. La fuente de financiamiento que contribuyó con más recurso en el gasto que se realizó en Tonayan fue FAISMUN, al aportar $14,679,892.00. En la Gráfica Número 7 se presenta el gasto realizado en 2025 por fuente de financiamiento con las que se realizaron obras y acciones.

Gráfico Número 7. Gasto realizado en Tonayan por fuente de financiamiento en 2025

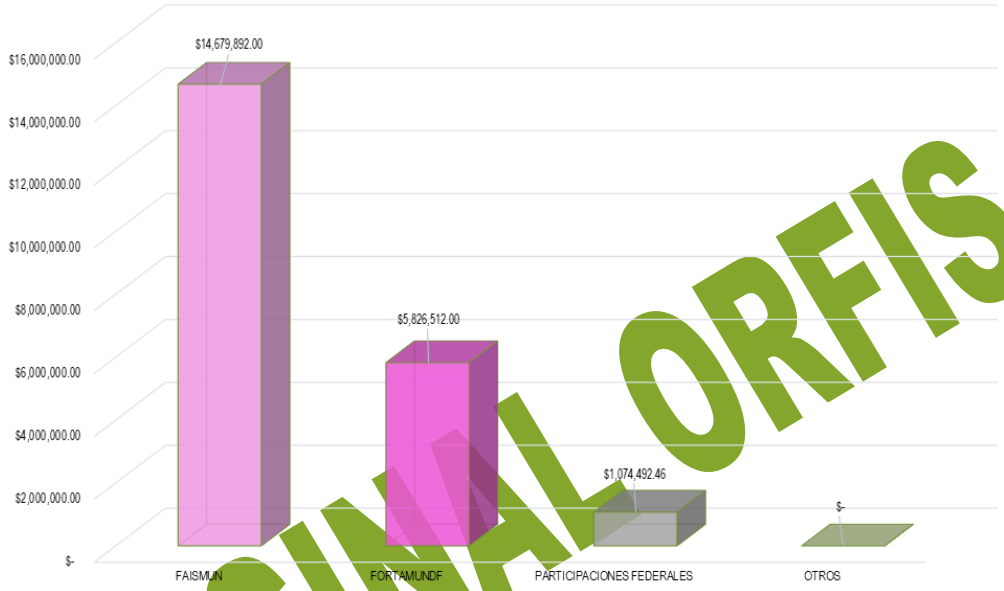

Fuente: Elaboración propia con datos obtenidos del cierre de ejercicio de 2025 entregado por el H. Ayuntamiento a través del SIMVER.

ORIGINAL ORFIS

Fondo de Aportaciones para Infraestructura Social Municipal y de las Demarcaciones del Distrito Federal (FAISMUN)

Este fondo está destinado a la ejecución de obras y acciones que tengan un impacto directo en el combate a la pobreza y el rezago social de cada municipio. Para el ejercicio 2025 en Tonayan se aplicó el gasto de este fondo por un monto $14,679,892.00 con el cual se realizaron 19 obras y acciones. De acuerdo al grado de rezago social de las localidades dónde se realizaron las obras y acciones se tiene que el gasto más representativo fue realizado en las que tienen un grado de rezago social MEDIO, en ellas se invirtió un total de $13,301,247.55 en 15 obras, lo cual representa un 90.61% del total del gasto realizado con el FAISMUN en Tonayan para 2025.

Gráfica Número 8. Gasto de FAISMUN de acuerdo al grado de rezago social de la localidad dónde se realizó el gasto.

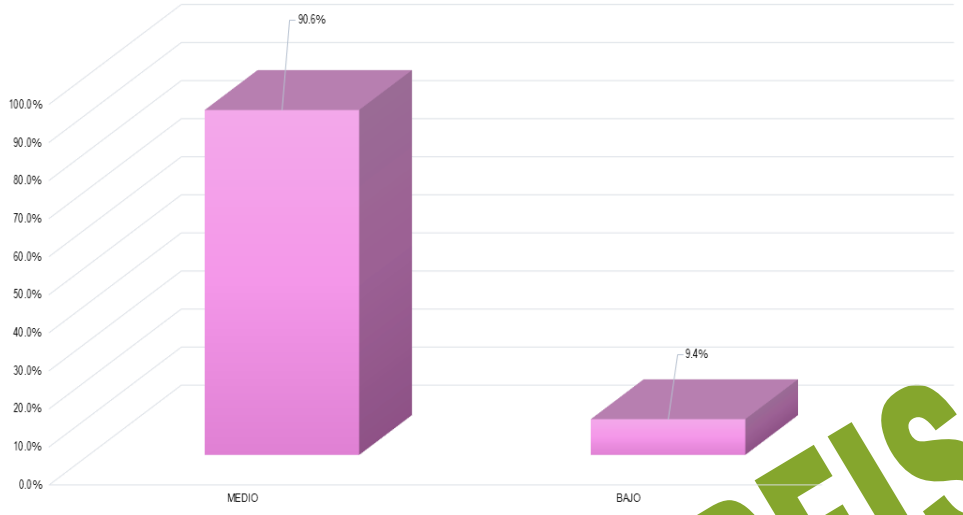

Fuente: Elaboración propia con datos obtenidos del cierre de ejercicio de 2025 entregado por el H. Ayuntamiento a través del SIMVER.

En la Gráfica Número 9 se encuentra el gasto que se realizó en Tonayan de acuerdo al grado de marginación de las localidades donde se realizaron las obras y acciones del FAISMUN, en este gráfico destaca que el 71.31% del gasto del FAISMUN se realizó en localidades con un grado de marginación Bajo, en donde el gasto realizado ascendió a $10,467,712.17.

Gráfica Número 9. Gasto de FAISMUN de acuerdo al grado de marginación de la localidad dónde se realizó el gasto.

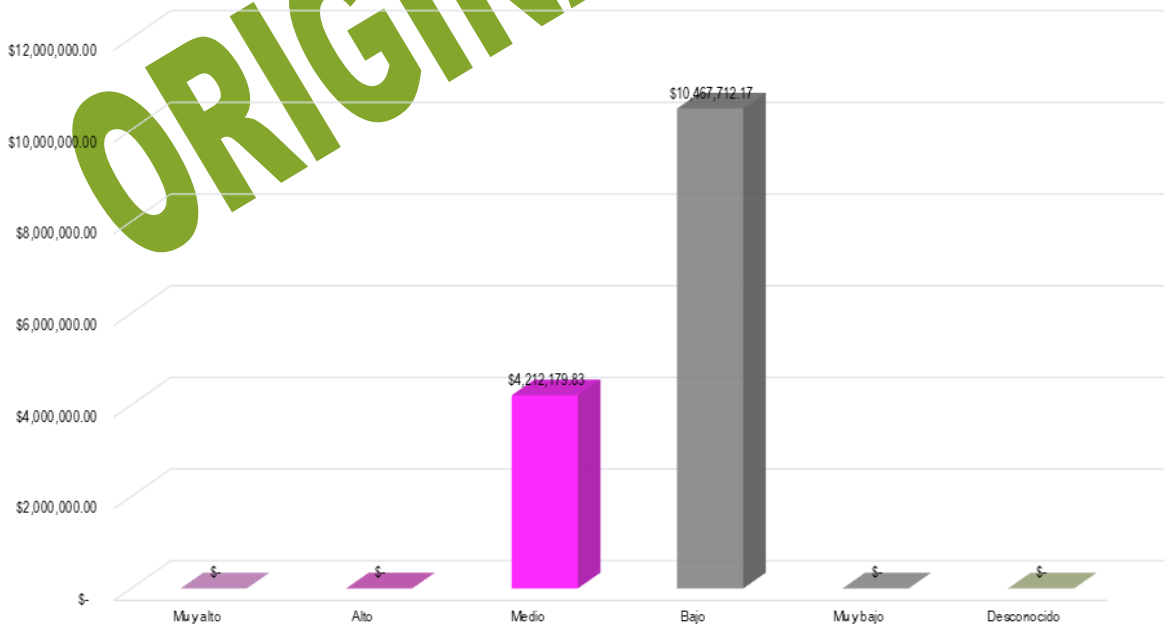

Fuente: Elaboración propia con datos obtenidos del cierre de ejercicio de 2025 entregado por el H. Ayuntamiento a través del SIMVER.

ORIGINAL ORFIS

Para el cumplimiento de los objetivos del FAISMUN, las obras y acciones se clasifican en rubros de inversión. En 2025 el municipio destinó $11,540,704.49 de este fondo para la realización de obras y/o acciones correspondientes al programa CAMINOS RURALES, lo cual significo el 78.62% del gasto total aplicado. La Gráfica Número 10 presenta los rubros de inversión en los que el municipio aplicó el recurso correspondiente al FAISMUN 2025.

Gráfica Número 10. Gasto realizado en Tonayan por programa en 2025.

ORIGINAL ORFIS

Fuente: Elaboración propia con datos obtenidos del cierre de ejercicio de 2025 entregado por el H. Ayuntamiento a través del SIMVER.

Inversión de FAISMUN en Zonas de Atención prioritaria (ZAP)

Con base en el decreto de la Declaratoria de Zonas de Atención Prioritaria para el año 2025, emitido por la Secretaría de Bienestar y publicado en el DOF con fecha 25 de noviembre de 2023 y donde se asignaron las ZAP urbanas y rurales del municipio de Tonayan, en las que de acuerdo a lo establecido en la normativa del FAISMUN, se deben invertir dichos recursos. Cabe mencionar que en las ZAP se encuentra, principalmente población con alto grado de pobreza y rezago social.

En la Gráfica Número 11 se muestra el gasto realizado en 2025 de acuerdo a la ZAP de las localidades donde se realizaron las obras y/o acciones, destaca que la mayoría del recurso proveniente del FAISMUN se ocupó en localidades con ZAP RURAL con un total de 90.61%.

Gráfica Número 11. Clasificación de acuerdo a la ZAP dónde se realizó el gasto de FAISMUN en 2025.

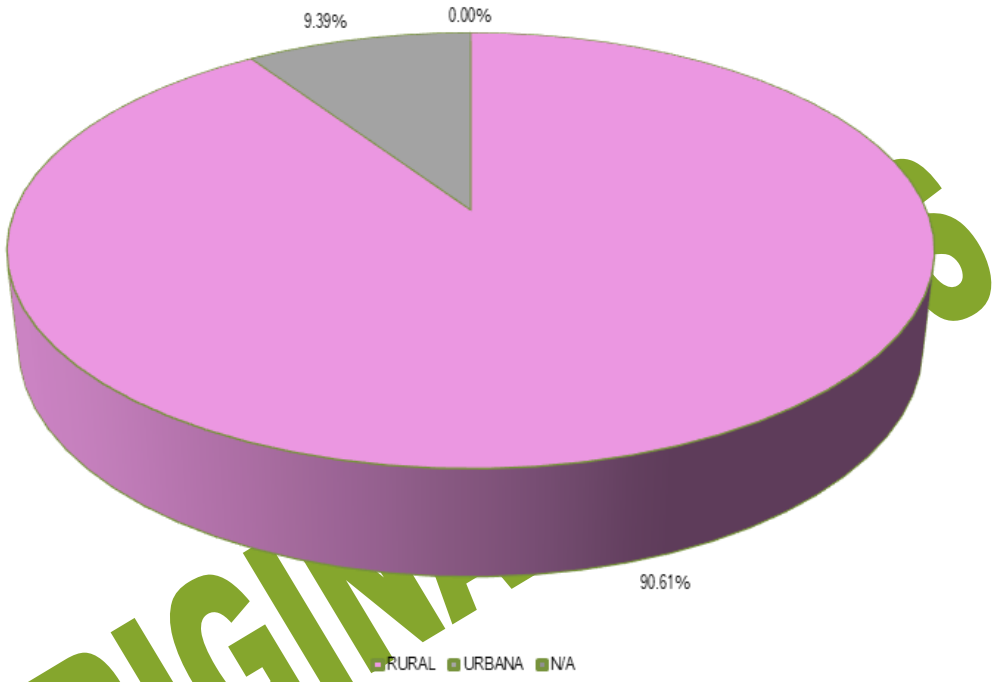

Fuente: Elaboración propia con datos obtenidos del cierre de ejercicio de 2025 entregado por el H. Ayuntamiento a través del SIMVER.

ORIGINALES

Fondo de Aportaciones para el Fortalecimiento de los Municipios y de las Demarcaciones Territoriales del Distrito Federal (FORTAMUNDF).

El gasto realizado en el municipio de Tonayan con el recurso proveniente de FORTAMUNDF sumó un total de $5,826,512.00 con lo cual se realizaron 11 obras y acciones. El programa al que mayor recurso se le destinó fue CAMINOS RURALES con un total de $3,608,629.76. En la Gráfica Número 12 se encuentra el gasto realizado con el recurso proveniente de FORTAMUNDF en Tonayan.

Gráfica Número 12. Gasto realizado en Tonayan con recurso proveniente de FORTAMUNDF en 2025.

Fuente: Elaboración propia con datos obtenidos del cierre de ejercicio de 2025 entregado por el H. Ayuntamiento a través del SIMVER.

ORIGINAL ORFIS

Otros Fondos

En el ejercicio 2025, en Tonayan además del gasto realizado con recurso proveniente de FAISMUN y FORTAMUNDF se realizaron 3 obras con recurso proveniente de otra fuente de financiamiento: PARTICIPACIONES FEDERALES; siendo CAMINOS RURALES el programa en el que mayor número de obras se realizaron, Gráfica Número 13.

Gráfica Número 13. Gasto de otras fuentes de financiamiento en el municipio de Tonayan en 2025.

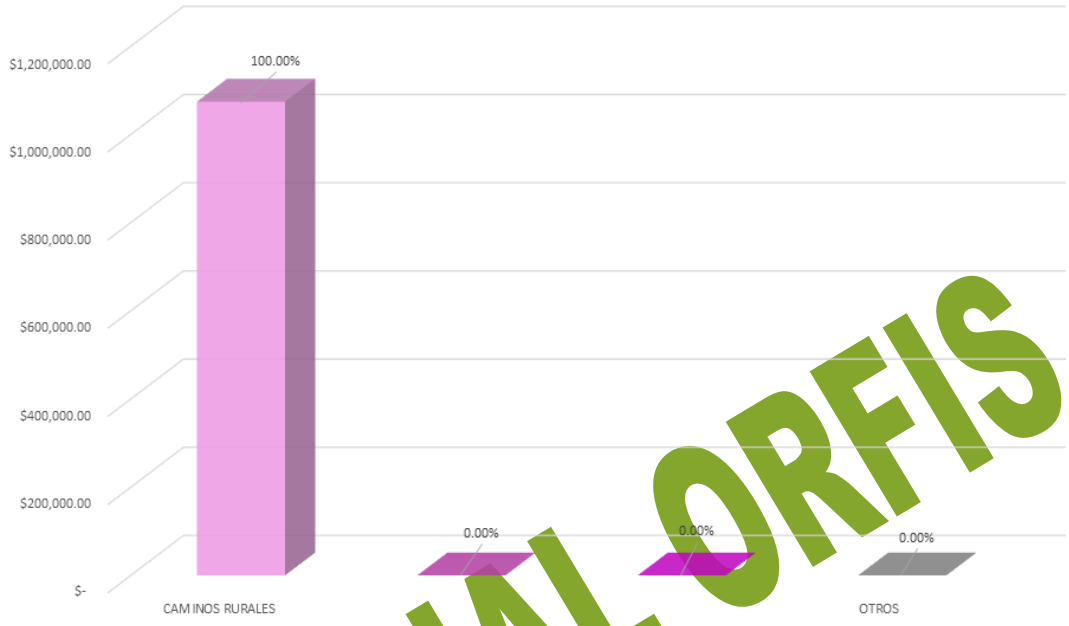

Fuente: Elaboración propia con datos obtenidos del cierre de ejercicio de 2025 entregado por el H. Ayuntamiento a través del SIMVER.

ORIGINAL ORFIS

TOTUTLA

El municipio de Totutla está ubicado en la región Las Montañas del estado de Veracruz; por su distribución territorial ocupa el lugar número 141 de los 212 municipios del estado de Veracruz mismo que se encuentra integrado por 35 localidades, con 17,217 habitantes ocupa el lugar 120.

De acuerdo al último Censo de Población y Vivienda realizado por el INEGI, en 2020 la población de Totutla sumaba 17,217 habitantes, la cual estaba integrada por 8,692 de mujeres lo que equivale a 50.48% de la población y 8,525 de hombres, que representa el 49.52%. De los grupos quinquenales, el que mayor cantidad de población albergaba era el comprendido de 15-19 años, con un total de 9.04%.

Gráfica Número 1. Población de Totutla.

ORIGINAL ORFIS

Fuente: Elaboración propia con información de INEGI

La medición de la pobreza a nivel municipal con la información publicada por CONEVAL en 2020, se tiene que el 83.77% de la población de Totutla vivía en condiciones de pobreza: el 21.21% catalogado con pobreza extrema y el 62.55% con pobreza moderada; la población vulnerable alcanzó al 14.56% de la población la cual se integra por un 12.96% de población vulnerable por carencias sociales y un 1.60% vulnerables por ingresos; mientras que el 1.68% de la población de Totutla se contabilizó como no pobres.

Gráfica Número 2. Situación de pobreza en el municipio de Totutla.

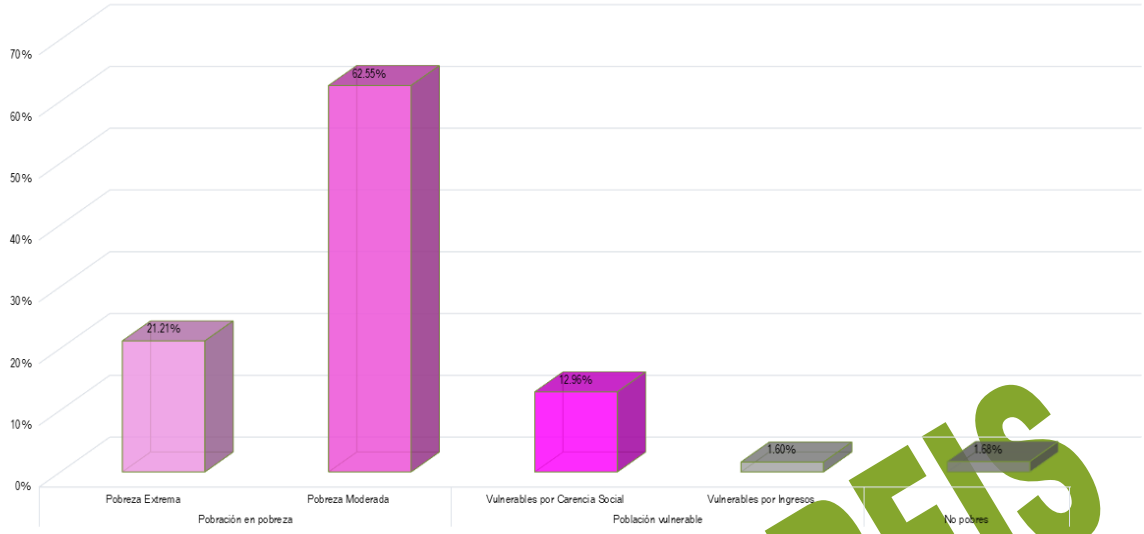

Fuente: Elaboración propia con datos de CONEVAL.

El Índice de Rezago Social emitido CONEVAL es un indicador del desarrollo social y está integrado por la medición de cuatro carencias sociales medidas en 11 variables, los resultados para Totutla, se presentan en el Gráfico Número 3. En dicho gráfico se muestra que en Población de 15 años o más analfabeta; Población de 6 a 14 años que no asiste a la escuela; Población de 15 años y más con educación básica incompleta; Población sin derechohabiencia a servicios de salud; Viviendas con piso de tierra; Viviendas que no disponen de excusado o sanitario; Viviendas que no disponen de energía eléctrica; Viviendas que no disponen de lavadora; y Viviendas que no disponen de refrigerador el promedio de las carencias de Totutla se encuentran por encima de la media estatal.

Gráfica Número 3. Situación de pobreza en el municipio de Totutla.

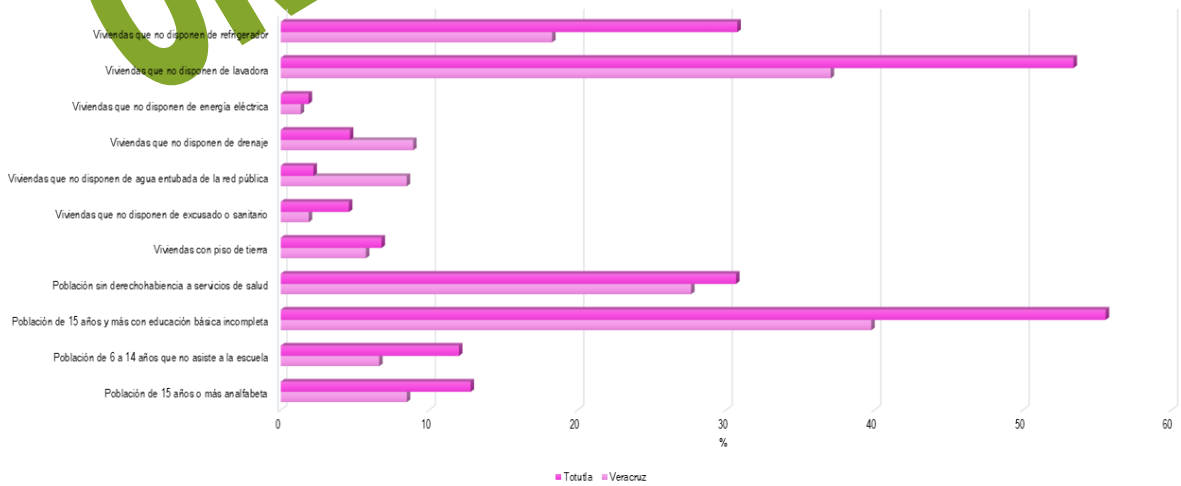

Fuente: Elaboración propia con datos de CONEVAL.

ORIGINAL ORFIS

Por las características de su población, el municipio de Totutla se clasifica como un municipio con grado de rezago social Medio ocupando la posición 91 en el estado y la 831 a nivel nacional.

La Gráfica Número 4 muestra la inversión en obras y acciones de Totutla en 2025 de acuerdo al grado de rezago social de la localidad dónde se invirtió dicho recurso. Se tiene que el 69.11% del gasto se aplicó en localidades con un grado de rezago social Bajo con un total de $ 32,202,901.46 en 22 obras.

Gráfica Número 4. Gasto realizado en 2025 respecto al grado de rezago de la localidad donde se realizó la obra o acción en Totutla.

Fuente: Elaboración propia con datos obtenidos de CONEVAL y del cierre de ejercicio de 2025 entregado por el H. Ayuntamiento a través del SIMVER.

ORIGINAL ORFIS

Índice y grado de marginación.

Con base en el Índice de marginación generado por CONAPO realizado en 2020, como una herramienta para medir las carencias sociales de la población de Totutla; el Gráfico Número 5 presenta el gasto que se realizó en este municipio de acuerdo al grado de marginación de la localidad en la que se ubicaron las obras y/o acciones. Para 2025 el 74.54% del gasto realizado fue ejecutado en localidades con un grado de marginación Bajo, al gastar un total de $34,732,274.03.

Gráfico Número 5. Gasto realizado en Totutla de acuerdo al grado de marginación dónde se realizó la obra y/o acción.

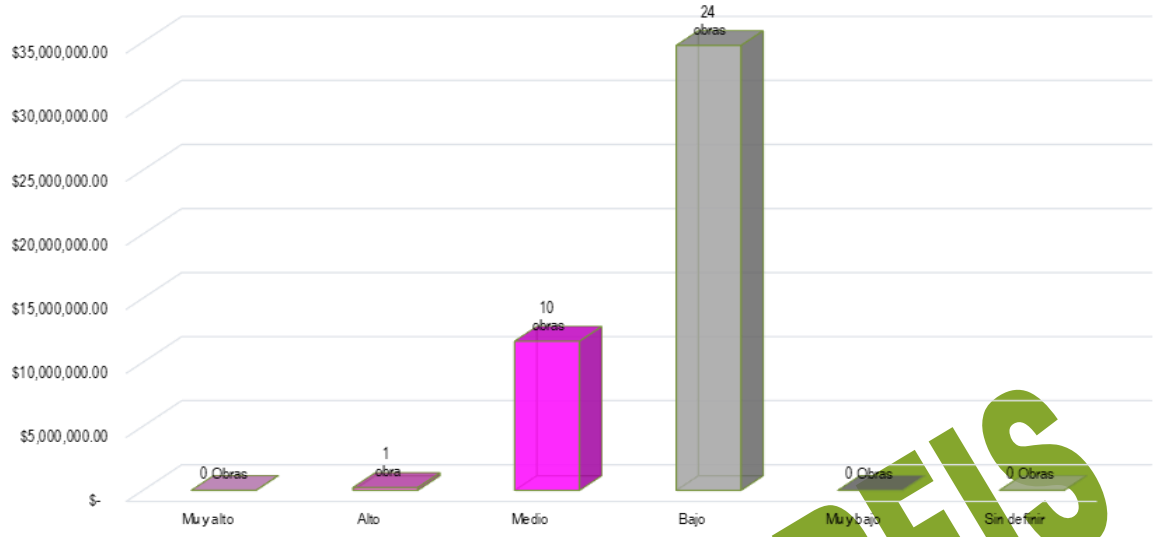

Fuente: Elaboración propia con datos obtenidos de CONEVAL y del cierre de ejercicio de 2025 entregado por el H. Ayuntamiento a través del SIMVER.

GASTO 2025

Derivado de la información presentada por el H. Ayuntamiento de Totutla a través de SIMVER, se tiene que en 2025 se realizaron 21 obras y 14 acciones en el municipio, siendo CAMINOS RURALES el programa al que mayor recurso se le destino con un total de $15,659,912.40.

Gráfico Número 6. Gasto realizado en Totutla por programa.

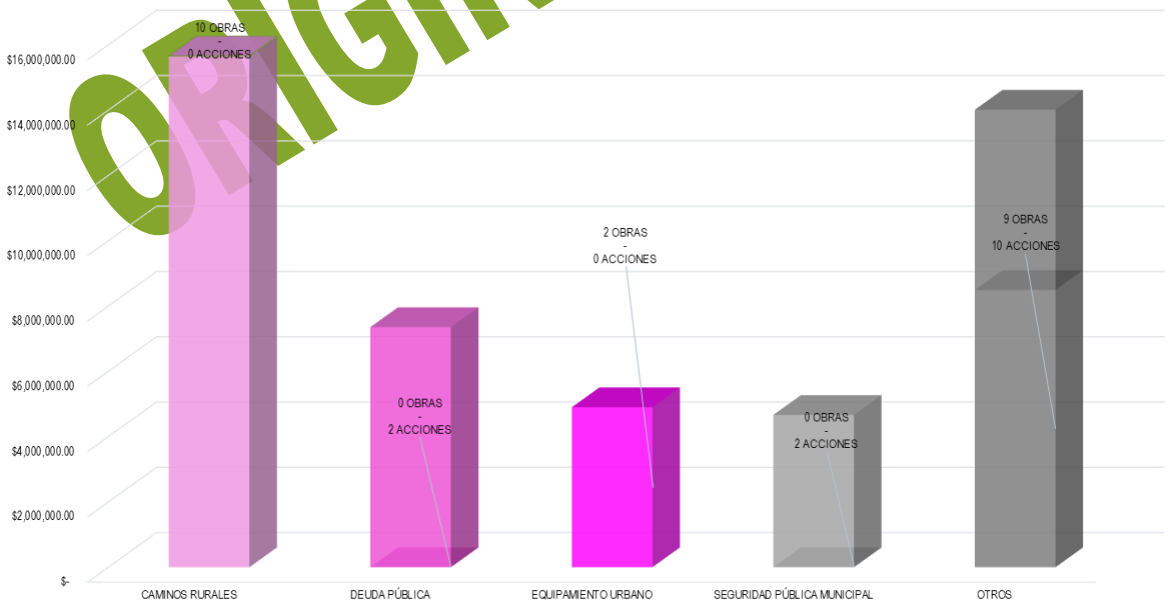

Fuente: Elaboración propia con datos obtenidos del cierre de ejercicio de 2025 entregado por el H. Ayuntamiento a través del SIMVER.

ORIGINAL ORFIS

Las obras y acciones ejecutadas en 2025 en Totutla se realizaron con el recurso proveniente de 3 fuentes de financiamiento. La fuente de financiamiento que contribuyó con más recurso en el gasto que se realizó en Totutla fue FAISMUN, al aportar $29,729,831.44. En la Gráfica Número 7 se presenta el gasto realizado en 2025 por fuente de financiamiento con las que se realizaron obras y acciones.

Gráfico Número 7. Gasto realizado en Totutla por fuente de financiamiento en 2025

Fuente: Elaboración propia con datos obtenidos del cierre de ejercicio de 2025 entregado por el H. Ayuntamiento a través del SIMVER.

ORIGINAL ORFIS

Fondo de Aportaciones para Infraestructura Social Municipal y de las Demarcaciones del Distrito Federal (FAISMUN)

Este fondo está destinado a la ejecución de obras y acciones que tengan un impacto directo en el combate a la pobreza y el rezago social de cada municipio. Para el ejercicio 2025 en Totutla se aplicó el gasto de este fondo por un monto $29,729,831.44 con el cual se realizaron 16 obras y acciones. De acuerdo al grado de rezago social de las localidades dónde se realizaron las obras y acciones se tiene que el gasto más representativo fue realizado en las que tienen un grado de rezago social BAJO, en ellas se invirtió un total de $21,766,197.86 en 9 obras, lo cual representa un 73.21% del total del gasto realizado con el FAISMUN en Totutla para 2025.

Gráfica Número 8. Gasto de FAISMUN de acuerdo al grado de rezago social de la localidad dónde se realizó el gasto.

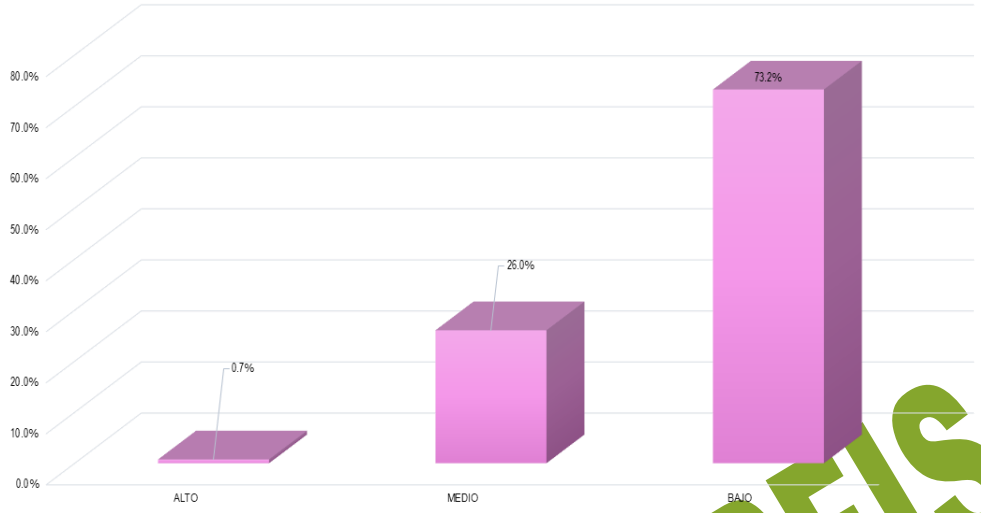

Fuente: Elaboración propia con datos obtenidos del cierre de ejercicio de 2025 entregado por el H. Ayuntamiento a través del SIMVER.

En la Gráfica Número 9 se encuentra el gasto que se realizó en Totutla de acuerdo al grado de marginación de las localidades donde se realizaron las obras y acciones del FAISMUN, en este gráfico destaca que el 76.82% del gasto del FAISMUN se realizó en localidades con un grado de marginación Bajo, en donde el gasto realizado ascendió a $22,837,370.43.

Gráfica Número 9. Gasto de FAISMUN de acuerdo al grado de marginación de la localidad dónde se realizó el gasto.

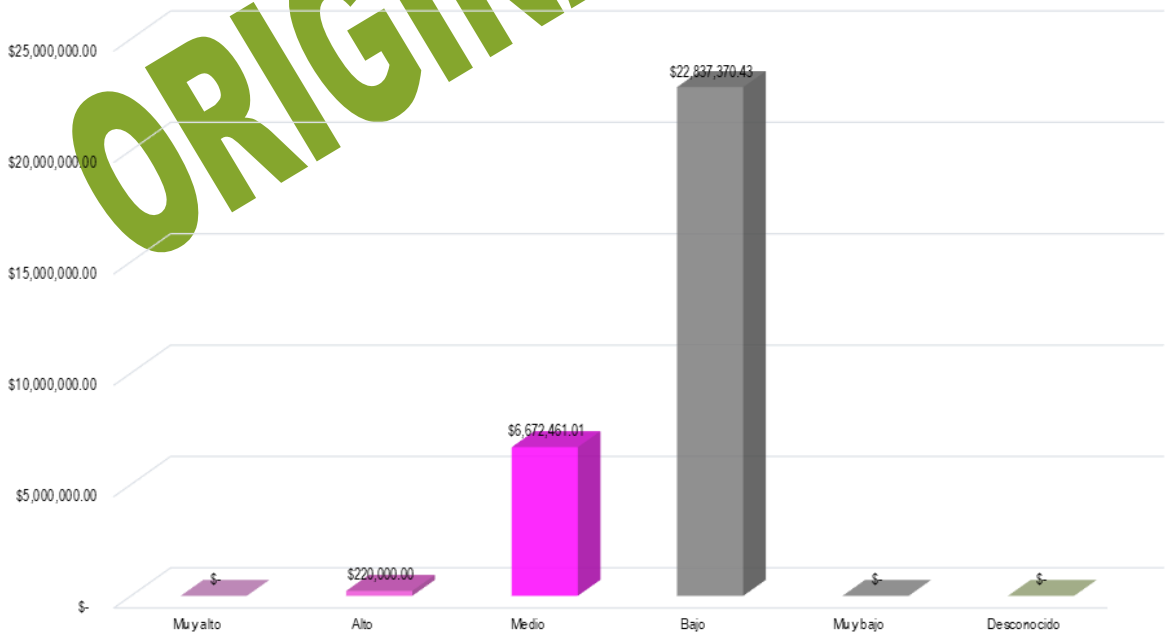

Fuente: Elaboración propia con datos obtenidos del cierre de ejercicio de 2025 entregado por el H. Ayuntamiento a través del SIMVER.

ORIGINAL ORFIS

Para el cumplimiento de los objetivos del FAISMUN, las obras y acciones se clasifican en rubros de inversión. En 2025 el municipio destinó $9,569,994.00 de este fondo para la realización de obras y/o acciones correspondientes al programa CAMINOS RURALES, lo cual significo el 32.19% del gasto total aplicado. La Gráfica Número 10 presenta los rubros de inversión en los que el municipio aplicó el recurso correspondiente al FAISMUN 2025.

Gráfica Número 10. Gasto realizado en Totutla por programa en 2025.

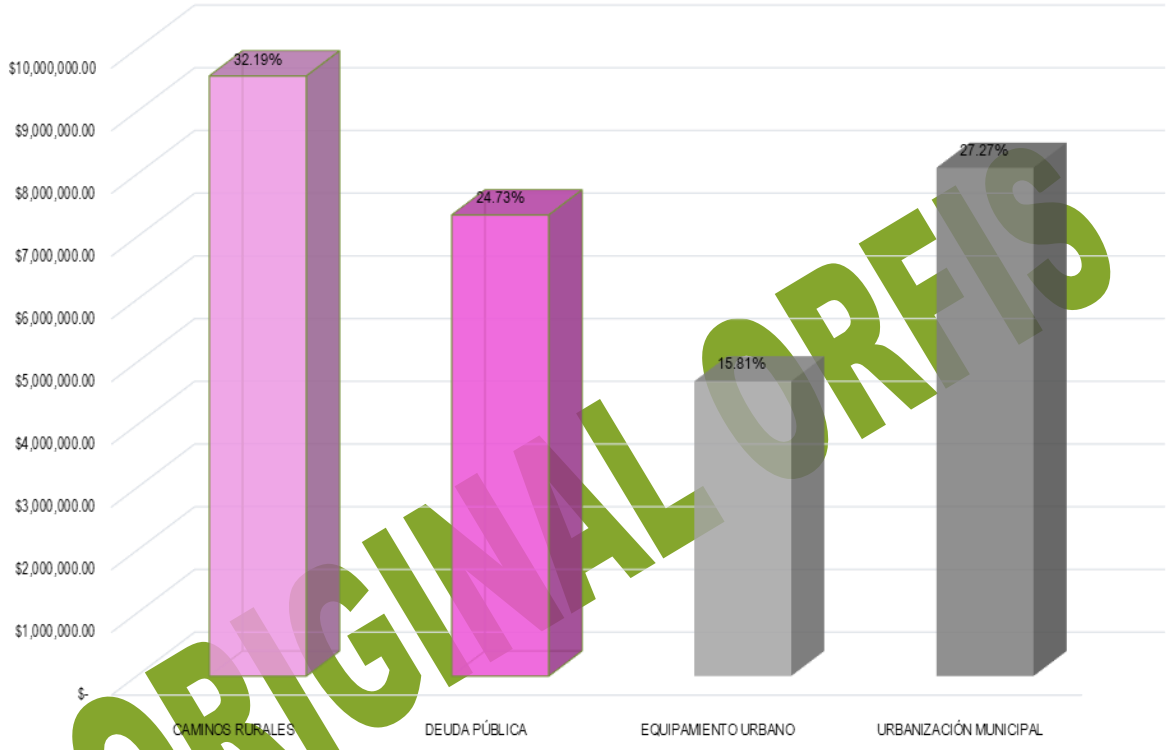

ORIGINAL ORFIS

Fuente: Elaboración propia con datos obtenidos del cierre de ejercicio de 2025 entregado por el H. Ayuntamiento a través del SIMVER.

Inversión de FAISMUN en Zonas de Atención prioritaria (ZAP)

Con base en el decreto de la Declaratoria de Zonas de Atención Prioritaria para el año 2025, emitido por la Secretaría de Bienestar y publicado en el DOF con fecha 25 de noviembre de 2023 y donde se asignaron las ZAP urbanas y rurales del municipio de Totutla, en las que de acuerdo a lo establecido en la normativa del FAISMUN, se deben invertir dichos recursos. Cabe mencionar que en las ZAP se encuentra, principalmente población con alto grado de pobreza y rezago social.

En la Gráfica Número 11 se muestra el gasto realizado en 2025 de acuerdo a la ZAP de las localidades donde se realizaron las obras y/o acciones, destaca que la mayoría del recurso proveniente del FAISMUN se ocupó en localidades con ZAP RURAL con un total de 60.42%.

Gráfica Número 11. Clasificación de acuerdo a la ZAP dónde se realizó el gasto de FAISMUN en 2025.

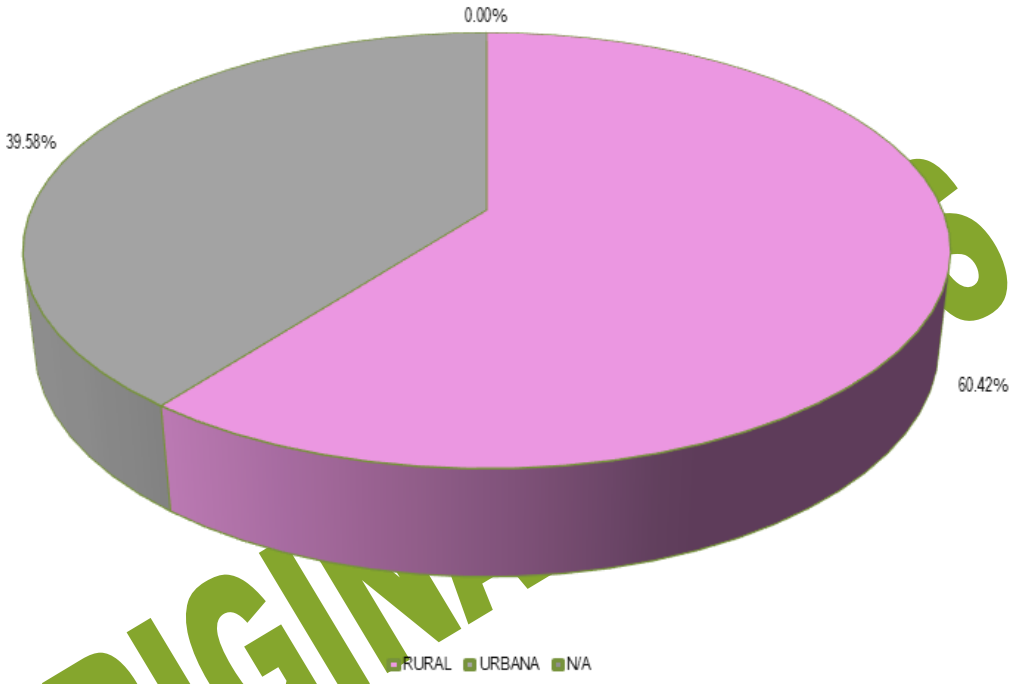

Fuente: Elaboración propia con datos obtenidos del cierre de ejercicio de 2025 entregado por el H. Ayuntamiento a través del SIMVER.

ORIGINALES

Fondo de Aportaciones para el Fortalecimiento de los Municipios y de las Demarcaciones Territoriales del Distrito Federal (FORTAMUNDF).

El gasto realizado en el municipio de Totutla con el recurso proveniente de FORTAMUNDF sumó un total de $16,431,622.00 con lo cual se realizaron 18 obras y acciones. El programa al que mayor recurso se le destinó fue CAMINOS RURALES con un total de $6,089,918.40. En la Gráfica Número 12 se encuentra el gasto realizado con el recurso proveniente de FORTAMUNDF en Totutla.

Gráfica Número 12. Gasto realizado en Totutla con recurso proveniente de FORTAMUNDF en 2025.

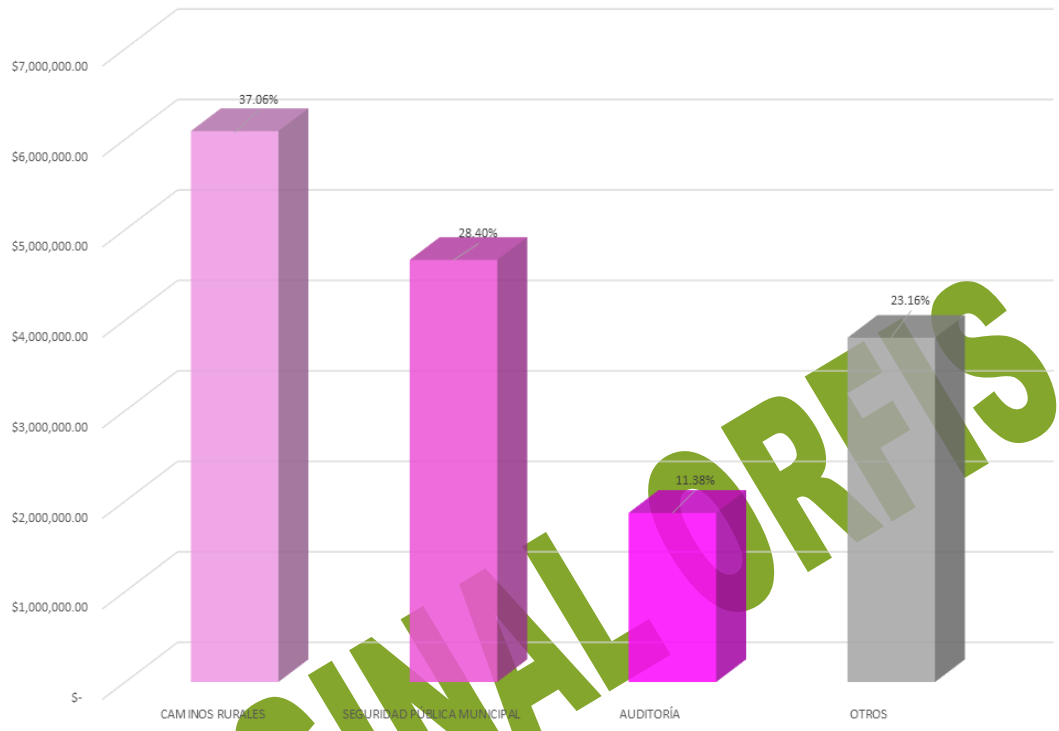

Fuente: Elaboración propia con datos obtenidos del cierre de ejercicio de 2025 entregado por el H. Ayuntamiento a través del SIMVER.

ORIGINAL ORFIS

Otros Fondos

En el ejercicio 2025, en Totutla además del gasto realizado con recurso proveniente de FAISMUN y FORTAMUNDF se realizó 1 obra con recurso proveniente de otra fuente de financiamiento: REM PENAS CONVENCIONALES (RECURSOS EXCEDENTES) 2023; siendo AGUA Y SANEAMIENTO (AGUA POTABLE) el programa en el que mayor número de obras se realizaron, Gráfica Número 13.

Gráfica Número 13. Gasto de otras fuentes de financiamiento en el municipio de Totutla en 2025.

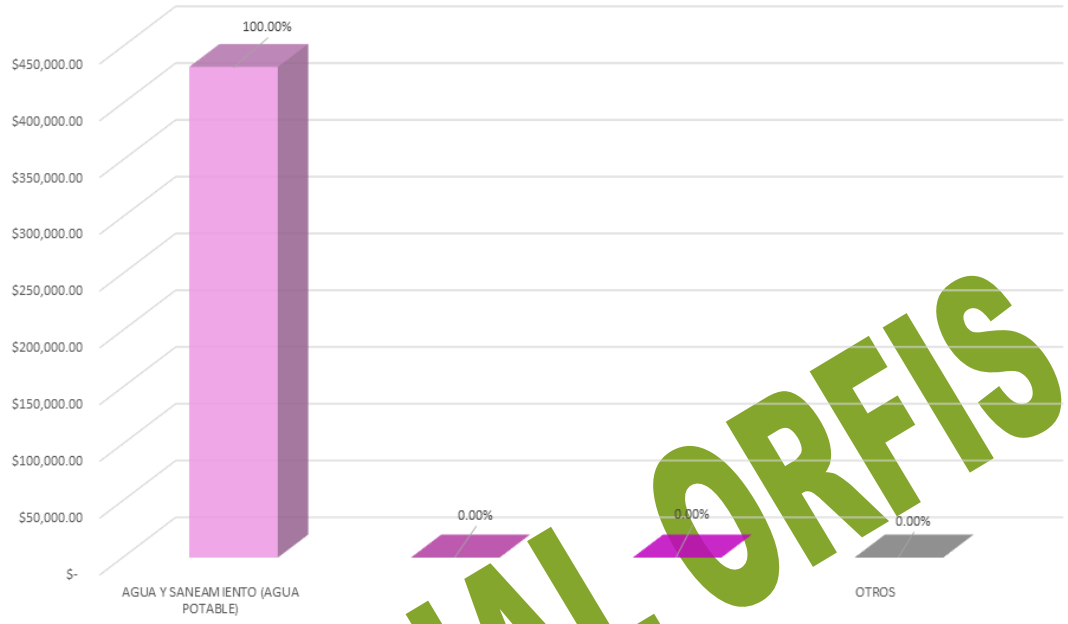

Fuente: Elaboración propia con datos obtenidos del cierre de ejercicio de 2025 entregado por el H. Ayuntamiento a través del SIMVER.

ORIGINAL ORFIS

TRES VALLES

El municipio de Tres Valles está ubicado en la región Papaloapan del estado de Veracruz; por su distribución territorial ocupa el lugar número 35 de los 212 municipios del estado de Veracruz mismo que se encuentra integrado por 346 localidades, con 44,978 habitantes ocupa el lugar 45.

De acuerdo al último Censo de Población y Vivienda realizado por el INEGI, en 2020 la población de Tres Valles sumaba 44,978 habitantes, la cual estaba integrada por 23,279 de mujeres lo que equivale a 51.76% de la población y 21,699 de hombres, que representa el 48.24%. De los grupos quinquenales, el que mayor cantidad de población albergaba era el comprendido de 05-09 años, con un total de 8.62%.

Gráfica Número 1. Población de Tres Valles.

ORIGINAL ORFIS

Fuente: Elaboración propia con información de INEGI

La medición de la pobreza a nivel municipal con la información publicada por CONEVAL en 2020, se tiene que el 57.04% de la población de Tres Valles vivía en condiciones de pobreza: el 12.15% catalogado con pobreza extrema y el 44.89% con pobreza moderada; la población vulnerable alcanzó al 33.97% de la población la cual se integra por un 27.88% de población vulnerable por carencias sociales y un 6.09% vulnerables por ingresos; mientras que el 9.00% de la población de Tres Valles se contabilizó como no pobres.

Gráfica Número 2. Situación de pobreza en el municipio de Tres Valles.

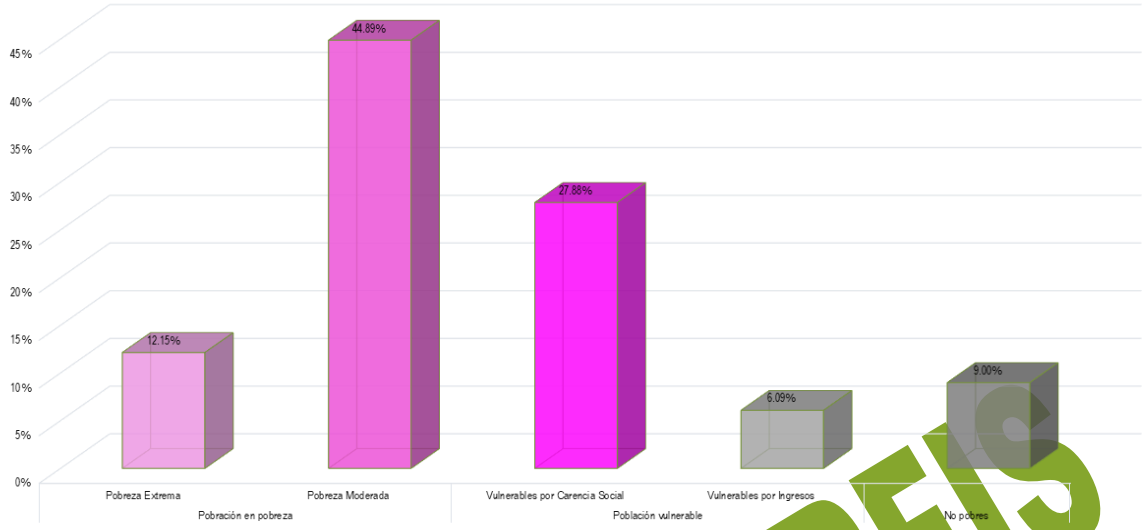

Fuente: Elaboración propia con datos de CONEVAL.

El Índice de Rezago Social emitido CONEVAL es un indicador del desarrollo social y está integrado por la medición de cuatro carencias sociales medidas en 11 variables, los resultados para Tres Valles, se presentan en el Gráfico Número 3. En dicho gráfico se muestra que en Población de 15 años o más analfabeta; Población de 6 a 14 años que no asiste a la escuela; Población de 15 años y más con educación básica incompleta; Población sin derechohabiencia a servicios de salud; Viviendas que no disponen de excusado o sanitario; Viviendas que no disponen de agua entubada de la red pública; y Viviendas que no disponen de energía eléctrica el promedio de las carencias de Tres Valles se encuentran por encima de la media estatal.

Gráfica Número 3. Situación de pobreza en el municipio de Tres Valles.

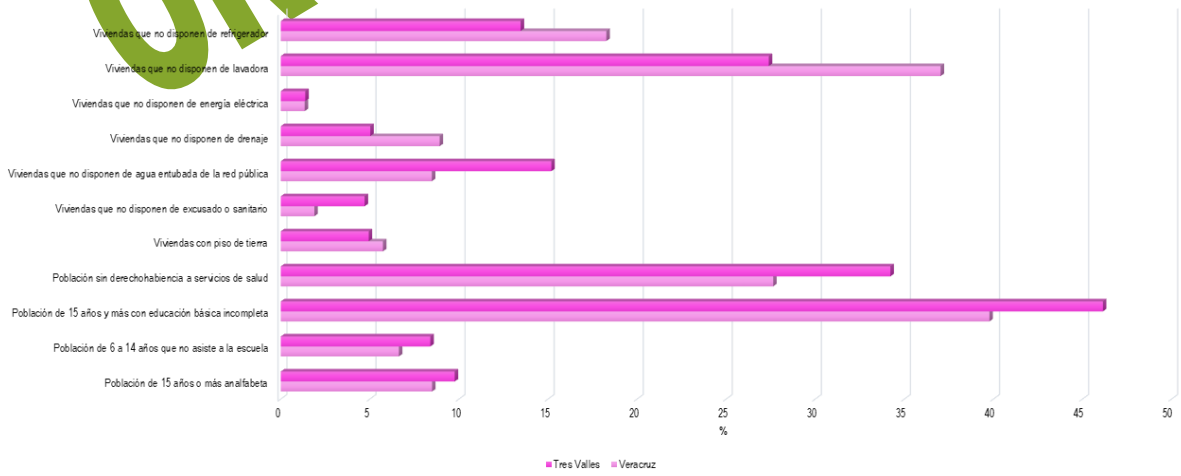

Fuente: Elaboración propia con datos de CONEVAL.

ORIGINAL ORFIS

Por las características de su población, el municipio de Tres Valles se clasifica como un municipio con grado de rezago social Bajo ocupando la posición 140 en el estado y la 1280 a nivel nacional.

La Gráfica Número 4 muestra la inversión en obras y acciones de Tres Valles en 2025 de acuerdo al grado de rezago social de la localidad dónde se invirtió dicho recurso. Se tiene que el 97.40% del gasto se aplicó en localidades con un grado de rezago social Bajo con un total de $ 95,092,375.61 en 61 obras.

Gráfica Número 4. Gasto realizado en 2025 respecto al grado de rezago de la localidad donde se realizó la obra o acción en Tres Valles.

Fuente: Elaboración propia con datos obtenidos de CONEVAL y del cierre de ejercicio de 2025 entregado por el H. Ayuntamiento a través del SIMVER.

ORIGINAL ORFIS

Índice y grado de marginación.

Con base en el Índice de marginación generado por CONAPO realizado en 2020, como una herramienta para medir las carencias sociales de la población de Tres Valles; el Gráfico Número 5 presenta el gasto que se realizó en este municipio de acuerdo al grado de marginación de la localidad en la que se ubicaron las obras y/o acciones. Para 2025 el 74.76% del gasto realizado fue ejecutado en localidades con un grado de marginación Muy bajo, al gastar un total de $72,982,800.40.

Gráfico Número 5. Gasto realizado en Tres Valles de acuerdo al grado de marginación dónde se realizó la obra y/o acción.

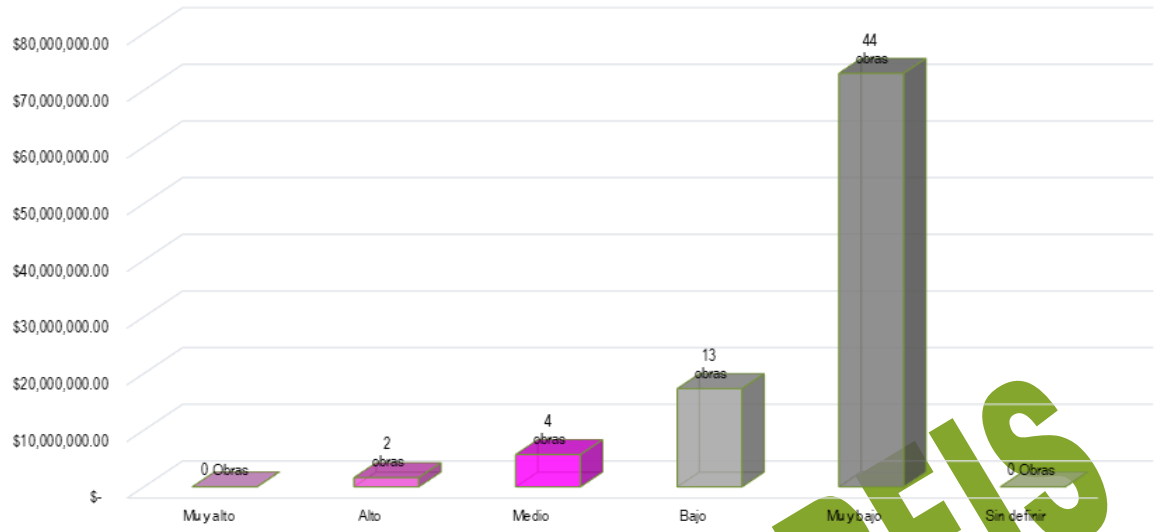

Fuente: Elaboración propia con datos obtenidos de CONEVAL y del cierre de ejercicio de 2025 entregado por el H. Ayuntamiento a través del SIMVER.

GASTO 2025

Derivado de la información presentada por el H. Ayuntamiento de Tres Valles a través de SIMVER, se tiene que en 2025 se realizaron 42 obras y 21 acciones en el municipio, siendo URBANIZACIÓN MUNICIPAL el programa al que mayor recurso se le destino con un total de $23,232,904.93.

Gráfico Número 6. Gasto realizado en Tres Valles por programa.

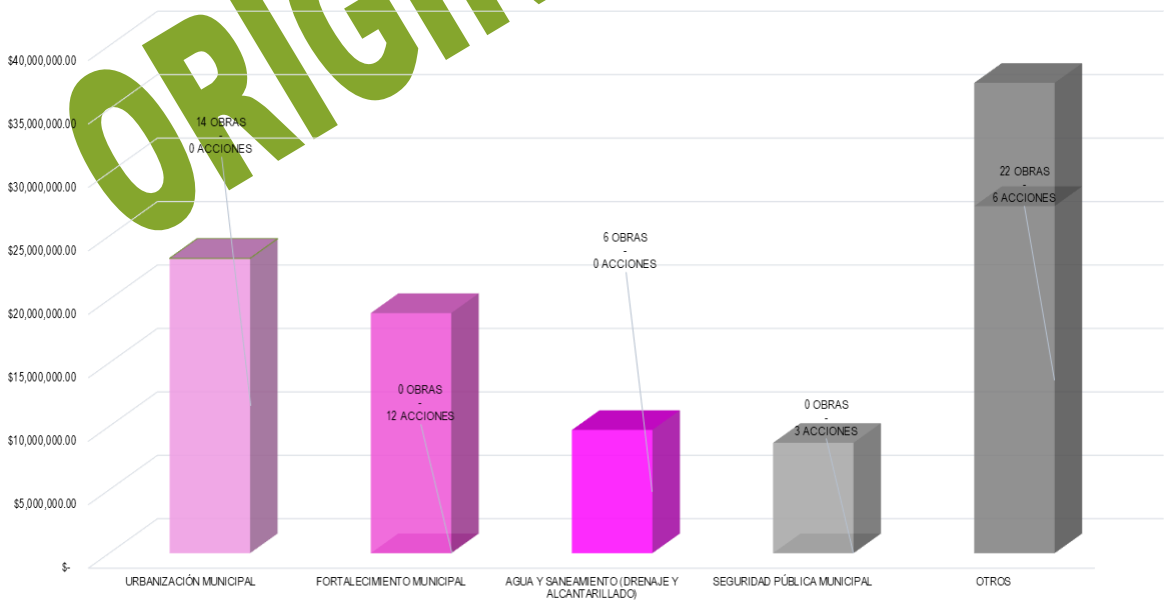

Fuente: Elaboración propia con datos obtenidos del cierre de ejercicio de 2025 entregado por el H. Ayuntamiento a través del SIMVER.

ORIGINAL ORFIS

Las obras y acciones ejecutadas en 2025 en Tres Valles se realizaron con el recurso proveniente de 5 fuentes de financiamiento. La fuente de financiamiento que contribuyó con más recurso en el gasto que se realizó en Tres Valles fue FAISMUN, al aportar $49,268,263.77. En la Gráfica Número 7 se presenta el gasto realizado en 2025 por fuente de financiamiento con las que se realizaron obras y acciones.

Gráfico Número 7. Gasto realizado en Tres Valles por fuente de financiamiento en 2025

Fuente: Elaboración propia con datos obtenidos del cierre de ejercicio de 2025 entregado por el H. Ayuntamiento a través del SIMVER.

ORIGINAL ORFIS

Fondo de Aportaciones para Infraestructura Social Municipal y de las Demarcaciones del Distrito Federal (FAISMUN)

Este fondo está destinado a la ejecución de obras y acciones que tengan un impacto directo en el combate a la pobreza y el rezago social de cada municipio. Para el ejercicio 2025 en Tres Valles se aplicó el gasto de este fondo por un monto $49,268,263.77 con el cual se realizaron 36 obras y acciones. De acuerdo al grado de rezago social de las localidades dónde se realizaron las obras y acciones se tiene que el gasto más representativo fue realizado en las que tienen un grado de rezago social BAJO, en ellas se invirtió un total de $47,284,663.77 en 35 obras, lo cual representa un 95.97% del total del gasto realizado con el FAISMUN en Tres Valles para 2025.

Gráfica Número 8. Gasto de FAISMUN de acuerdo al grado de rezago social de la localidad dónde se realizó el gasto.

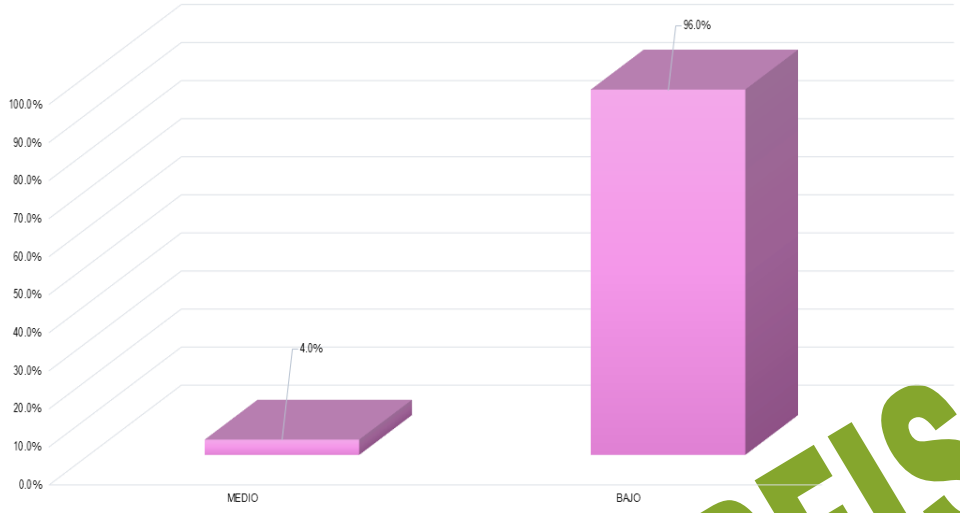

Fuente: Elaboración propia con datos obtenidos del cierre de ejercicio de 2025 entregado por el H. Ayuntamiento a través del SIMVER.

En la Gráfica Número 9 se encuentra el gasto que se realizó en Tres Valles de acuerdo al grado de marginación de las localidades donde se realizaron las obras y acciones del FAISMUN, en este gráfico destaca que el 58.67% del gasto del FAISMUN se realizó en localidades con un grado de marginación Muy bajo, en donde el gasto realizado ascendió a $28,906,808.56.

Gráfica Número 9. Gasto de FAISMUN de acuerdo al grado de marginación de la localidad dónde se realizó el gasto.

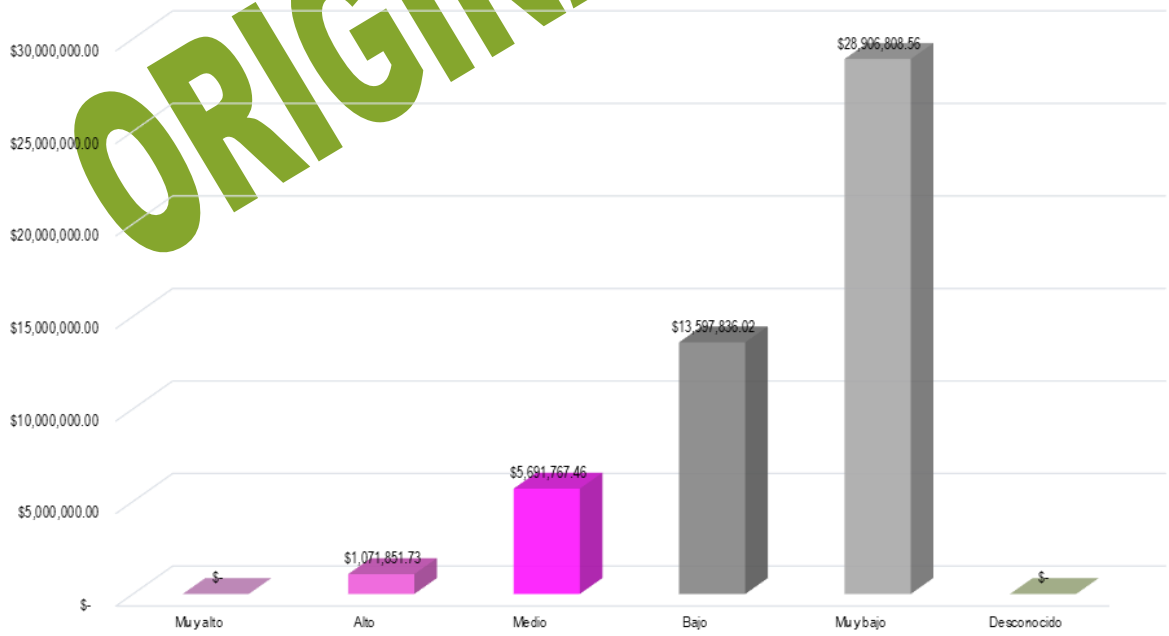

Fuente: Elaboración propia con datos obtenidos del cierre de ejercicio de 2025 entregado por el H. Ayuntamiento a través del SIMVER.

ORIGINAL ORFIS

Para el cumplimiento de los objetivos del FAISMUN, las obras y acciones se clasifican en rubros de inversión. En 2025 el municipio destinó $19,400,380.90 de este fondo para la realización de obras y/o acciones correspondientes al programa URBANIZACIÓN MUNICIPAL, lo cual significo el 39.38% del gasto total aplicado. La Gráfica Número 10 presenta los rubros de inversión en los que el municipio aplicó el recurso correspondiente al FAISMUN 2025.

Gráfica Número 10. Gasto realizado en Tres Valles por programa en 2025.

ORIGINAL ORFIS

Fuente: Elaboración propia con datos obtenidos del cierre de ejercicio de 2025 entregado por el H. Ayuntamiento a través del SIMVER.

Inversión de FAISMUN en Zonas de Atención prioritaria (ZAP)

Con base en el decreto de la Declaratoria de Zonas de Atención Prioritaria para el año 2025, emitido por la Secretaría de Bienestar y publicado en el DOF con fecha 25 de noviembre de 2023 y donde se asignaron las ZAP urbanas y rurales del municipio de Tres Valles, en las que de acuerdo a lo establecido en la normativa del FAISMUN, se deben invertir dichos recursos. Cabe mencionar que en las ZAP se encuentra, principalmente población con alto grado de pobreza y rezago social.

En la Gráfica Número 11 se muestra el gasto realizado en 2025 de acuerdo a la ZAP de las localidades donde se realizaron las obras y/o acciones, destaca que la mayoría del recurso proveniente del FAISMUN se ocupó en localidades con ZAP URBANO con un total de 68.84%.

Gráfica Número 11. Clasificación de acuerdo a la ZAP dónde se realizó el gasto de FAISMUN en 2025.

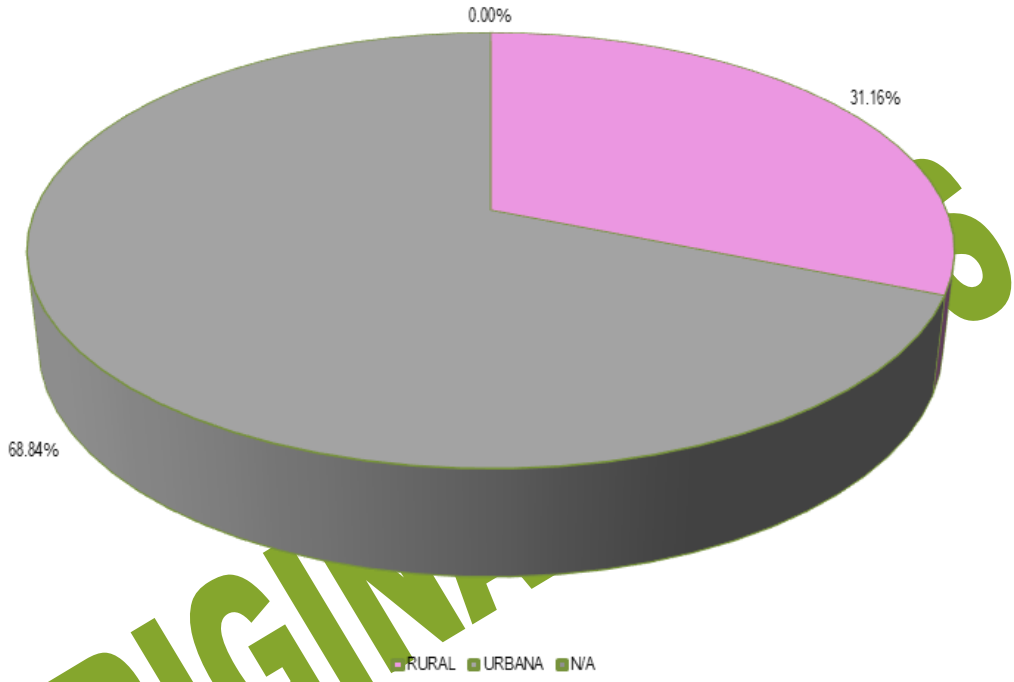

Fuente: Elaboración propia con datos obtenidos del cierre de ejercicio de 2025 entregado por el H. Ayuntamiento a través del SIMVER.

ORIGINALES

Fondo de Aportaciones para el Fortalecimiento de los Municipios y de las Demarcaciones Territoriales del Distrito Federal (FORTAMUNDF).

El gasto realizado en el municipio de Tres Valles con el recurso proveniente de FORTAMUNDF sumó un total de $43,049,011.92 con lo cual se realizaron 24 obras y acciones. El programa al que mayor recurso se le destinó fue FORTALECIMIENTO MUNICIPAL con un total de $18,921,638.60. En la Gráfica Número 12 se encuentra el gasto realizado con el recurso proveniente de FORTAMUNDF en Tres Valles.

Gráfica Número 12. Gasto realizado en Tres Valles con recurso proveniente de FORTAMUNDF en 2025.

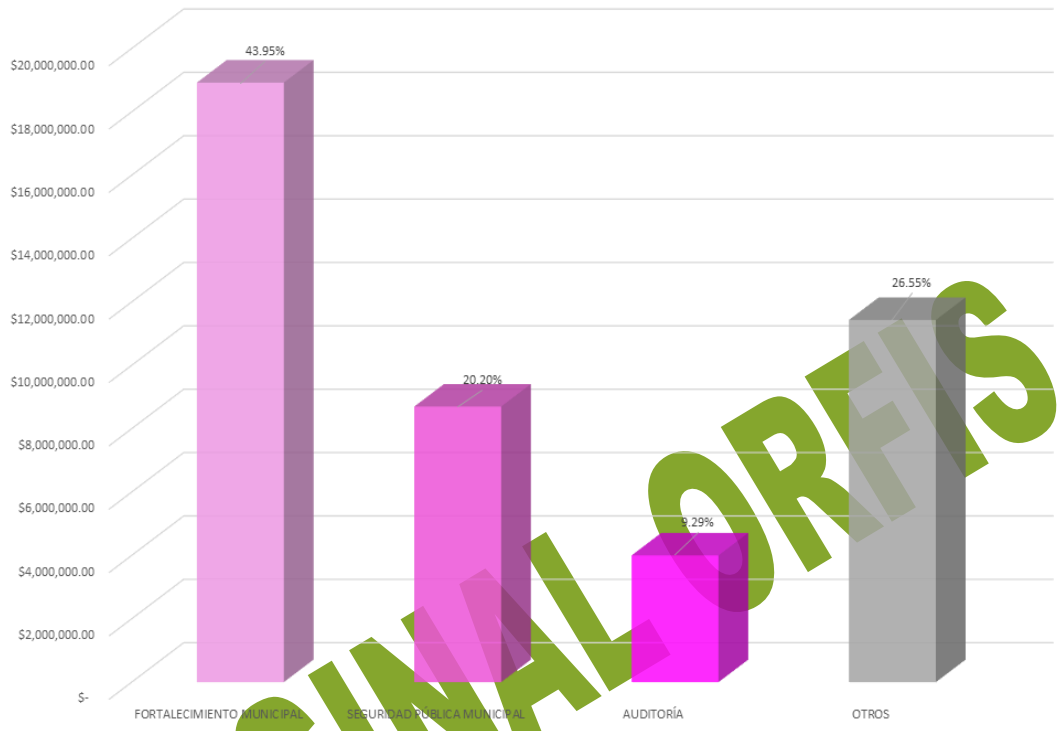

Fuente: Elaboración propia con datos obtenidos del cierre de ejercicio de 2025 entregado por el H. Ayuntamiento a través del SIMVER.

ORIGINAL ORFIS

Otros Fondos

En el ejercicio 2025, en Tres Valles además del gasto realizado con recurso proveniente de FAISMUN y FORTAMUNDF se realizaron 3 obras con recurso proveniente de otras 3 fuentes de financiamiento: FAISMUN 2024, FEFMPHT, INTFAISMUN; siendo URBANIZACIÓN MUNICIPAL el programa en el que mayor número de obras se realizaron, Gráfica Número 13.

Gráfica Número 13. Gasto de otras fuentes de financiamiento en el municipio de Tres Valles en 2025.

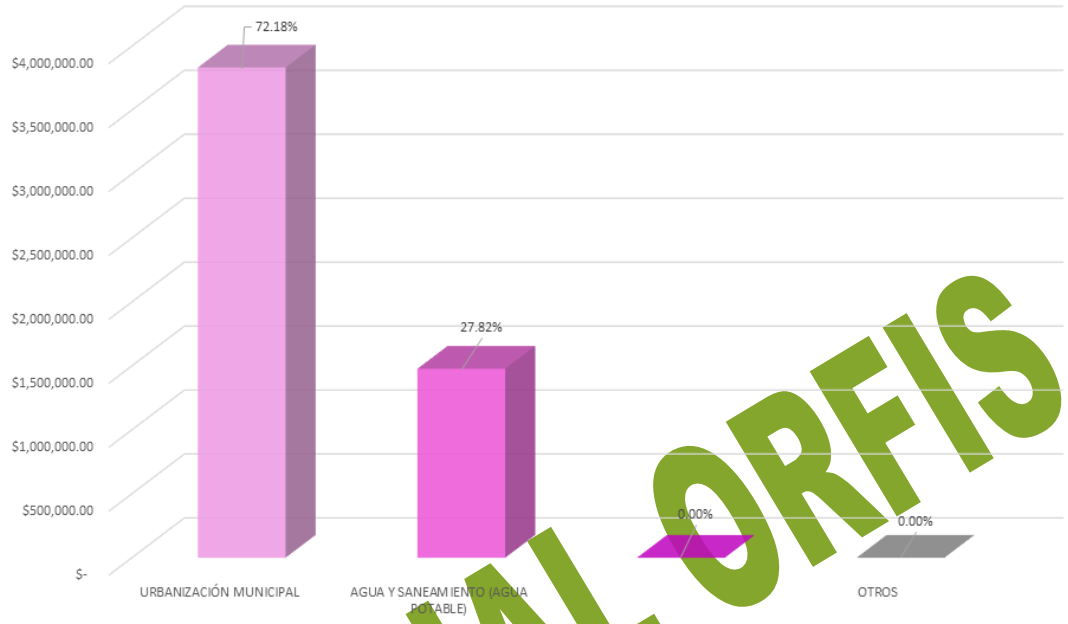

Fuente: Elaboración propia con datos obtenidos del cierre de ejercicio de 2025 entregado por el H. Ayuntamiento a través del SIMVER.

ORIGINAL ORFIS

TUXPAN

El municipio de Tuxpan está ubicado en la región Huasteca Baja del estado de Veracruz; por su distribución territorial ocupa el lugar número 17 de los 212 municipios del estado de Veracruz mismo que se encuentra integrado por 530 localidades, con 154,600 habitantes ocupa el lugar 8.

De acuerdo al último Censo de Población y Vivienda realizado por el INEGI, en 2020 la población de Tuxpan sumaba 154,600 habitantes, la cual estaba integrada por 80,405 de mujeres lo que equivale a 52.01% de la población y 74,195 de hombres, que representa el 47.99%. De los grupos quinquenales, el que mayor cantidad de población albergaba era el comprendido de 05-09 años, con un total de 7.93%.

Gráfica Número 1. Población de Tuxpan.

ORIGINAL ORFIS

Fuente: Elaboración propia con información de INEGI

La medición de la pobreza a nivel municipal con la información publicada por CONEVAL en 2020, se tiene que el 45.26% de la población de Tuxpan vivía en condiciones de pobreza: el 7.13% catalogado con pobreza extrema y el 38.12% con pobreza moderada; la población vulnerable alcanzó al 36.64% de la población la cual se integra por un 29.61% de población vulnerable por carencias sociales y un 7.03% vulnerables por ingresos; mientras que el 18.11% de la población de Tuxpan se contabilizó como no pobres.

Gráfica Número 2. Situación de pobreza en el municipio de Tuxpan.

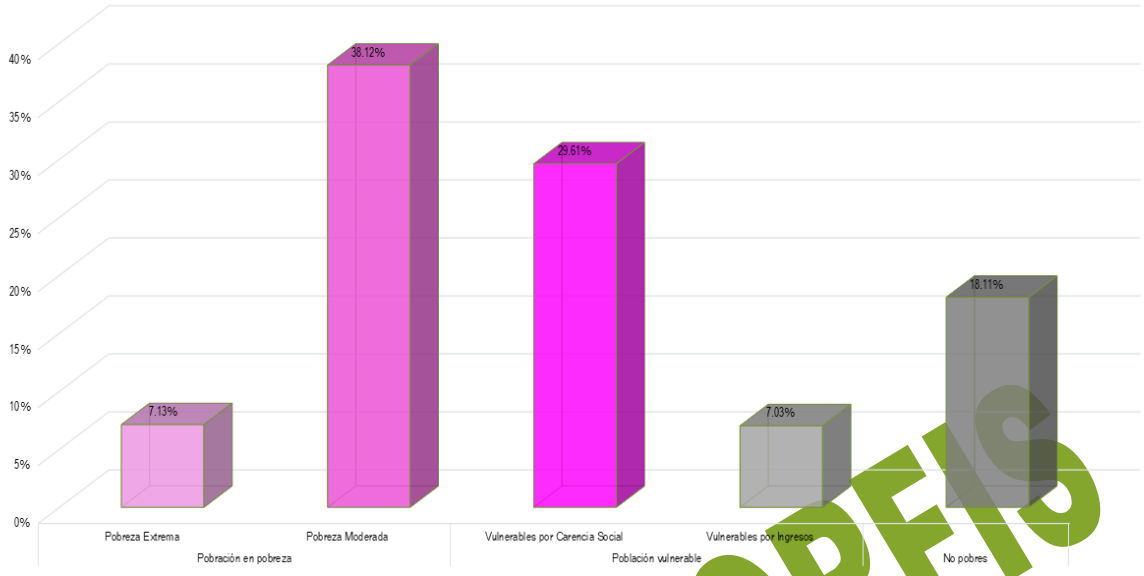

Fuente: Elaboración propia con datos de CONEVAL.

El Índice de Rezago Social emitido CONEVAL es un indicador del desarrollo social y está integrado por la medición de cuatro carencias sociales medidas en 11 variables, los resultados para Tuxpan, se presentan en el Gráfico Número 3. En dicho gráfico se muestra que en Viviendas que no disponen de agua entubada de la red pública el promedio de las carencias de Tuxpan se encuentran por encima de la media estatal.

Gráfica Número 3. Situación de pobreza en el municipio de Tuxpan.

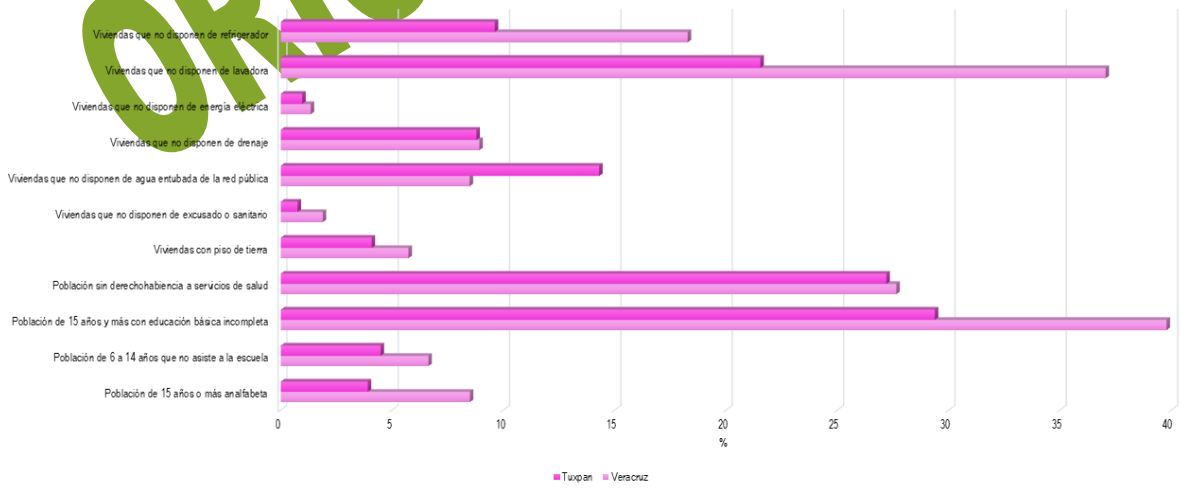

Fuente: Elaboración propia con datos de CONEVAL.

ORIGINAL ORFIS

Por las características de su población, el municipio de Tuxpan se clasifica como un municipio con grado de rezago social Muy bajo ocupando la posición 192 en el estado y la 1861 a nivel nacional.

La Gráfica Número 4 muestra la inversión en obras y acciones de Tuxpan en 2025 de acuerdo al grado de rezago social de la localidad dónde se invirtió dicho recurso. Se tiene que el 93.53% del gasto se aplicó en localidades con un grado de rezago social Bajo con un total de $ 284,563,015.58 en 69 obras.

Gráfica Número 4. Gasto realizado en 2025 respecto al grado de rezago de la localidad donde se realizó la obra o acción en Tuxpan.

Fuente: Elaboración propia con datos obtenidos de CONEVAL y del cierre de ejercicio de 2025 entregado por el H. Ayuntamiento a través del SIMVER.

ORIGINAL ORFIS

Índice y grado de marginación.

Con base en el Índice de marginación generado por CONAPO realizado en 2020, como una herramienta para medir las carencias sociales de la población de Tuxpan; el Gráfico Número 5 presenta el gasto que se realizó en este municipio de acuerdo al grado de marginación de la localidad en la que se ubicaron las obras y/o acciones. Para 2025 el 88.31% del gasto realizado fue ejecutado en localidades con un grado de marginación Muy bajo, al gastar un total de $268,680,635.90.

Gráfico Número 5. Gasto realizado en Tuxpan de acuerdo al grado de marginación dónde se realizó la obra y/o acción.

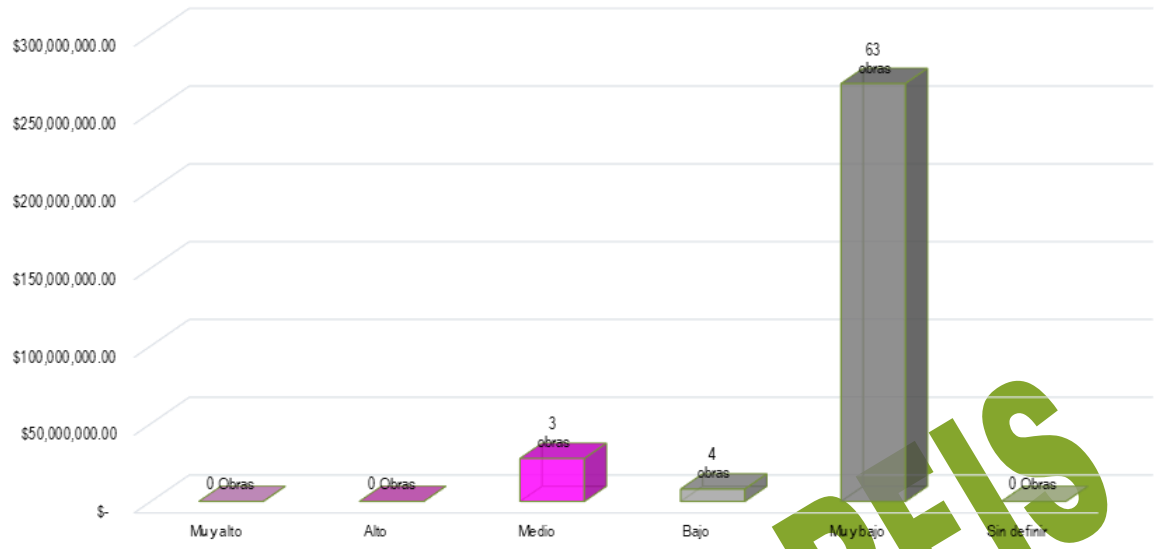

Fuente: Elaboración propia con datos obtenidos de CONEVAL y del cierre de ejercicio de 2025 entregado por el H. Ayuntamiento a través del SIMVER.

GASTO 2025

Derivado de la información presentada por el H. Ayuntamiento de Tuxpan a través de SIMVER, se tiene que en 2025 se realizaron 59 obras y 11 acciones en el municipio, siendo URBANIZACIÓN MUNICIPAL el programa al que mayor recurso se le destino con un total de $91,685,984.61.

Gráfico Número 6. Gasto realizado en Tuxpan por programa.

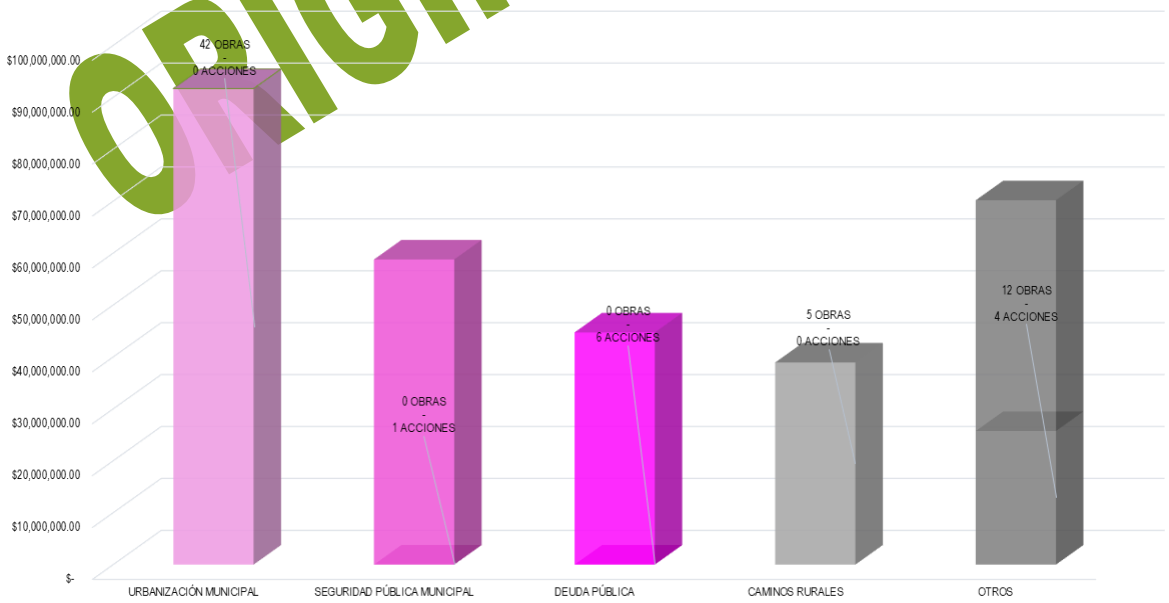

Fuente: Elaboración propia con datos obtenidos del cierre de ejercicio de 2025 entregado por el H. Ayuntamiento a través del SIMVER.

ORIGINAL ORFIS

Las obras y acciones ejecutadas en 2025 en Tuxpan se realizaron con el recurso proveniente de 9 fuentes de financiamiento. La fuente de financiamiento que contribuyó con más recurso en el gasto que se realizó en Tuxpan fue FAISMUN, al aportar $147,928,386.68. En la Gráfica Número 7 se presenta el gasto realizado en 2025 por fuente de financiamiento con las que se realizaron obras y acciones.

Gráfico Número 7. Gasto realizado en Tuxpan por fuente de financiamiento en 2025

Fuente: Elaboración propia con datos obtenidos del cierre de ejercicio de 2025 entregado por el H. Ayuntamiento a través del SIMVER.

ORIGINAL ORFIS

Fondo de Aportaciones para Infraestructura Social Municipal y de las Demarcaciones del Distrito Federal (FAISMUN)

Este fondo está destinado a la ejecución de obras y acciones que tengan un impacto directo en el combate a la pobreza y el rezago social de cada municipio. Para el ejercicio 2025 en Tuxpan se aplicó el gasto de este fondo por un monto $101,212,706.27 con el cual se realizaron 29 obras y acciones. De acuerdo al grado de rezago social de las localidades dónde se realizaron las obras y acciones se tiene que el gasto más representativo fue realizado en las que tienen un grado de rezago social BAJO, en ellas se invirtió un total de $81,513,087.4 en 28 obras, lo cual representa un 80.54% del total del gasto realizado con el FAISMUN en Tuxpan para 2025.

Gráfica Número 8. Gasto de FAISMUN de acuerdo al grado de rezago social de la localidad dónde se realizó el gasto.

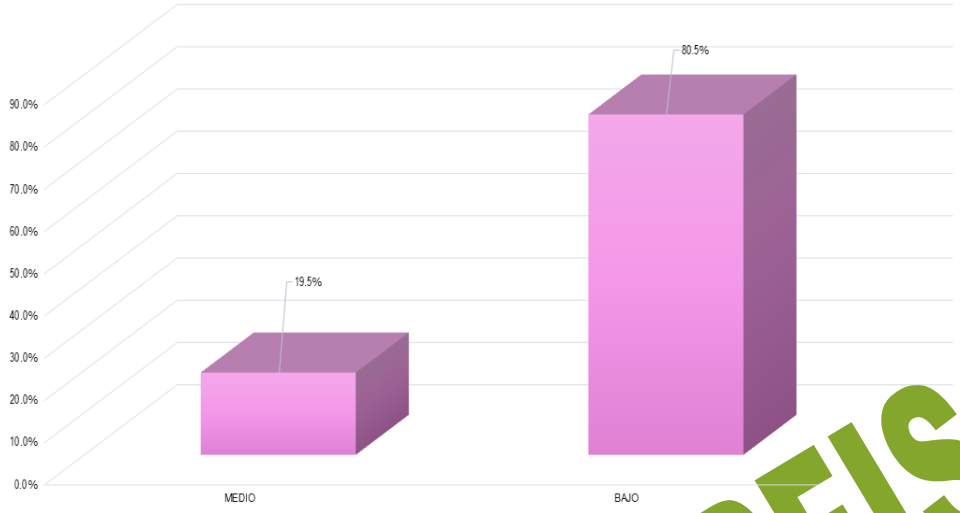

Fuente: Elaboración propia con datos obtenidos del cierre de ejercicio de 2025 entregado por el H. Ayuntamiento a través del SIMVER.

En la Gráfica Número 9 se encuentra el gasto que se realizó en Tuxpan de acuerdo al grado de marginación de las localidades donde se realizaron las obras y acciones del FAISMUN, en este gráfico destaca que el 71.57% del gasto del FAISMUN se realizó en localidades con un grado de marginación Muy bajo, en donde el gasto realizado ascendió a $72,436,738.32.

Gráfica Número 9. Gasto de FAISMUN de acuerdo al grado de marginación de la localidad dónde se realizó el gasto.

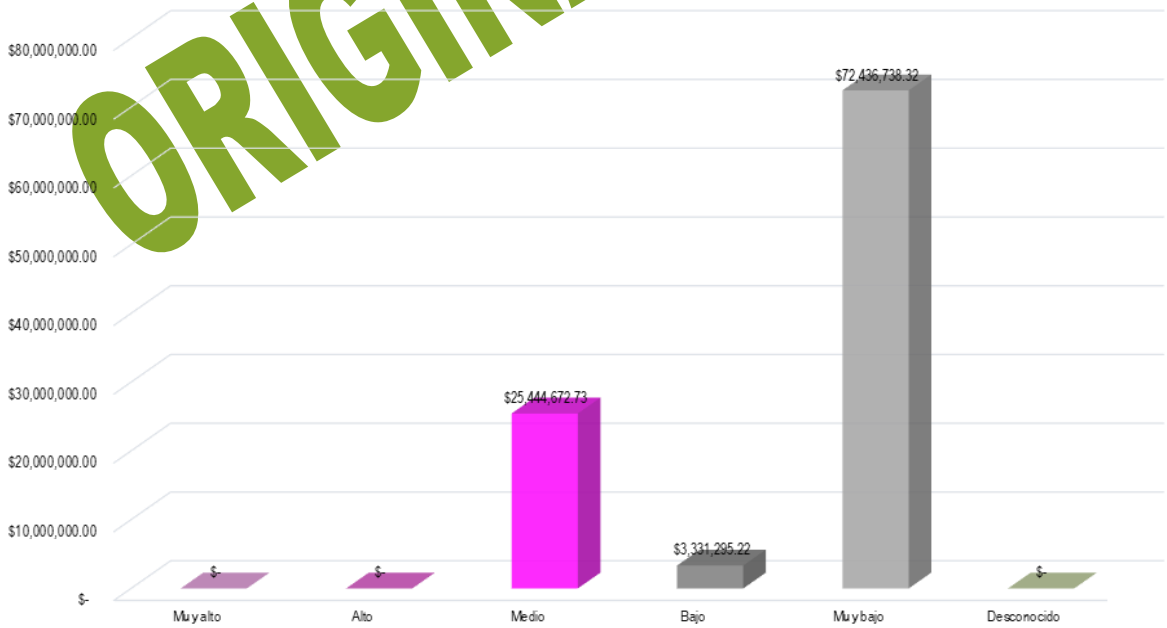

Fuente: Elaboración propia con datos obtenidos del cierre de ejercicio de 2025 entregado por el H. Ayuntamiento a través del SIMVER.

ORIGINAL ORFIS

Para el cumplimiento de los objetivos del FAISMUN, las obras y acciones se clasifican en rubros de inversión. En 2025 el municipio destinó $54,915,770.72 de este fondo para la realización de obras y/o acciones correspondientes al programa URBANIZACIÓN MUNICIPAL, lo cual significo el 54.26% del gasto total aplicado. La Gráfica Número 10 presenta los rubros de inversión en los que el municipio aplicó el recurso correspondiente al FAISMUN 2025.

Gráfica Número 10. Gasto realizado en Tuxpan por programa en 2025.

ORIGINAL ORFIS

Fuente: Elaboración propia con datos obtenidos del cierre de ejercicio de 2025 entregado por el H. Ayuntamiento a través del SIMVER.

Inversión de FAISMUN en Zonas de Atención prioritaria (ZAP)

Con base en el decreto de la Declaratoria de Zonas de Atención Prioritaria para el año 2025, emitido por la Secretaría de Bienestar y publicado en el DOF con fecha 25 de noviembre de 2023 y donde se asignaron las ZAP urbanas y rurales del municipio de Tuxpan, en las que de acuerdo a lo establecido en la normativa del FAISMUN, se deben invertir dichos recursos. Cabe mencionar que en las ZAP se encuentra, principalmente población con alto grado de pobreza y rezago social.

En la Gráfica Número 11 se muestra el gasto realizado en 2025 de acuerdo a la ZAP de las localidades donde se realizaron las obras y/o acciones, destaca que la mayoría del recurso proveniente del FAISMUN se ocupó en localidades con ZAP URBANO con un total de 58.24%.

Gráfica Número 11. Clasificación de acuerdo a la ZAP dónde se realizó el gasto de FAISMUN en 2025.

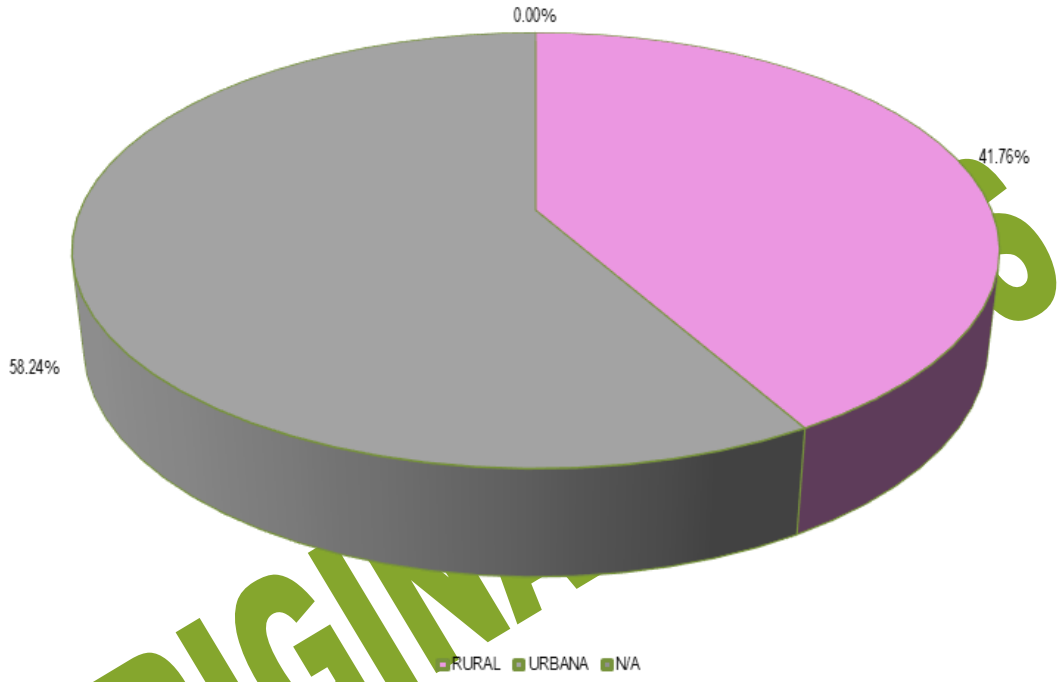

Fuente: Elaboración propia con datos obtenidos del cierre de ejercicio de 2025 entregado por el H. Ayuntamiento a través del SIMVER.

ORIGINAL

Fondo de Aportaciones para el Fortalecimiento de los Municipios y de las Demarcaciones Territoriales del Distrito Federal (FORTAMUNDF).

El gasto realizado en el municipio de Tuxpan con el recurso proveniente de FORTAMUNDF sumó un total de $147,928,386.68 con lo cual se realizaron 11 obras y acciones. El programa al que mayor recurso se le destinó fue SEGURIDAD PÚBLICA MUNICIPAL con un total de $58,762,796.49. En la Gráfica Número 12 se encuentra el gasto realizado con el recurso proveniente de FORTAMUNDF en Tuxpan.

Gráfica Número 12. Gasto realizado en Tuxpan con recurso proveniente de FORTAMUNDF en 2025.

Fuente: Elaboración propia con datos obtenidos del cierre de ejercicio de 2025 entregado por el H. Ayuntamiento a través del SIMVER.

ORIGINAL ORFIS

Otros Fondos

En el ejercicio 2025, en Tuxpan además del gasto realizado con recurso proveniente de FAISMUN y FORTAMUNDF se realizaron 30 obras con recurso proveniente de otras 7 fuentes de financiamiento: FAISMUN 2024, FEFMPHM, FEFMPHM 2024, FEFMPHT, FEFMPHT 2024, REM FEFMPHM 2023 2024, REM FEFMPHT 2023 2024; siendo URBANIZACIÓN MUNICIPAL el programa en el que mayor número de obras se realizaron, Gráfica Número 13.

Gráfica Número 13. Gasto de otras fuentes de financiamiento en el municipio de Tuxpan en 2025.

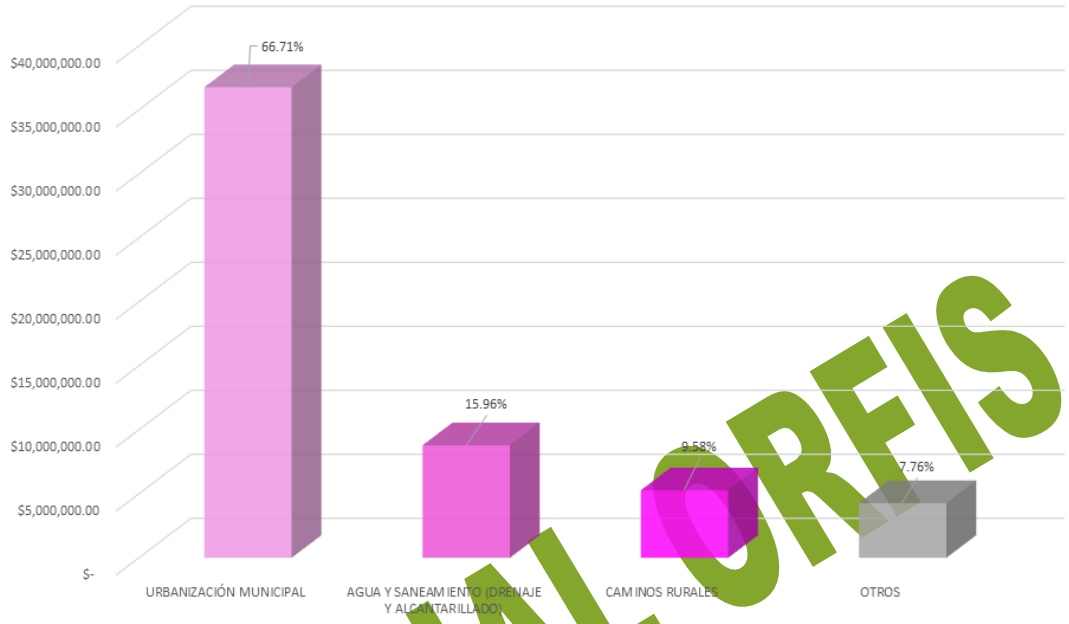

Fuente: Elaboración propia con datos obtenidos del cierre de ejercicio de 2025 entregado por el H. Ayuntamiento a través del SIMVER.

ORIGINAL ORFIS

TUXTILLA

El municipio de Tuxtilla está ubicado en la región Papaloapan del estado de Veracruz; por su distribución territorial ocupa el lugar número 178 de los 212 municipios del estado de Veracruz mismo que se encuentra integrado por 8 localidades, con 2,258 habitantes ocupa el lugar 210.

De acuerdo al último Censo de Población y Vivienda realizado por el INEGI, en 2020 la población de Tuxtilla sumaba 2,258 habitantes, la cual estaba integrada por 1,144 de mujeres lo que equivale a 50.66% de la población y 1,114 de hombres, que representa el 49.34%. De los grupos quinquenales, el que mayor cantidad de población albergaba era el comprendido de 75 años y más, con un total de 8.5%.

Gráfica Número 1. Población de Tuxtilla.

ORIGINAL ORFIS

Fuente: Elaboración propia con información de INEGI

La medición de la pobreza a nivel municipal con la información publicada por CONEVAL en 2020, se tiene que el 41.84% de la población de Tuxtilla vivía en condiciones de pobreza: el 5.16% catalogado con pobreza extrema y el 36.68% con pobreza moderada; la población vulnerable alcanzó al 39.96% de la población la cual se integra por un 30.62% de población vulnerable por carencias sociales y un 9.34% vulnerables por ingresos; mientras que el 18.20% de la población de Tuxtilla se contabilizó como no pobres.

Gráfica Número 2. Situación de pobreza en el municipio de Tuxtilla.

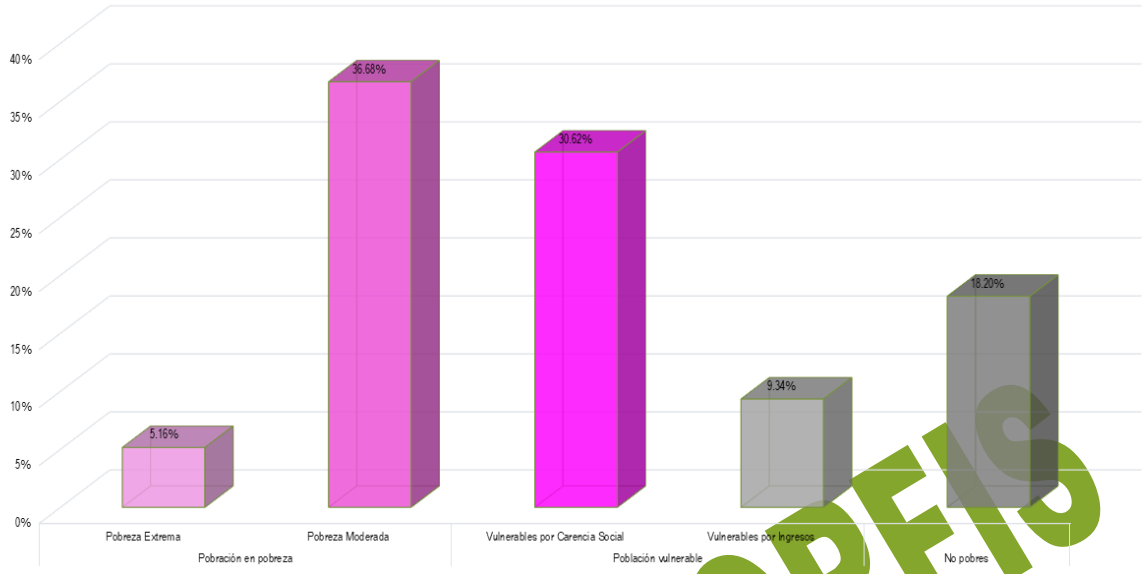

Fuente: Elaboración propia con datos de CONEVAL.

El Índice de Rezago Social emitido CONEVAL es un indicador del desarrollo social y está integrado por la medición de cuatro carencias sociales medidas en 11 variables, los resultados para Tuxtilla, se presentan en el Gráfico Número 3. En dicho gráfico se muestra que en Población de 15 años o más analfabeta; Población de 6 a 14 años que no asiste a la escuela; Población de 15 años y más con educación básica incompleta; Viviendas que no disponen de excusado o sanitario; y Viviendas que no disponen de agua entubada de la red pública el promedio de las carencias de Tuxtilla se encuentran por encima de la media estatal.

Gráfica Número 3. Situación de pobreza en el municipio de Tuxtilla.

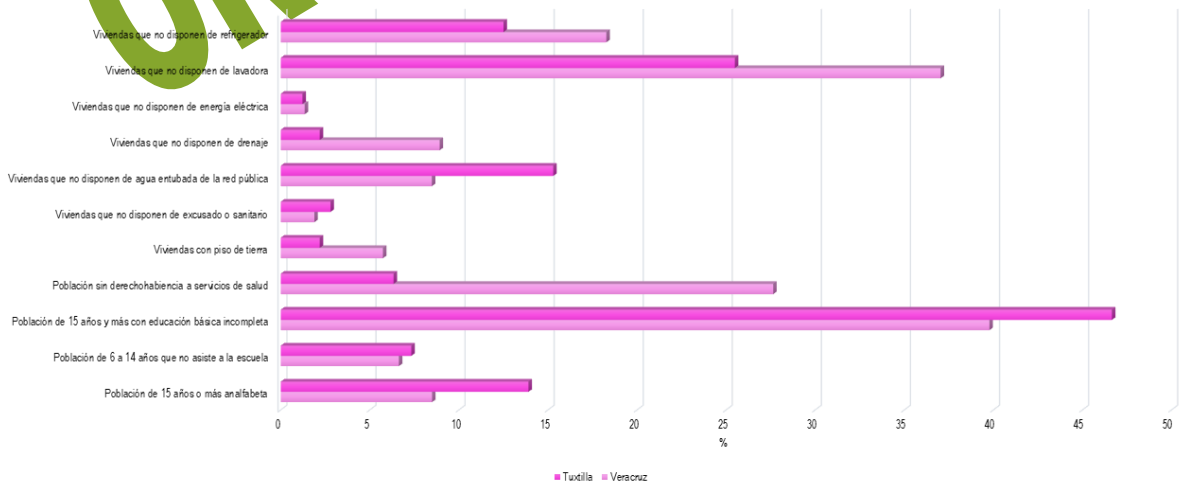

Fuente: Elaboración propia con datos de CONEVAL.

ORIGINAL ORFIS

Por las características de su población, el municipio de Tuxtilla se clasifica como un municipio con grado de rezago social Bajo ocupando la posición 135 en el estado y la 1224 a nivel nacional.

La Gráfica Número 4 muestra la inversión en obras y acciones de Tuxtilla en 2025 de acuerdo al grado de rezago social de la localidad dónde se invirtió dicho recurso. Se tiene que el 100.00% del gasto se aplicó en localidades con un grado de rezago social Bajo con un total de $ 8,474,760.37 en 17 obras.

Gráfica Número 4. Gasto realizado en 2025 respecto al grado de rezago de la localidad donde se realizó la obra o acción en Tuxtilla.

Fuente: Elaboración propia con datos obtenidos de CONEVAL y del cierre de ejercicio de 2025 entregado por el H. Ayuntamiento a través del SIMVER.

ORIGINAL ORFIS

Índice y grado de marginación.

Con base en el Índice de marginación generado por CONAPO realizado en 2020, como una herramienta para medir las carencias sociales de la población de Tuxtilla; el Gráfico Número 5 presenta el gasto que se realizó en este municipio de acuerdo al grado de marginación de la localidad en la que se ubicaron las obras y/o acciones. Para 2025 el 100.00% del gasto realizado fue ejecutado en localidades con un grado de marginación Bajo, al gastar un total de $8,474,760.37.

Gráfico Número 5. Gasto realizado en Tuxtilla de acuerdo al grado de marginación dónde se realizó la obra y/o acción.

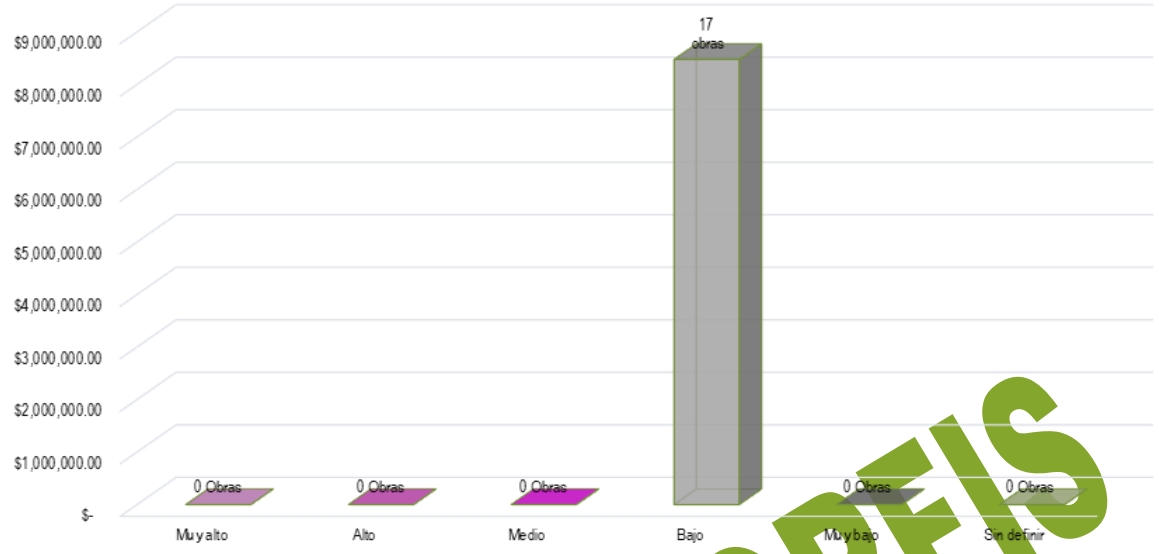

Fuente: Elaboración propia con datos obtenidos de CONEVAL y del cierre de ejercicio de 2025 entregado por el H. Ayuntamiento a través del SIMVER.

GASTO 2025

Derivado de la información presentada por el H. Ayuntamiento de Tuxtilla a través de SIMVER, se tiene que en 2025 se realizaron 6 obras y 11 acciones en el municipio, siendo INFRAESTRUCTURA PRODUCTIVA RURAL el programa al que mayor recurso se le destino con un total de $3,597,059.47.

Gráfico Número 6. Gasto realizado en Tuxtilla por programa.

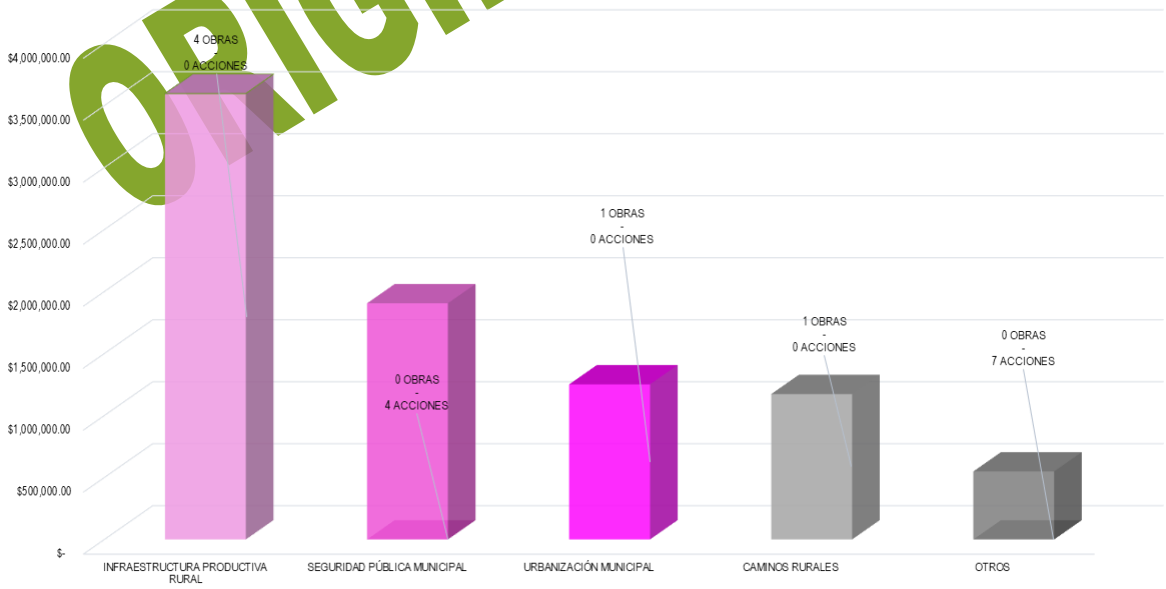

Fuente: Elaboración propia con datos obtenidos del cierre de ejercicio de 2025 entregado por el H. Ayuntamiento a través del SIMVER.

ORIGINAL ORFIS

Las obras y acciones ejecutadas en 2025 en Tuxtilla se realizaron con el recurso proveniente de 3 fuentes de financiamiento. La fuente de financiamiento que contribuyó con más recurso en el gasto que se realizó en Tuxtilla fue FAISMUN, al aportar $6,020,964.00. En la Gráfica Número 7 se presenta el gasto realizado en 2025 por fuente de financiamiento con las que se realizaron obras y acciones.

Gráfico Número 7. Gasto realizado en Tuxtilla por fuente de financiamiento en 2025

Fuente: Elaboración propia con datos obtenidos del cierre de ejercicio de 2025 entregado por el H. Ayuntamiento a través del SIMVER.

ORIGINAL ORFIS

Fondo de Aportaciones para Infraestructura Social Municipal y de las Demarcaciones del Distrito Federal (FAISMUN)

Este fondo está destinado a la ejecución de obras y acciones que tengan un impacto directo en el combate a la pobreza y el rezago social de cada municipio. Para el ejercicio 2025 en Tuxtilla se aplicó el gasto de este fondo por un monto $6,020,964.00 con el cual se realizaron 6 obras y acciones. De acuerdo al grado de rezago social de las localidades dónde se realizaron las obras y acciones se tiene que el gasto más representativo fue realizado en las que tienen un grado de rezago social BAJO, en ellas se invirtió un total de $6,020,964. en 6 obras, lo cual representa un 100.00% del total del gasto realizado con el FAISMUN en Tuxtilla para 2025.

Gráfica Número 8. Gasto de FAISMUN de acuerdo al grado de rezago social de la localidad dónde se realizó el gasto.

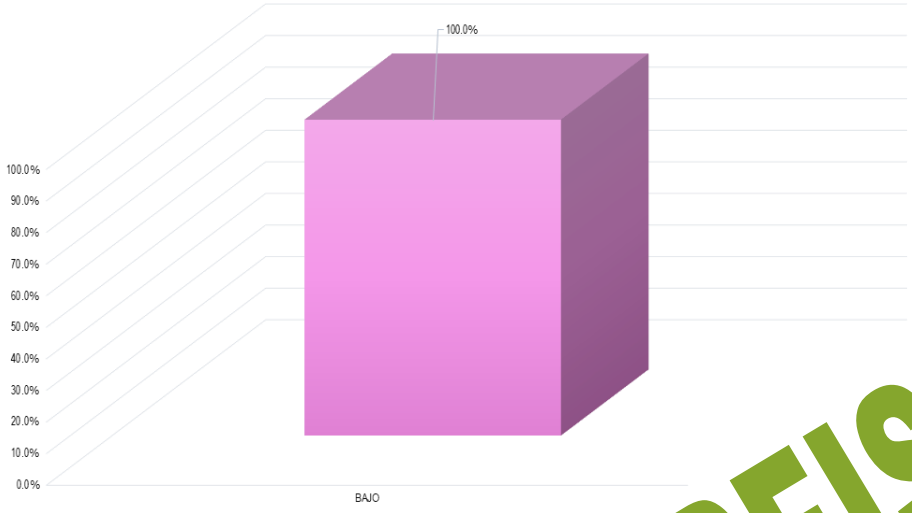

Fuente: Elaboración propia con datos obtenidos del cierre de ejercicio de 2025 entregado por el H. Ayuntamiento a través del SIMVER.

En la Gráfica Número 9 se encuentra el gasto que se realizó en Tuxtilla de acuerdo al grado de marginación de las localidades donde se realizaron las obras y acciones del FAISMUN, en este gráfico destaca que el 100.00% del gasto del FAISMUN se realizó en localidades con un grado de marginación Bajo, en donde el gasto realizado ascendió a $6,020,964.00.

Gráfica Número 9. Gasto de FAISMUN de acuerdo al grado de marginación de la localidad dónde se realizó el gasto.

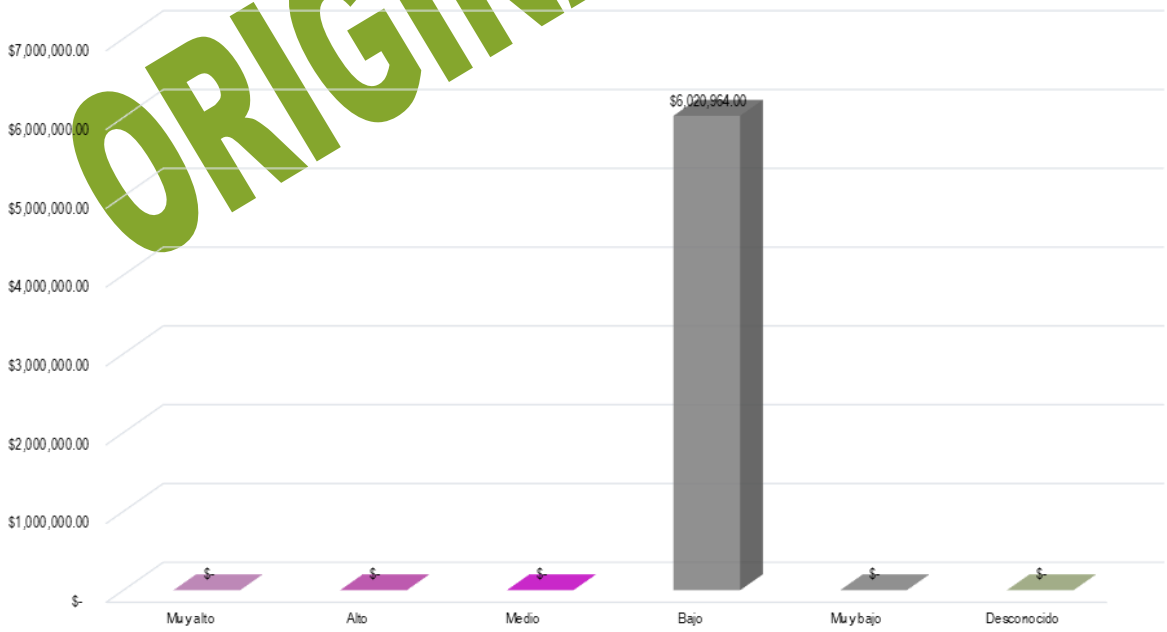

Fuente: Elaboración propia con datos obtenidos del cierre de ejercicio de 2025 entregado por el H. Ayuntamiento a través del SIMVER.

ORIGINAL ORFIS

Para el cumplimiento de los objetivos del FAISMUN, las obras y acciones se clasifican en rubros de inversión. En 2025 el municipio destinó $3,597,059.47 de este fondo para la realización de obras y/o acciones correspondientes al programa INFRAESTRUCTURA PRODUCTIVA RURAL, lo cual significo el 59.74% del gasto total aplicado. La Gráfica Número 10 presenta los rubros de inversión en los que el municipio aplicó el recurso correspondiente al FAISMUN 2025.

Gráfica Número 10. Gasto realizado en Tuxtilla por programa en 2025.

ORIGINAL ORFIS

Fuente: Elaboración propia con datos obtenidos del cierre de ejercicio de 2025 entregado por el H. Ayuntamiento a través del SIMVER.

Inversión de FAISMUN en Zonas de Atención prioritaria (ZAP)

Con base en el decreto de la Declaratoria de Zonas de Atención Prioritaria para el año 2025, emitido por la Secretaría de Bienestar y publicado en el DOF con fecha 25 de noviembre de 2023 y donde se asignaron las ZAP urbanas y rurales del municipio de Tuxtilla, en las que de acuerdo a lo establecido en la normativa del FAISMUN, se deben invertir dichos recursos. Cabe mencionar que en las ZAP se encuentra, principalmente población con alto grado de pobreza y rezago social.

En la Gráfica Número 11 se muestra el gasto realizado en 2025 de acuerdo a la ZAP de las localidades donde se realizaron las obras y/o acciones, destaca que la mayoría del recurso proveniente del FAISMUN se ocupó en localidades con ZAP URBANO con un total de 100.00%.

Gráfica Número 11. Clasificación de acuerdo a la ZAP dónde se realizó el gasto de FAISMUN en 2025.

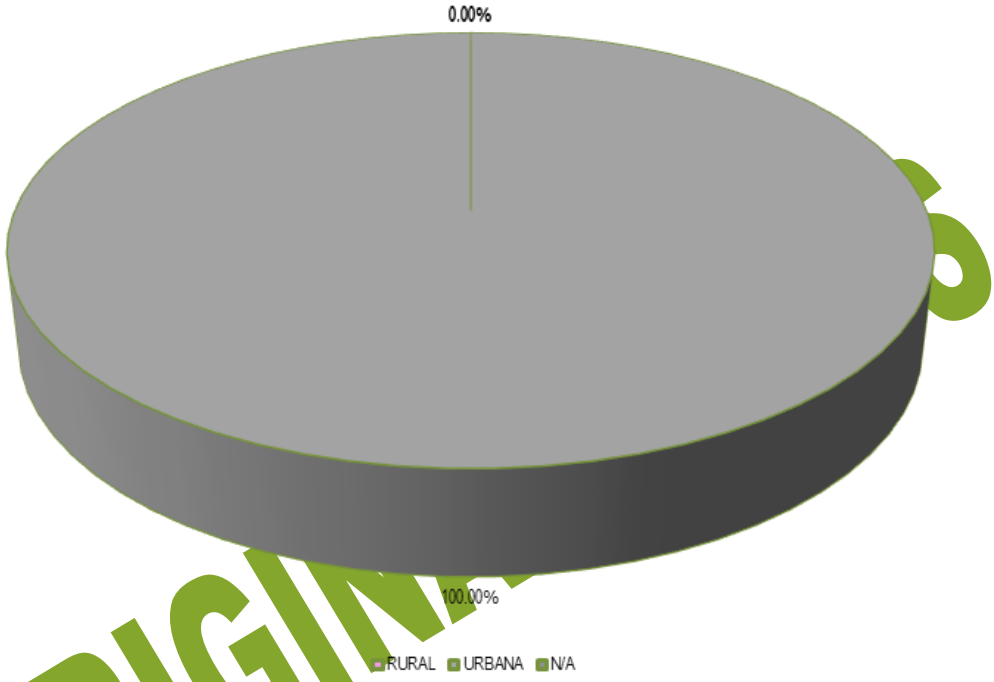

Fuente: Elaboración propia con datos obtenidos del cierre de ejercicio de 2025 entregado por el H. Ayuntamiento a través del SIMVER.

ORIGINAL

Fondo de Aportaciones para el Fortalecimiento de los Municipios y de las Demarcaciones Territoriales del Distrito Federal (FORTAMUNDF).

El gasto realizado en el municipio de Tuxtilla con el recurso proveniente de FORTAMUNDF sumó un total de $2,154,998.00 con lo cual se realizaron 8 obras y acciones. El programa al que mayor recurso se le destinó fue SEGURIDAD PÚBLICA MUNICIPAL con un total de $1,905,048.51. En la Gráfica Número 12 se encuentra el gasto realizado con el recurso proveniente de FORTAMUNDF en Tuxtilla.

Gráfica Número 12. Gasto realizado en Tuxtilla con recurso proveniente de FORTAMUNDF en 2025.

Fuente: Elaboración propia con datos obtenidos del cierre de ejercicio de 2025 entregado por el H. Ayuntamiento a través del SIMVER.

ORIGINAL ORFIS

Otros Fondos

En el ejercicio 2025, en Tuxtilla además del gasto realizado con recurso proveniente de FAISMUN y FORTAMUNDF se realizaron 3 obras con recurso proveniente de otra fuente de financiamiento: FEFMPHT; siendo FORTALECIMIENTO MUNICIPAL el programa en el que mayor número de obras se realizaron, Gráfica Número 13.

Gráfica Número 13. Gasto de otras fuentes de financiamiento en el municipio de Tuxtilla en 2025.

Fuente: Elaboración propia con datos obtenidos del cierre de ejercicio de 2025 entregado por el H. Ayuntamiento a través del SIMVER.

ORIGINAL ORFIS

ÚRSULO GALVÁN

El municipio de Úrsulo Galván está ubicado en la región Sotavento del estado de Veracruz; por su distribución territorial ocupa el lugar número 131 de los 212 municipios del estado de Veracruz mismo que se encuentra integrado por 55 localidades, con 30,097 habitantes ocupa el lugar 68.

De acuerdo al último Censo de Población y Vivienda realizado por el INEGI, en 2020 la población de Úrsulo Galván sumaba 30,097 habitantes, la cual estaba integrada por 15,629 de mujeres lo que equivale a 51.93% de la población y 14,468 de hombres, que representa el 48.07%. De los grupos quinquenales, el que mayor cantidad de población albergaba era el comprendido de 50-54 años, con un total de 7.7%.

Gráfica Número 1. Población de Úrsulo Galván.

ORIGINAL ORFIS

Fuente: Elaboración propia con información de INEGI

La medición de la pobreza a nivel municipal con la información publicada por CONEVAL en 2020, se tiene que el 39.36% de la población de Úrsulo Galván vivía en condiciones de pobreza: el 4.88% catalogado con pobreza extrema y el 34.49% con pobreza moderada; la población vulnerable alcanzó al 39.77% de la población la cual se integra por un 24.68% de población vulnerable por carencias sociales y un 15.09% vulnerables por ingresos; mientras que el 20.87% de la población de Úrsulo Galván se contabilizó como no pobres.

Gráfica Número 2. Situación de pobreza en el municipio de Úrsulo Galván.

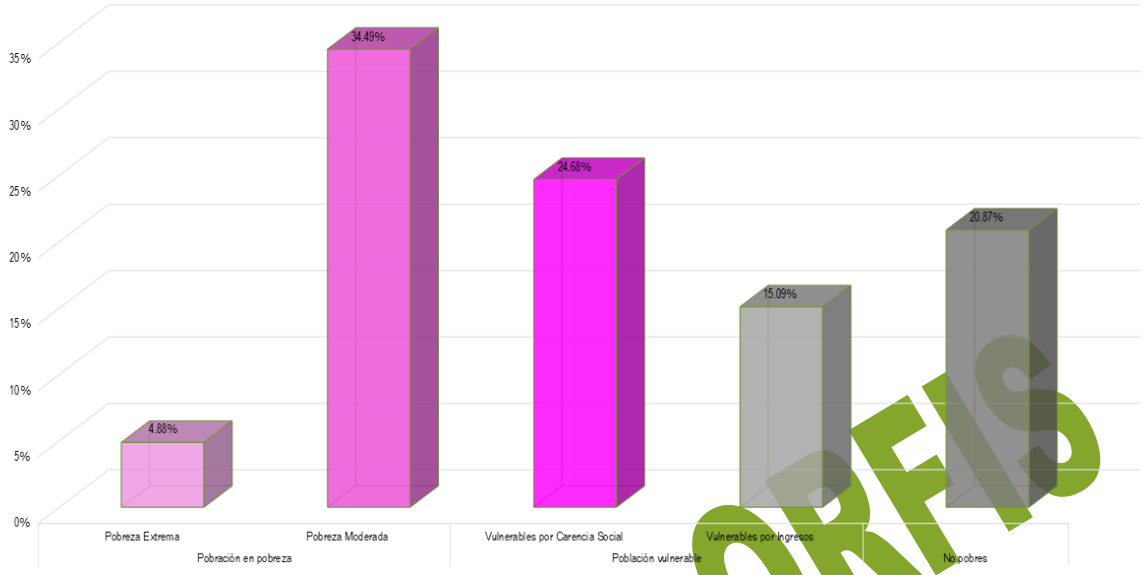

Fuente: Elaboración propia con datos de CONEVAL.

El Índice de Rezago Social emitido CONEVAL es un indicador del desarrollo social y está integrado por la medición de cuatro carencias sociales medidas en 11 variables, los resultados para Úrsulo Galván, se presentan en el Gráfico Número 3. En dicho gráfico se muestra que, en ningún indicador de desarrollo social, el promedio de las carencias de Úrsulo Galván se encuentra por encima de la media estatal.

Gráfica Número 3. Situación de pobreza en el municipio de Úrsulo Galván.

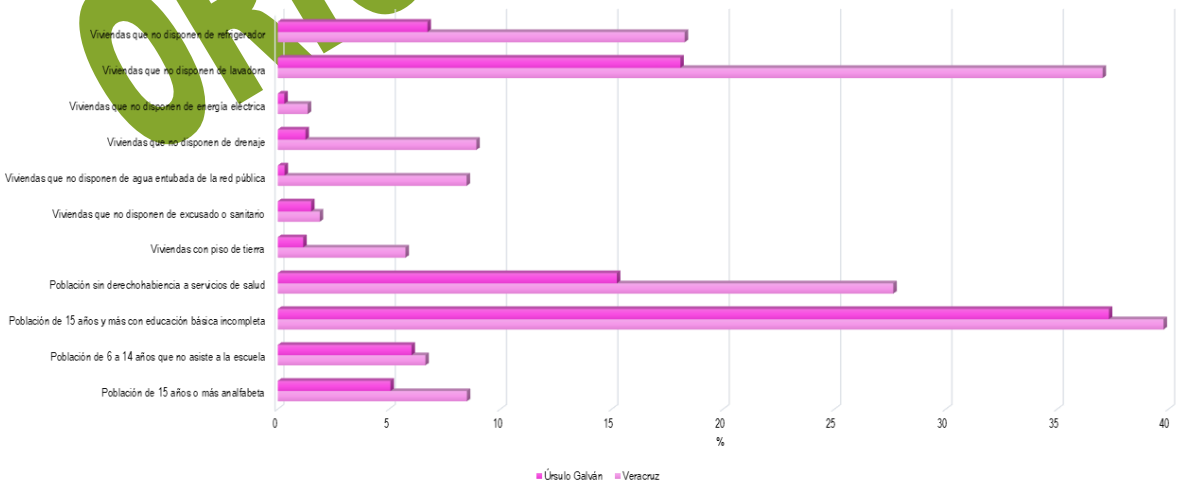

Fuente: Elaboración propia con datos de CONEVAL.

ORIGINAL ORFIS

Por las características de su población, el municipio de Úrsulo Galván se clasifica como un municipio con grado de rezago social Muy bajo ocupando la posición 200 en el estado y la 2072 a nivel nacional.

La Gráfica Número 4 muestra la inversión en obras y acciones de Úrsulo Galván en 2025 de acuerdo al grado de rezago social de la localidad dónde se invirtió dicho recurso. Se tiene que el 100.00% del gasto se aplicó en localidades con un grado de rezago social Bajo con un total de $ 45,962,978.57 en 46 obras.

Gráfica Número 4. Gasto realizado en 2025 respecto al grado de rezago de la localidad donde se realizó la obra o acción en Úrsulo Galván.

Fuente: Elaboración propia con datos obtenidos de CONEVAL y del cierre de ejercicio de 2025 entregado por el H. Ayuntamiento a través del SIMVER.

ORIGINAL ORFIS

Índice y grado de marginación.

Con base en el Índice de marginación generado por CONAPO realizado en 2020, como una herramienta para medir las carencias sociales de la población de Úrsulo Galván; el Gráfico Número 5 presenta el gasto que se realizó en este municipio de acuerdo al grado de marginación de la localidad en la que se ubicaron las obras y/o acciones. Para 2025 el 100.00% del gasto realizado fue ejecutado en localidades con un grado de marginación Muy bajo, al gastar un total de $45,962,978.57.

Gráfico Número 5. Gasto realizado en Úrsulo Galván de acuerdo al grado de marginación dónde se realizó la obra y/o acción.

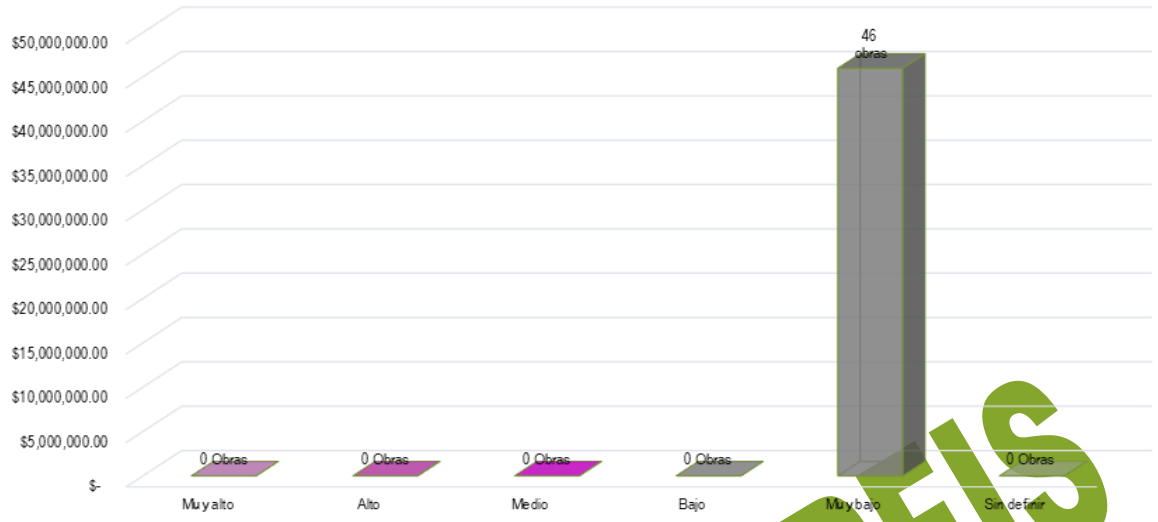

Fuente: Elaboración propia con datos obtenidos de CONEVAL y del cierre de ejercicio de 2025 entregado por el H. Ayuntamiento a través del SIMVER.

GASTO 2025

Derivado de la información presentada por el H. Ayuntamiento de Úrsulo Galván a través de SIMVER, se tiene que en 2025 se realizaron 17 obras y 29 acciones en el municipio, siendo DEUDA PÚBLICA el programa al que mayor recurso se le destino con un total de $17,006,786.72.

Gráfico Número 6. Gasto realizado en Úrsulo Galván por programa.

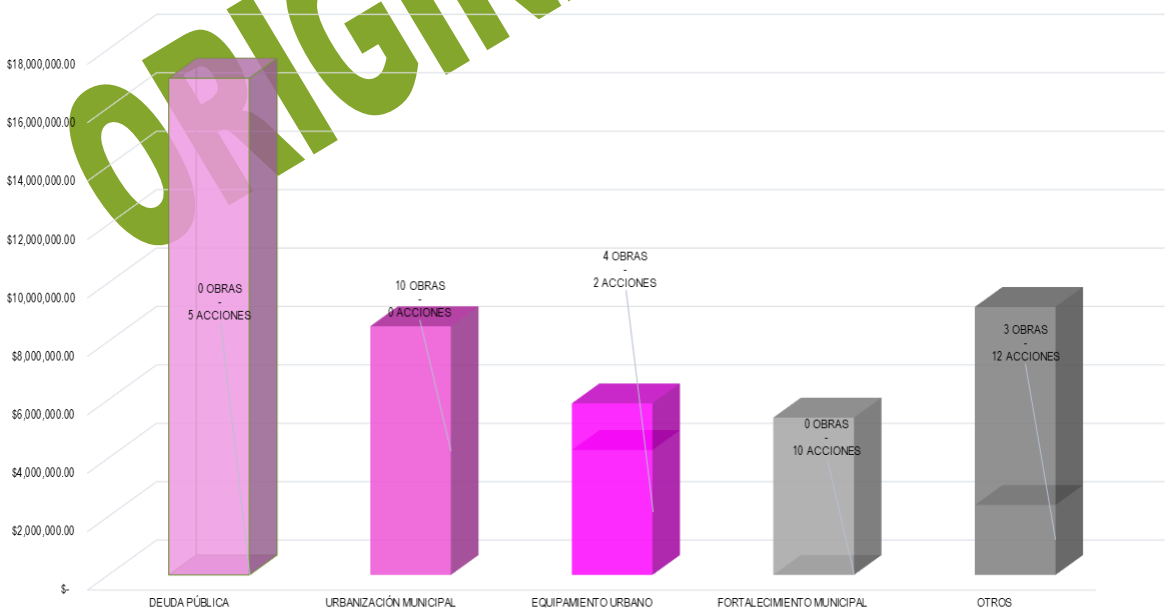

Fuente: Elaboración propia con datos obtenidos del cierre de ejercicio de 2025 entregado por el H. Ayuntamiento a través del SIMVER.

ORIGINAL ORFIS

Las obras y acciones ejecutadas en 2025 en Úrsulo Galván se realizaron con el recurso proveniente de 9 fuentes de financiamiento. La fuente de financiamiento que contribuyó con más recurso en el gasto que se realizó en Úrsulo Galván fue FAISMUN, al aportar $28,724,083.00. En la Gráfica Número 7 se presenta el gasto realizado en 2025 por fuente de financiamiento con las que se realizaron obras y acciones.

Gráfico Número 7. Gasto realizado en Úrsulo Galván por fuente de financiamiento en 2025

Fuente: Elaboración propia con datos obtenidos del cierre de ejercicio de 2025 entregado por el H. Ayuntamiento a través del SIMVER.

ORIGINAL ORFIS

Fondo de Aportaciones para Infraestructura Social Municipal y de las Demarcaciones del Distrito Federal (FAISMUN)

Este fondo está destinado a la ejecución de obras y acciones que tengan un impacto directo en el combate a la pobreza y el rezago social de cada municipio. Para el ejercicio 2025 en Úrsulo Galván se aplicó el gasto de este fondo por un monto $15,603,456.05 con el cual se realizaron 11 obras y acciones. De acuerdo al grado de rezago social de las localidades dónde se realizaron las obras y acciones se tiene que el gasto más representativo fue realizado en las que tienen un grado de rezago social BAJO, en ellas se invirtió un total de $15,603,456.05 en 11 obras, lo cual representa un 100.00% del total del gasto realizado con el FAISMUN en Úrsulo Galván para 2025.

Gráfica Número 8. Gasto de FAISMUN de acuerdo al grado de rezago social de la localidad dónde se realizó el gasto.

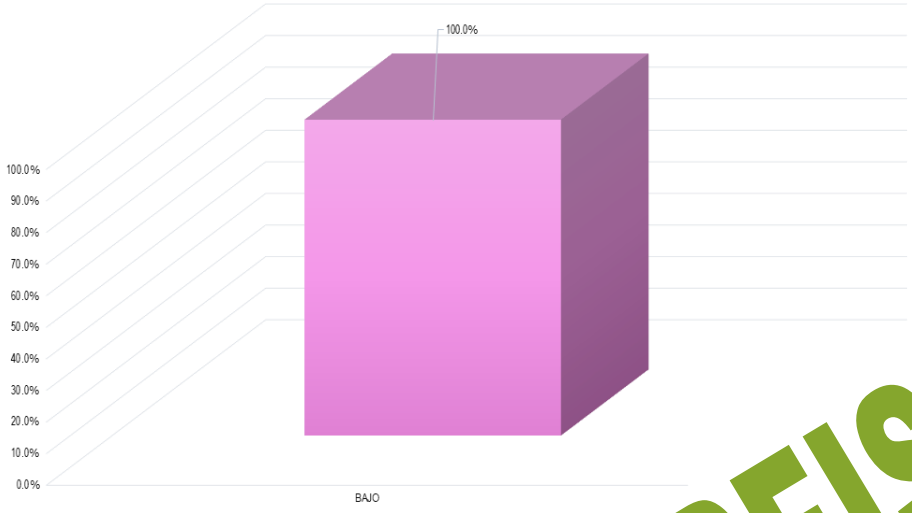

Fuente: Elaboración propia con datos obtenidos del cierre de ejercicio de 2025 entregado por el H. Ayuntamiento a través del SIMVER.

En la Gráfica Número 9 se encuentra el gasto que se realizó en Úrsulo Galván de acuerdo al grado de marginación de las localidades donde se realizaron las obras y acciones del FAISMUN, en este gráfico destaca que el 100.00% del gasto del FAISMUN se realizó en localidades con un grado de marginación Muy bajo, en donde el gasto realizado ascendió a $15,603,456.05.

Gráfica Número 9. Gasto de FAISMUN de acuerdo al grado de marginación de la localidad dónde se realizó el gasto.

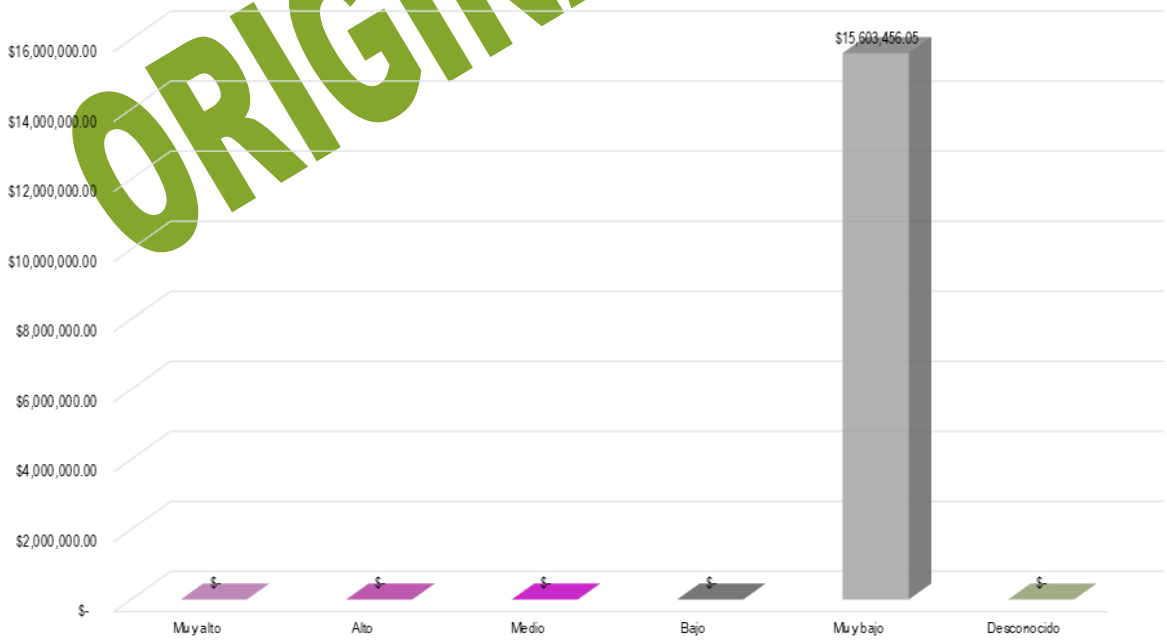

Fuente: Elaboración propia con datos obtenidos del cierre de ejercicio de 2025 entregado por el H. Ayuntamiento a través del SIMVER.

ORIGINAL ORFIS

Para el cumplimiento de los objetivos del FAISMUN, las obras y acciones se clasifican en rubros de inversión. En 2025 el municipio destinó $7,297,804.21 de este fondo para la realización de obras y/o acciones correspondientes al programa URBANIZACIÓN MUNICIPAL, lo cual significo el 46.77% del gasto total aplicado. La Gráfica Número 10 presenta los rubros de inversión en los que el municipio aplicó el recurso correspondiente al FAISMUN 2025.

Gráfica Número 10. Gasto realizado en Úrsulo Galván por programa en 2025.

ORIGINAL ORFIS

Fuente: Elaboración propia con datos obtenidos del cierre de ejercicio de 2025 entregado por el H. Ayuntamiento a través del SIMVER.

Inversión de FAISMUN en Zonas de Atención prioritaria (ZAP)

Con base en el decreto de la Declaratoria de Zonas de Atención Prioritaria para el año 2025, emitido por la Secretaría de Bienestar y publicado en el DOF con fecha 25 de noviembre de 2023 y donde se asignaron las ZAP urbanas y rurales del municipio de Úrsulo Galván, en las que de acuerdo a lo establecido en la normativa del FAISMUN, se deben invertir dichos recursos. Cabe mencionar que en las ZAP se encuentra, principalmente población con alto grado de pobreza y rezago social.

En la Gráfica Número 11 se muestra el gasto realizado en 2025 de acuerdo a la ZAP de las localidades donde se realizaron las obras y/o acciones, destaca que la mayoría del recurso proveniente del FAISMUN se ocupó en localidades con ZAP NO APLICA con un total de 100.00%.

Gráfica Número 11. Clasificación de acuerdo a la ZAP dónde se realizó el gasto de FAISMUN en 2025.

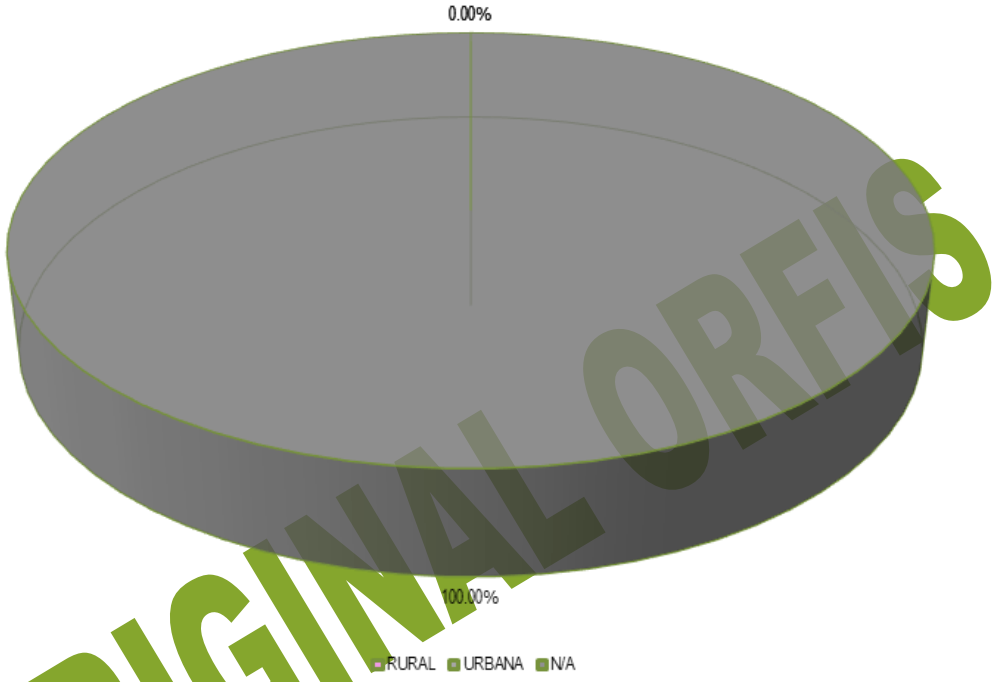

Fuente: Elaboración propia con datos obtenidos del cierre de ejercicio de 2025 entregado por el H. Ayuntamiento a través del SIMVER.

ORIGINAL ORFIS

Fondo de Aportaciones para el Fortalecimiento de los Municipios y de las Demarcaciones Territoriales del Distrito Federal (FORTAMUNDF).

El gasto realizado en el municipio de Úrsulo Galván con el recurso proveniente de FORTAMUNDF sumó un total de $28,724,083.00 con lo cual se realizaron 24 obras y acciones. El programa al que mayor recurso se le destinó fue DEUDA PÚBLICA con un total de $13,777,719.02. En la Gráfica Número 12 se encuentra el gasto realizado con el recurso proveniente de FORTAMUNDF en Úrsulo Galván.

Gráfica Número 12. Gasto realizado en Úrsulo Galván con recurso proveniente de FORTAMUNDF en 2025.

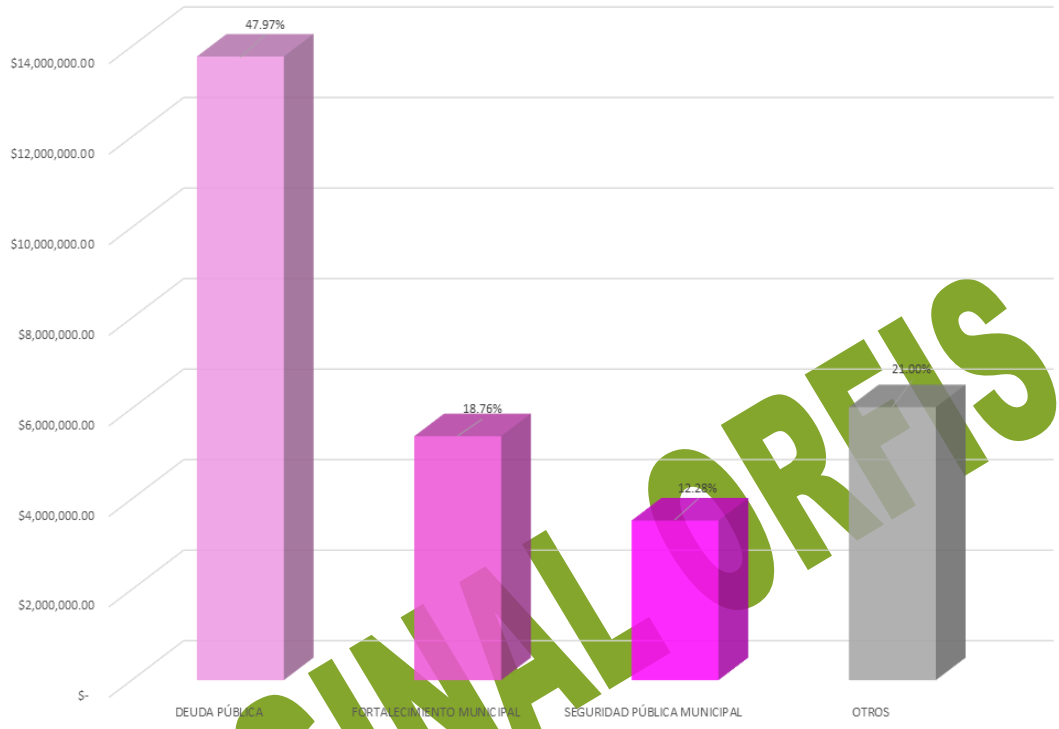

Fuente: Elaboración propia con datos obtenidos del cierre de ejercicio de 2025 entregado por el H. Ayuntamiento a través del SIMVER.

ORIGINAL ORFIS

Otros Fondos

En el ejercicio 2025, en Úrsulo Galván además del gasto realizado con recurso proveniente de FAISMUN y FORTAMUNDF se realizó 5 obras con recurso proveniente de otras 7 fuentes de financiamiento: FAISMUN 2024, FEFMPHM, FEFMPHM 2024, FORTAMUNDF 2024, INTFAISMUN, INTFORTAMUN, SUBSIDIO SEFIPLAN 2024; siendo CAMINOS RURALES el programa en el que mayor número de obras se realizaron, Gráfica Número 13.

Gráfica Número 13. Gasto de otras fuentes de financiamiento en el municipio de Úrsulo Galván en 2025.

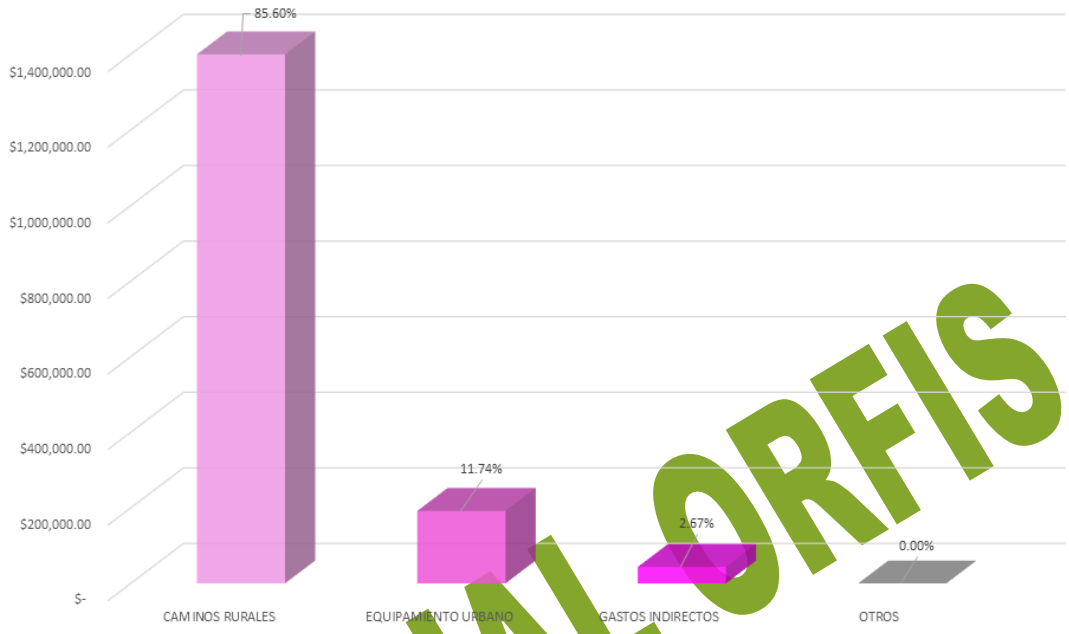

Fuente: Elaboración propia con datos obtenidos del cierre de ejercicio de 2025 entregado por el H. Ayuntamiento a través del SIMVER.

ORIGINAL ORFIS

UXPANAPA

El municipio de Uxpanapa está ubicado en la región Olmeca del estado de Veracruz; por su distribución territorial ocupa el lugar número 5 de los 212 municipios del estado de Veracruz mismo que se encuentra integrado por 213 localidades, con 30,891 habitantes ocupa el lugar 66.

De acuerdo al último Censo de Población y Vivienda realizado por el INEGI, en 2020 la población de Uxpanapa sumaba 30,891 habitantes, la cual estaba integrada por 15,451 de mujeres lo que equivale a 50.02% de la población y 15,440 de hombres, que representa el 49.98%. De los grupos quinquenales, el que mayor cantidad de población albergaba era el comprendido de 00-04 años, con un total de 11.36%.

Gráfica Número 1. Población de Uxpanapa.

ORIGINAL ORFIS

Fuente: Elaboración propia con información de INEGI

La medición de la pobreza a nivel municipal con la información publicada por CONEVAL en 2020, se tiene que el 83.20% de la población de Uxpanapa vivía en condiciones de pobreza: el 30.70% catalogado con pobreza extrema y el 52.50% con pobreza moderada; la población vulnerable alcanzó al 16.22% de la población la cual se integra por un 15.93% de población vulnerable por carencias sociales y un 0.29% vulnerables por ingresos; mientras que el 0.58% de la población de Uxpanapa se contabilizó como no pobres.

Gráfica Número 2. Situación de pobreza en el municipio de Uxpanapa.

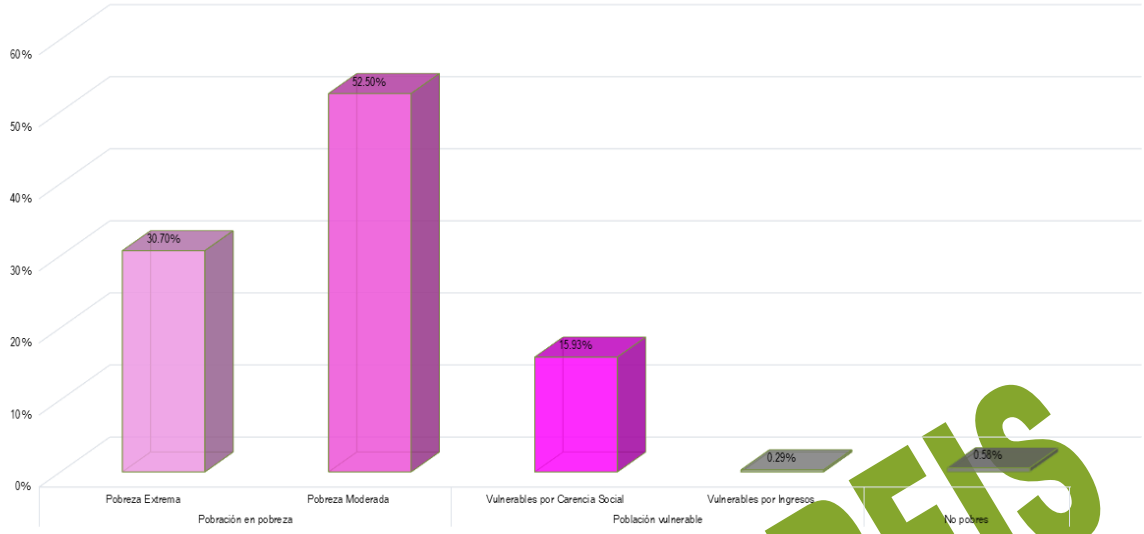

Fuente: Elaboración propia con datos de CONEVAL.

El Índice de Rezago Social emitido CONEVAL es un indicador del desarrollo social y está integrado por la medición de cuatro carencias sociales medidas en 11 variables, los resultados para Uxpanapa, se presentan en el Gráfico Número 3. En dicho gráfico se muestra que en Población de 15 años o más analfabeta; Población de 15 años y más con educación básica incompleta; Viviendas con piso de tierra; Viviendas que no disponen de excusado o sanitario; Viviendas que no disponen de drenaje; Viviendas que no disponen de energía eléctrica; Viviendas que no disponen de lavadora; y Viviendas que no disponen de refrigerador el promedio de las carencias de Uxpanapa se encuentran por encima de la media estatal.

Gráfica Número 3. Situación de pobreza en el municipio de Uxpanapa.

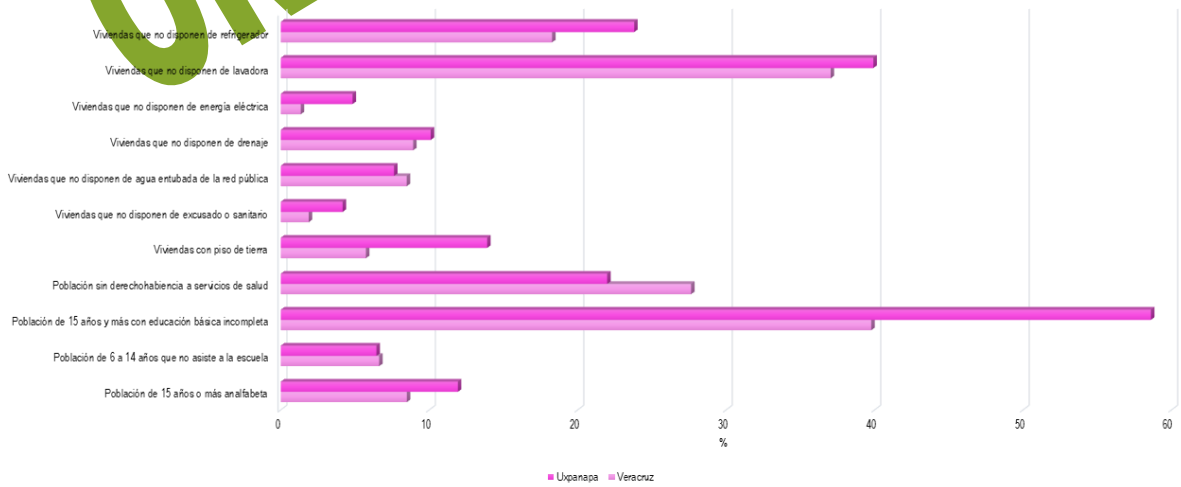

Fuente: Elaboración propia con datos de CONEVAL.

ORIGINAL ORFIS

Por las características de su población, el municipio de Uxpanapa se clasifica como un municipio con grado de rezago social Medio ocupando la posición 72 en el estado y la 684 a nivel nacional.

La Gráfica Número 4 muestra la inversión en obras y acciones de Uxpanapa en 2025 de acuerdo al grado de rezago social de la localidad dónde se invirtió dicho recurso. Se tiene que el 84.29% del gasto se aplicó en localidades con un grado de rezago social Bajo con un total de $ 88,876,306.32 en 51 obras.

Gráfica Número 4. Gasto realizado en 2025 respecto al grado de rezago de la localidad donde se realizó la obra o acción en Uxpanapa.

Fuente: Elaboración propia con datos obtenidos de CONEVAL y del cierre de ejercicio de 2025 entregado por el H. Ayuntamiento a través del SIMVER.

ORIGINAL ORFIS

Índice y grado de marginación.

Con base en el Índice de marginación generado por CONAPO realizado en 2020, como una herramienta para medir las carencias sociales de la población de Uxpanapa; el Gráfico Número 5 presenta el gasto que se realizó en este municipio de acuerdo al grado de marginación de la localidad en la que se ubicaron las obras y/o acciones. Para 2025 el 79.17% del gasto realizado fue ejecutado en localidades con un grado de marginación Bajo, al gastar un total de $83,481,210.32.

Gráfico Número 5. Gasto realizado en Uxpanapa de acuerdo al grado de marginación dónde se realizó la obra y/o acción.

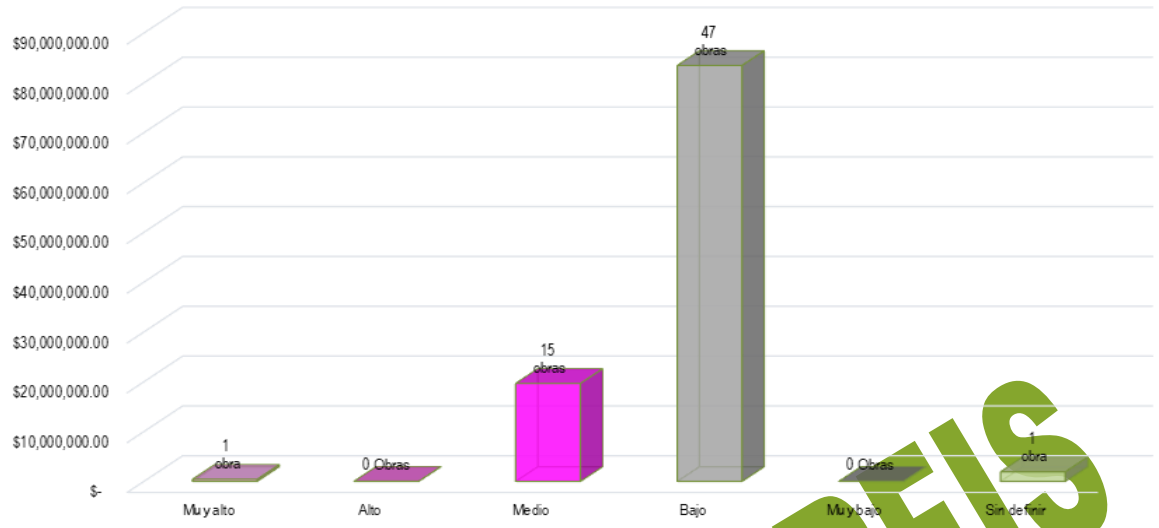

Fuente: Elaboración propia con datos obtenidos de CONEVAL y del cierre de ejercicio de 2025 entregado por el H. Ayuntamiento a través del SIMVER.

GASTO 2025

Derivado de la información presentada por el H. Ayuntamiento de Uxpanapa a través de SIMVER, se tiene que en 2025 se realizaron 43 obras y 21 acciones en el municipio, siendo CAMINOS RURALES el programa al que mayor recurso se le destino con un total de $28,934,966.00.

Gráfico Número 6. Gasto realizado en Uxpanapa por programa.

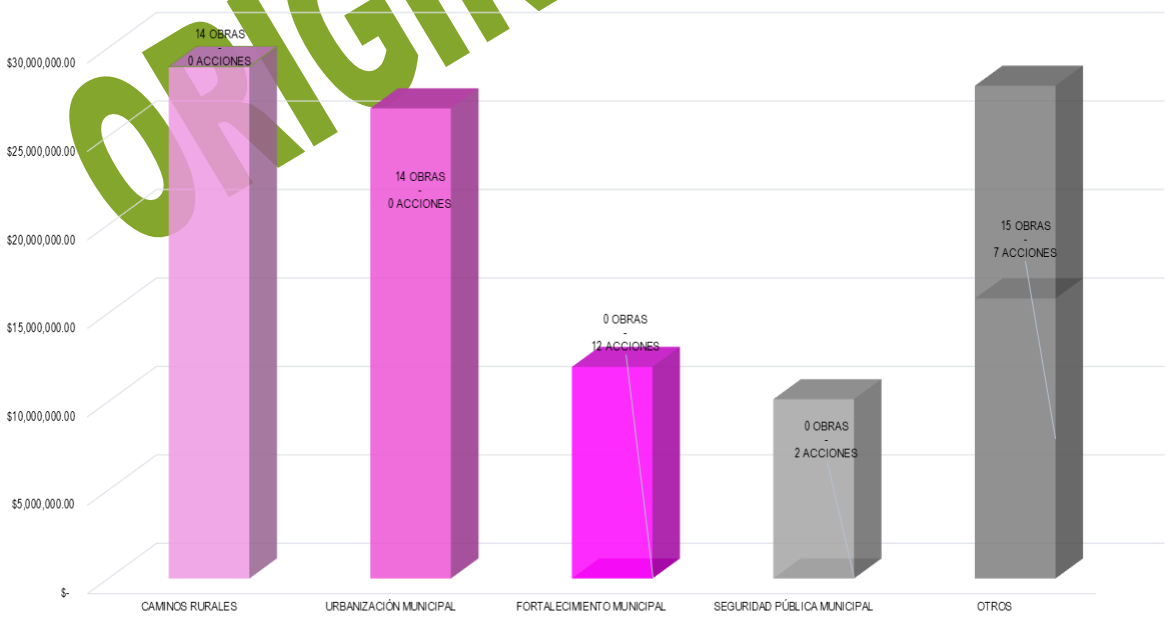

Fuente: Elaboración propia con datos obtenidos del cierre de ejercicio de 2025 entregado por el H. Ayuntamiento a través del SIMVER.

ORIGINAL ORFIS

Las obras y acciones ejecutadas en 2025 en Uxpanapa se realizaron con el recurso proveniente de 6 fuentes de financiamiento. La fuente de financiamiento que contribuyó con más recurso en el gasto que se realizó en Uxpanapa fue FAISMUN, al aportar $66,300,293.00. En la Gráfica Número 7 se presenta el gasto realizado en 2025 por fuente de financiamiento con las que se realizaron obras y acciones.

Gráfico Número 7. Gasto realizado en Uxpanapa por fuente de financiamiento en 2025

Fuente: Elaboración propia con datos obtenidos del cierre de ejercicio de 2025 entregado por el H. Ayuntamiento a través del SIMVER.

ORIGINAL ORFIS

Fondo de Aportaciones para Infraestructura Social Municipal y de las Demarcaciones del Distrito Federal (FAISMUN)

Este fondo está destinado a la ejecución de obras y acciones que tengan un impacto directo en el combate a la pobreza y el rezago social de cada municipio. Para el ejercicio 2025 en Uxpanapa se aplicó el gasto de este fondo por un monto $66,300,293.00 con el cual se realizaron 30 obras y acciones. De acuerdo al grado de rezago social de las localidades dónde se realizaron las obras y acciones se tiene que el gasto más representativo fue realizado en las que tienen un grado de rezago social BAJO, en ellas se invirtió un total de $51,387,537. en 21 obras, lo cual representa un 77.51% del total del gasto realizado con el FAISMUN en Uxpanapa para 2025.

Gráfica Número 8. Gasto de FAISMUN de acuerdo al grado de rezago social de la localidad dónde se realizó el gasto.

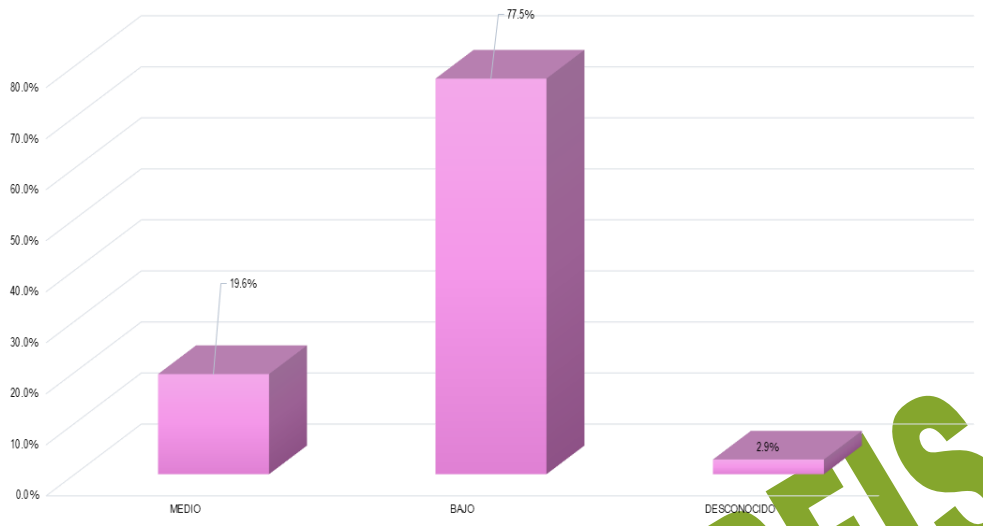

Fuente: Elaboración propia con datos obtenidos del cierre de ejercicio de 2025 entregado por el H. Ayuntamiento a través del SIMVER.

En la Gráfica Número 9 se encuentra el gasto que se realizó en Uxpanapa de acuerdo al grado de marginación de las localidades donde se realizaron las obras y acciones del FAISMUN, en este gráfico destaca que el 70.15% del gasto del FAISMUN se realizó en localidades con un grado de marginación Bajo, en donde el gasto realizado ascendió a $46,512,441.00.

Gráfica Número 9. Gasto de FAISMUN de acuerdo al grado de marginación de la localidad dónde se realizó el gasto.

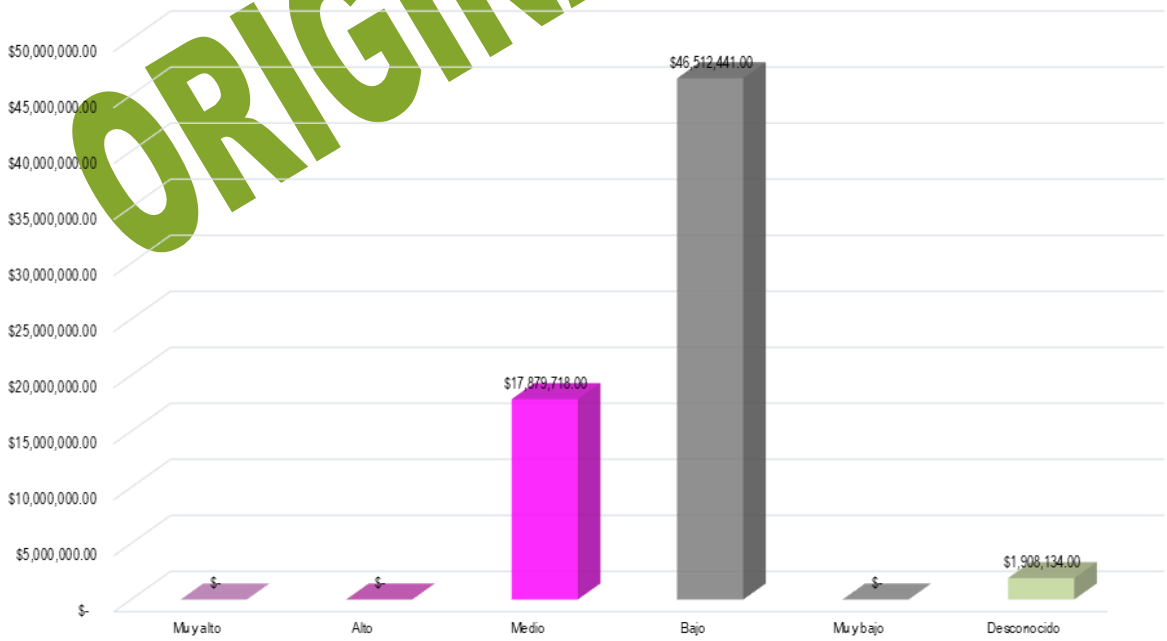

Fuente: Elaboración propia con datos obtenidos del cierre de ejercicio de 2025 entregado por el H. Ayuntamiento a través del SIMVER.

ORIGINAL ORFIS

Para el cumplimiento de los objetivos del FAISMUN, las obras y acciones se clasifican en rubros de inversión. En 2025 el municipio destinó $28,934,966.00 de este fondo para la realización de obras y/o acciones correspondientes al programa CAMINOS RURALES, lo cual significo el 43.64% del gasto total aplicado. La Gráfica Número 10 presenta los rubros de inversión en los que el municipio aplicó el recurso correspondiente al FAISMUN 2025.

Gráfica Número 10. Gasto realizado en Uxpanapa por programa en 2025.

ORIGINAL ORFIS

Fuente: Elaboración propia con datos obtenidos del cierre de ejercicio de 2025 entregado por el H. Ayuntamiento a través del SIMVER.

Inversión de FAISMUN en Zonas de Atención prioritaria (ZAP)

Con base en el decreto de la Declaratoria de Zonas de Atención Prioritaria para el año 2025, emitido por la Secretaría de Bienestar y publicado en el DOF con fecha 25 de noviembre de 2023 y donde se asignaron las ZAP urbanas y rurales del municipio de Uxpanapa, en las que de acuerdo a lo establecido en la normativa del FAISMUN, se deben invertir dichos recursos. Cabe mencionar que en las ZAP se encuentra, principalmente población con alto grado de pobreza y rezago social.

En la Gráfica Número 11 se muestra el gasto realizado en 2025 de acuerdo a la ZAP de las localidades donde se realizaron las obras y/o acciones, destaca que la mayoría del recurso proveniente del FAISMUN se ocupó en localidades con ZAP RURAL con un total de 81.01%.

Gráfica Número 11. Clasificación de acuerdo a la ZAP dónde se realizó el gasto de FAISMUN en 2025.

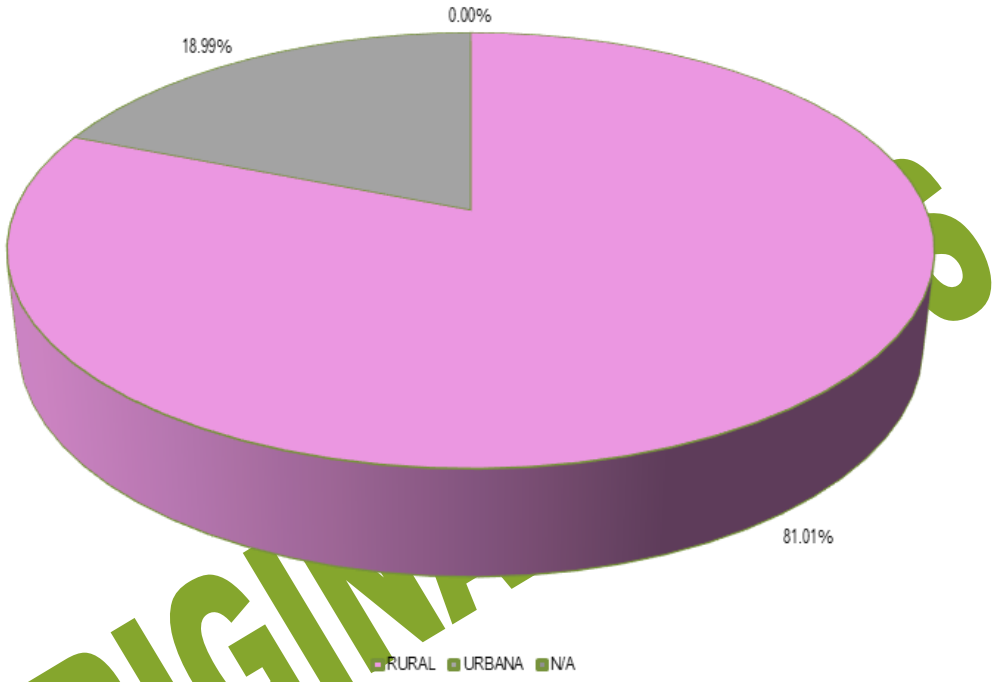

Fuente: Elaboración propia con datos obtenidos del cierre de ejercicio de 2025 entregado por el H. Ayuntamiento a través del SIMVER.

ORIGINALES

Fondo de Aportaciones para el Fortalecimiento de los Municipios y de las Demarcaciones Territoriales del Distrito Federal (FORTAMUNDF).

El gasto realizado en el municipio de Uxpanapa con el recurso proveniente de FORTAMUNDF sumó un total de $29,481,863.00 con lo cual se realizaron 23 obras y acciones. El programa al que mayor recurso se le destinó fue SEGURIDAD PÚBLICA MUNICIPAL con un total de $10,131,860.66. En la Gráfica Número 12 se encuentra el gasto realizado con el recurso proveniente de FORTAMUNDF en Uxpanapa.

Gráfica Número 12. Gasto realizado en Uxpanapa con recurso proveniente de FORTAMUNDF en 2025.

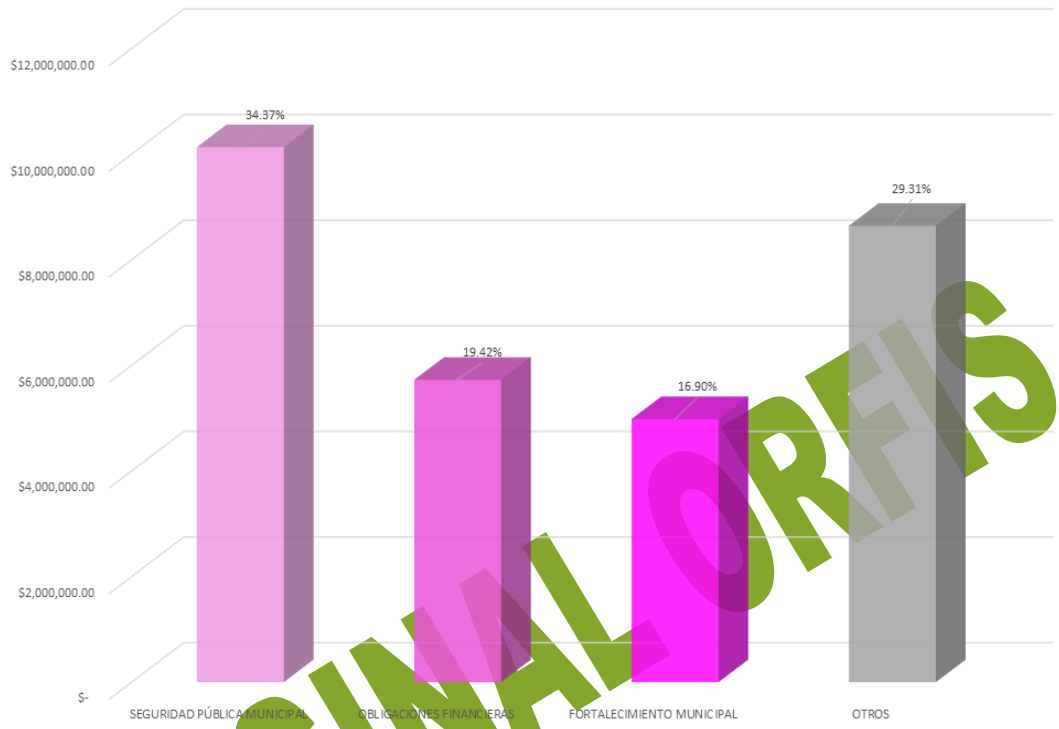

Fuente: Elaboración propia con datos obtenidos del cierre de ejercicio de 2025 entregado por el H. Ayuntamiento a través del SIMVER.

ORIGINAL ORFIS

Otros Fondos

En el ejercicio 2025, en Uxpanapa además del gasto realizado con recurso proveniente de FAISMUN y FORTAMUNDF se realizaron 11 obras con recurso proveniente de otras 4 fuentes de financiamiento: CA x CUSTF (CONAFOR), FEFMPHT, Niñez migrante, REINTEGRO FISCALIZACIÓN FORTAMUNDF 2024; siendo FORTALECIMIENTO MUNICIPAL el programa en el que mayor número de obras se realizaron, Gráfica Número 13.

Gráfica Número 13. Gasto de otras fuentes de financiamiento en el municipio de Uxpanapa en 2025.

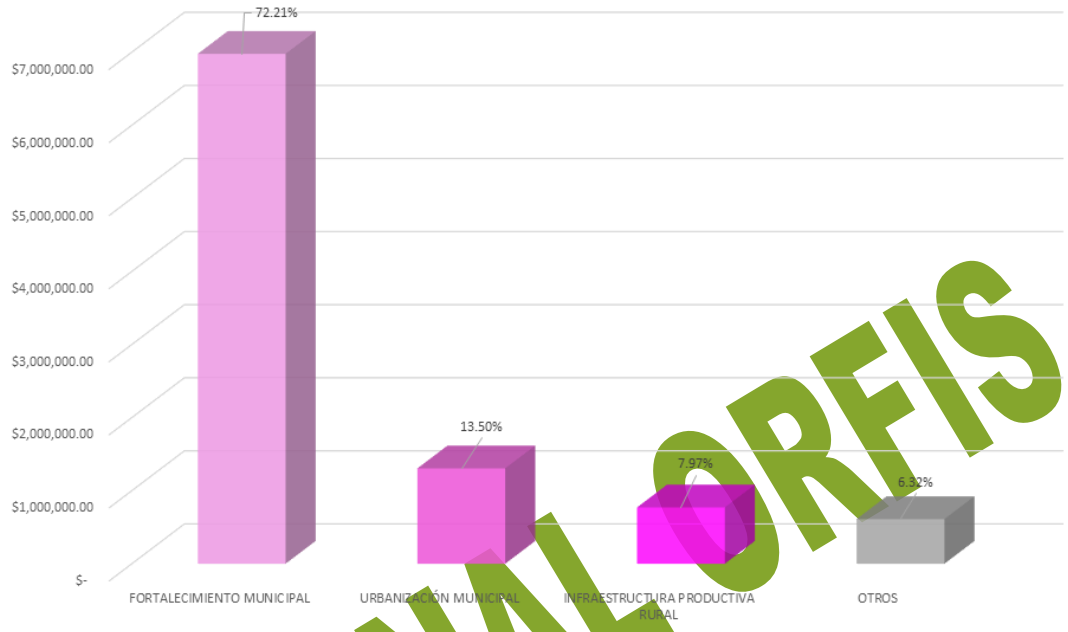

Fuente: Elaboración propia con datos obtenidos del cierre de ejercicio de 2025 entregado por el H. Ayuntamiento a través del SIMVER.

ORIGINAL ORFIS

VEGA DE ALATORRE

El municipio de Vega De Alatorre está ubicado en la región Nautla del estado de Veracruz; por su distribución territorial ocupa el lugar número 62 de los 212 municipios del estado de Veracruz mismo que se encuentra integrado por 211 localidades, con 20,204 habitantes ocupa el lugar 106.

De acuerdo al último Censo de Población y Vivienda realizado por el INEGI, en 2020 la población de Vega De Alatorre sumaba 20,204 habitantes, la cual estaba integrada por 10,432 de mujeres lo que equivale a 51.63% de la población y 9,772 de hombres, que representa el 48.37%. De los grupos quinquenales, el que mayor cantidad de población albergaba era el comprendido de 10-14 años, con un total de 8.08%.

Gráfica Número 1. Población de Vega De Alatorre.

ORIGINAL ORFIS

Fuente: Elaboración propia con información de INEGI

La medición de la pobreza a nivel municipal con la información publicada por CONEVAL en 2020, se tiene que el 62.43% de la población de Vega De Alatorre vivía en condiciones de pobreza: el 10.86% catalogado con pobreza extrema y el 51.57% con pobreza moderada; la población vulnerable alcanzó al 30.56% de la población la cual se integra por un 27.04% de población vulnerable por carencias sociales y un 3.52% vulnerables por ingresos; mientras que el 7.02% de la población de Vega De Alatorre se contabilizó como no pobres.

Gráfica Número 2. Situación de pobreza en el municipio de Vega De Alatorre.

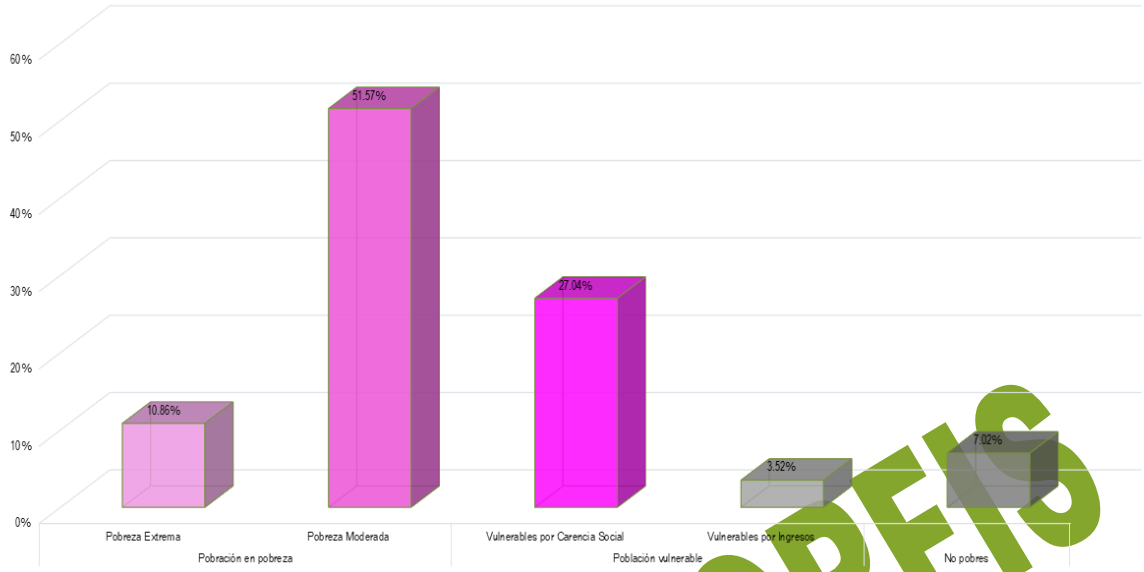

Fuente: Elaboración propia con datos de CONEVAL.

El Índice de Rezago Social emitido CONEVAL es un indicador del desarrollo social y está integrado por la medición de cuatro carencias sociales medidas en 11 variables, los resultados para Vega De Alatorre, se presentan en el Gráfico Número 3. En dicho gráfico se muestra que en Población de 15 años o más analfabeta; Población de 6 a 14 años que no asiste a la escuela; Población de 15 años y más con educación básica incompleta; Población sin derechohabiencia a servicios de salud; y Viviendas que no disponen de energía eléctrica el promedio de las carencias de Vega De Alatorre se encuentran por encima de la media estatal.

Gráfica Número 3. Situación de pobreza en el municipio de Vega De Alatorre.

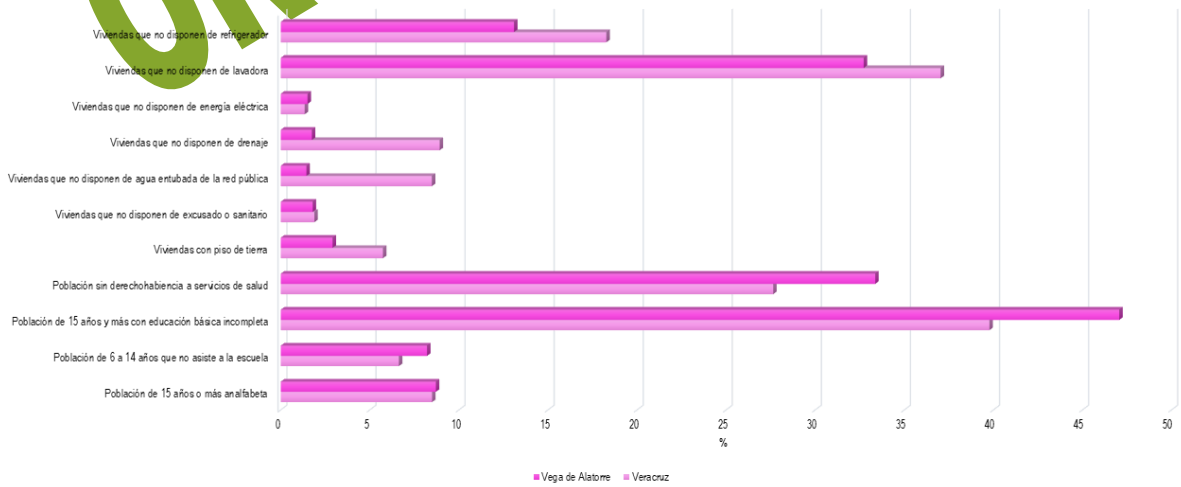

Fuente: Elaboración propia con datos de CONEVAL.

ORIGINAL ORFIS

Por las características de su población, el municipio de Vega De Alatorre se clasifica como un municipio con grado de rezago social Bajo ocupando la posición 172 en el estado y la 1549 a nivel nacional.

La Gráfica Número 4 muestra la inversión en obras y acciones de Vega De Alatorre en 2025 de acuerdo al grado de rezago social de la localidad dónde se invirtió dicho recurso. Se tiene que el 88.06% del gasto se aplicó en localidades con un grado de rezago social Bajo con un total de $ 39,447,658.02 en 35 obras.

Gráfica Número 4. Gasto realizado en 2025 respecto al grado de rezago de la localidad donde se realizó la obra o acción en Vega De Alatorre.

Fuente: Elaboración propia con datos obtenidos de CONEVAL y del cierre de ejercicio de 2025 entregado por el H. Ayuntamiento a través del SIMVER.

ORIGINAL ORFIS

Índice y grado de marginación.

Con base en el Índice de marginación generado por CONAPO realizado en 2020, como una herramienta para medir las carencias sociales de la población de Vega De Alatorre; el Gráfico Número 5 presenta el gasto que se realizó en este municipio de acuerdo al grado de marginación de la localidad en la que se ubicaron las obras y/o acciones. Para 2025 el 71.66% del gasto realizado fue ejecutado en localidades con un grado de marginación Muy bajo, al gastar un total de $32,101,285.25.

Gráfico Número 5. Gasto realizado en Vega De Alatorre de acuerdo al grado de marginación dónde se realizó la obra y/o acción.

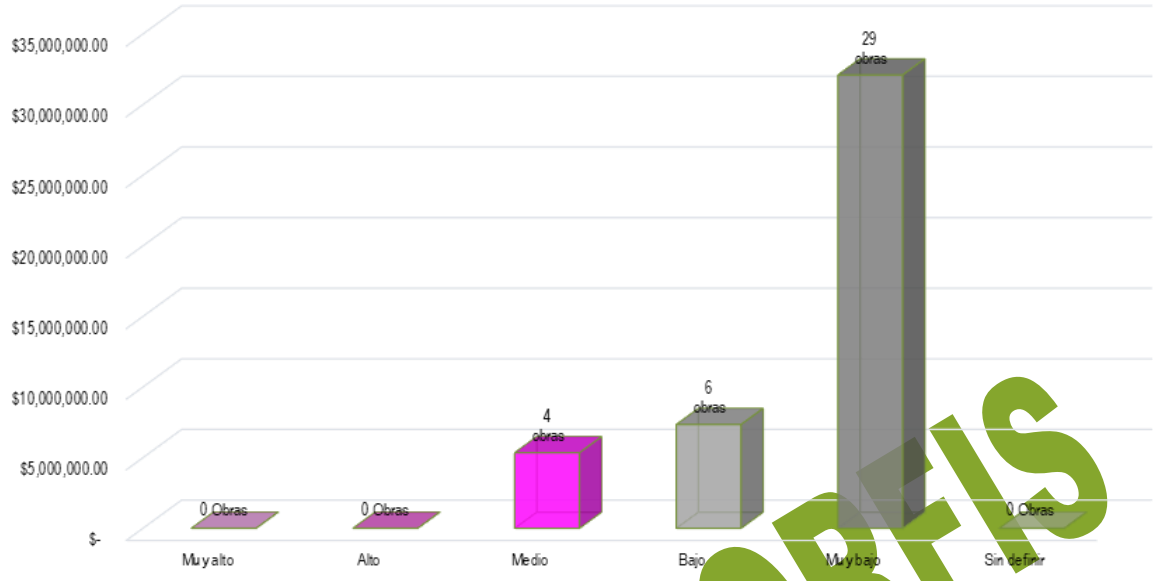

Fuente: Elaboración propia con datos obtenidos de CONEVAL y del cierre de ejercicio de 2025 entregado por el H. Ayuntamiento a través del SIMVER.

GASTO 2025

Derivado de la información presentada por el H. Ayuntamiento de Vega De Alatorre a través de SIMVER, se tiene que en 2025 se realizaron 22 obras y 17 acciones en el municipio, siendo URBANIZACIÓN MUNICIPAL el programa al que mayor recurso se le destino con un total de $18,849,019.77.

Gráfico Número 6. Gasto realizado en Vega De Alatorre por programa.

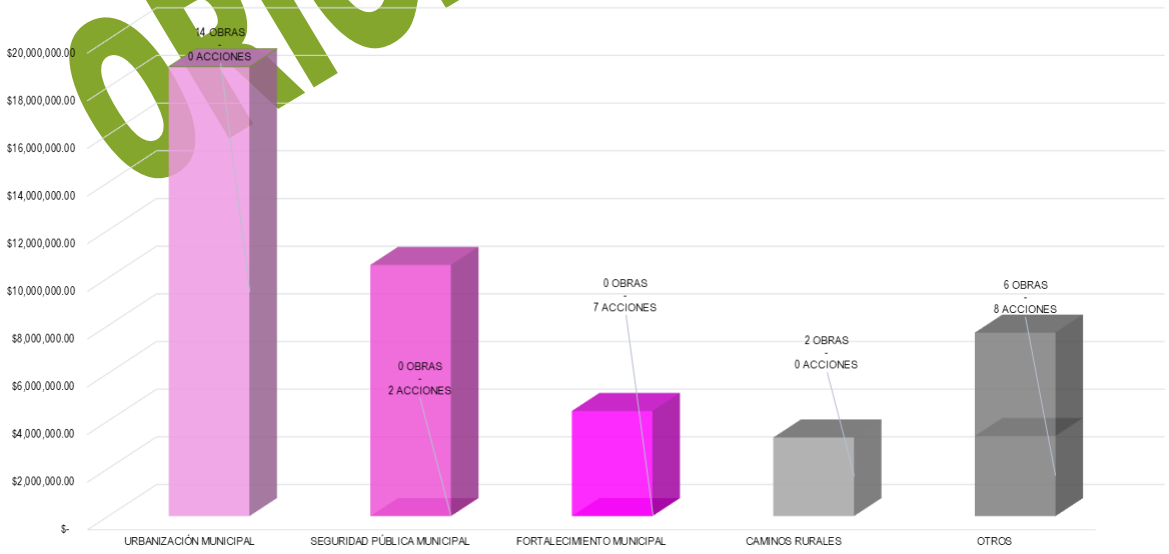

Fuente: Elaboración propia con datos obtenidos del cierre de ejercicio de 2025 entregado por el H. Ayuntamiento a través del SIMVER.

ORIGINAL ORFIS

Las obras y acciones ejecutadas en 2025 en Vega De Alatorre se realizaron con el recurso proveniente de 3 fuentes de financiamiento. La fuente de financiamiento que contribuyó con más recurso en el gasto que se realizó en Vega De Alatorre fue FAISMUN, al aportar $23,177,103.00. En la Gráfica Número 7 se presenta el gasto realizado en 2025 por fuente de financiamiento con las que se realizaron obras y acciones.

Gráfico Número 7. Gasto realizado en Vega De Alatorre por fuente de financiamiento en 2025

Fuente: Elaboración propia con datos obtenidos del cierre de ejercicio de 2025 entregado por el H. Ayuntamiento a través del SIMVER.

ORIGINAL ORFIS

Fondo de Aportaciones para Infraestructura Social Municipal y de las Demarcaciones del Distrito Federal (FAISMUN)

Este fondo está destinado a la ejecución de obras y acciones que tengan un impacto directo en el combate a la pobreza y el rezago social de cada municipio. Para el ejercicio 2025 en Vega De Alatorre se aplicó el gasto de este fondo por un monto $23,177,103.00 con el cual se realizaron 20 obras y acciones. De acuerdo al grado de rezago social de las localidades dónde se realizaron las obras y acciones se tiene que el gasto más representativo fue realizado en las que tienen un grado de rezago social BAJO, en ellas se invirtió un total de $17,830,946.96 en 16 obras, lo cual representa un 76.93% del total del gasto realizado con el FAISMUN en Vega De Alatorre para 2025.

Gráfica Número 8. Gasto de FAISMUN de acuerdo al grado de rezago social de la localidad dónde se realizó el gasto.

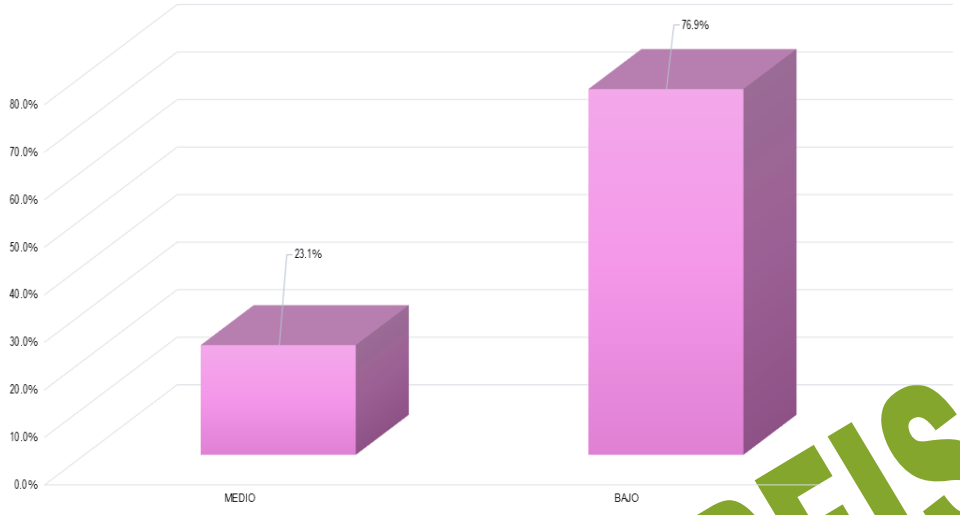

Fuente: Elaboración propia con datos obtenidos del cierre de ejercicio de 2025 entregado por el H. Ayuntamiento a través del SIMVER.

En la Gráfica Número 9 se encuentra el gasto que se realizó en Vega De Alatorre de acuerdo al grado de marginación de las localidades donde se realizaron las obras y acciones del FAISMUN, en este gráfico destaca que el 47.14% del gasto del FAISMUN se realizó en localidades con un grado de marginación Muy bajo, en donde el gasto realizado ascendió a $10,925,615.16.

Gráfica Número 9. Gasto de FAISMUN de acuerdo al grado de marginación de la localidad dónde se realizó el gasto.

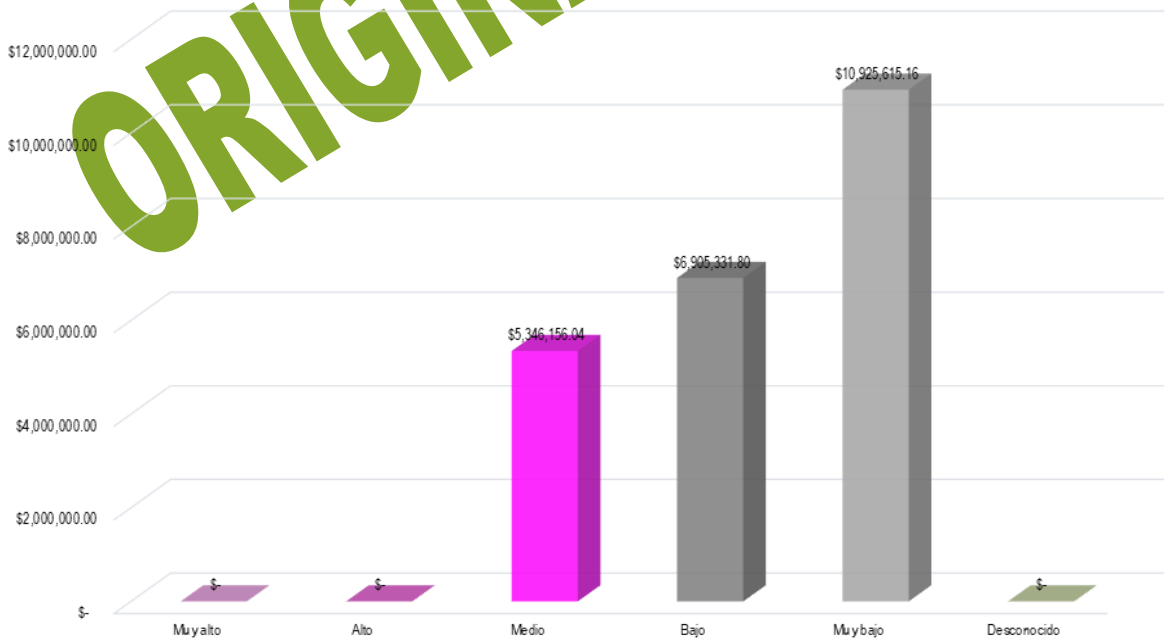

Fuente: Elaboración propia con datos obtenidos del cierre de ejercicio de 2025 entregado por el H. Ayuntamiento a través del SIMVER.

ORIGINAL ORFIS

Para el cumplimiento de los objetivos del FAISMUN, las obras y acciones se clasifican en rubros de inversión. En 2025 el municipio destinó $16,514,674.71 de este fondo para la realización de obras y/o acciones correspondientes al programa URBANIZACIÓN MUNICIPAL, lo cual significo el 71.25% del gasto total aplicado. La Gráfica Número 10 presenta los rubros de inversión en los que el municipio aplicó el recurso correspondiente al FAISMUN 2025.

Gráfica Número 10. Gasto realizado en Vega De Alatorre por programa en 2025.

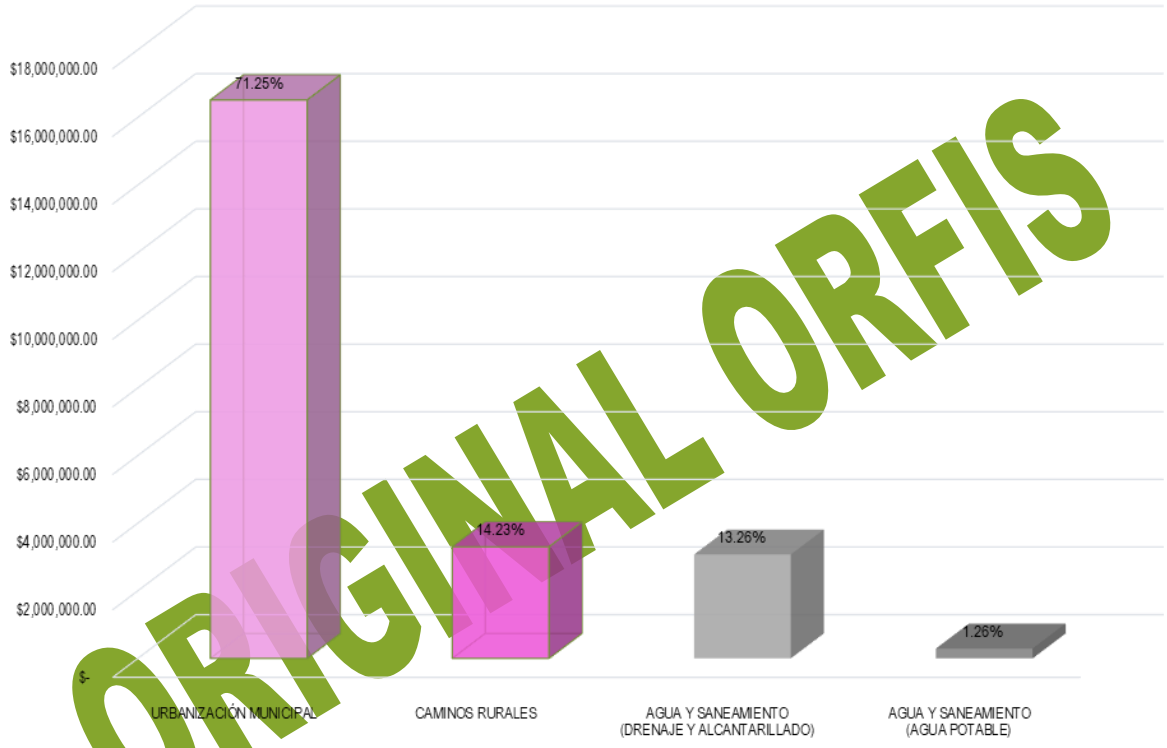

ORIGINAL ORFIS

Fuente: Elaboración propia con datos obtenidos del cierre de ejercicio de 2025 entregado por el H. Ayuntamiento a través del SIMVER.

Inversión de FAISMUN en Zonas de Atención prioritaria (ZAP)

Con base en el decreto de la Declaratoria de Zonas de Atención Prioritaria para el año 2025, emitido por la Secretaría de Bienestar y publicado en el DOF con fecha 25 de noviembre de 2023 y donde se asignaron las ZAP urbanas y rurales del municipio de Vega De Alatorre, en las que de acuerdo a lo establecido en la normativa del FAISMUN, se deben invertir dichos recursos. Cabe mencionar que en las ZAP se encuentra, principalmente población con alto grado de pobreza y rezago social.

En la Gráfica Número 11 se muestra el gasto realizado en 2025 de acuerdo a la ZAP de las localidades donde se realizaron las obras y/o acciones, destaca que la mayoría del recurso proveniente del FAISMUN se ocupó en localidades con ZAP URBANO con un total de 62.93%.

Gráfica Número 11. Clasificación de acuerdo a la ZAP dónde se realizó el gasto de FAISMUN en 2025.

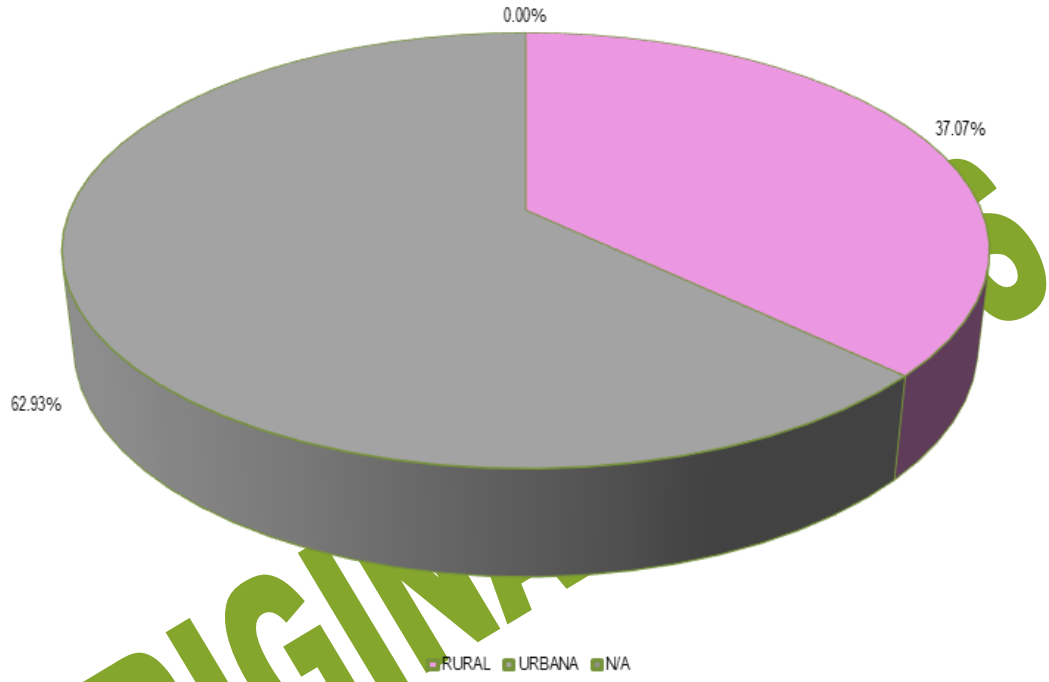

Fuente: Elaboración propia con datos obtenidos del cierre de ejercicio de 2025 entregado por el H. Ayuntamiento a través del SIMVER.

ORIGINAL

Fondo de Aportaciones para el Fortalecimiento de los Municipios y de las Demarcaciones Territoriales del Distrito Federal (FORTAMUNDF).

El gasto realizado en el municipio de Vega De Alatorre con el recurso proveniente de FORTAMUNDF sumó un total de $19,282,366.00 con lo cual se realizaron 17 obras y acciones. El programa al que mayor recurso se le destinó fue SEGURIDAD PÚBLICA MUNICIPAL con un total de $10,537,071.66. En la Gráfica Número 12 se encuentra el gasto realizado con el recurso proveniente de FORTAMUNDF en Vega De Alatorre.

Gráfica Número 12. Gasto realizado en Vega De Alatorre con recurso proveniente de FORTAMUNDF en 2025.

Fuente: Elaboración propia con datos obtenidos del cierre de ejercicio de 2025 entregado por el H. Ayuntamiento a través del SIMVER.

ORIGINAL ORFIS

Otros Fondos

En el ejercicio 2025, en Vega De Alatorre además del gasto realizado con recurso proveniente de FAISMUN y FORTAMUNDF se realizaron 2 obras con recurso proveniente de otra fuente de financiamiento: FEFMPHM; siendo URBANIZACIÓN MUNICIPAL el programa en el que mayor número de obras se realizaron, Gráfica Número 13.

De acuerdo a la información reportada por Vega De Alatorre a través de SIMVER, el gasto realizado en 2025 únicamente fue realizado con recurso proveniente de FAISMUN y FORTAMUNDF.

Gráfica Número 13. Gasto de otras fuentes de financiamiento en el municipio de Vega De Alatorre en 2025.

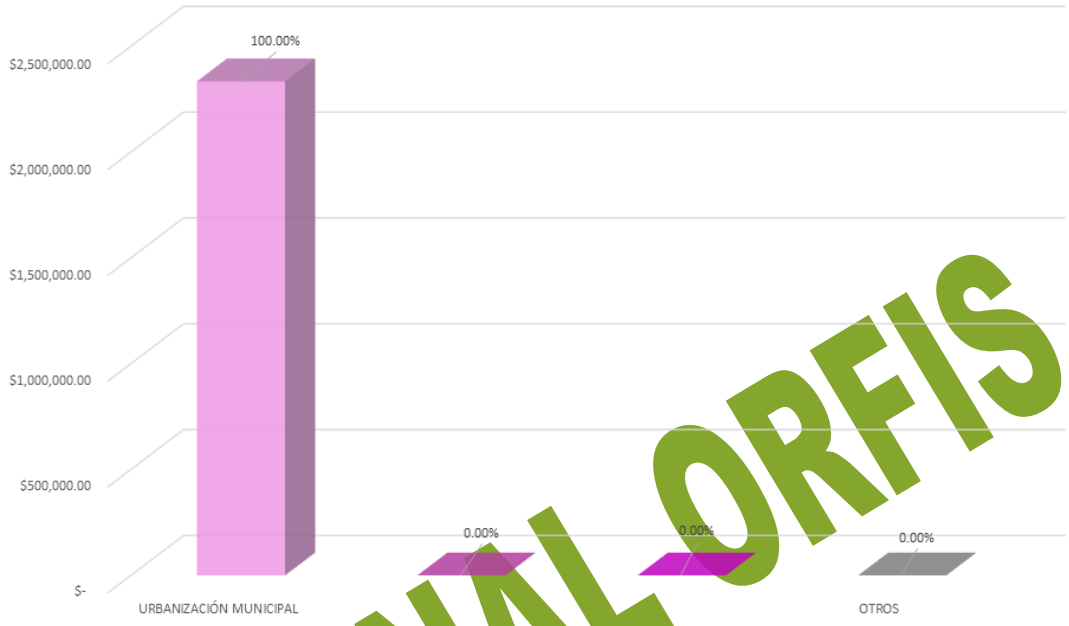

Fuente: Elaboración propia con datos obtenidos del cierre de ejercicio de 2025 entregado por el H. Ayuntamiento a través del SIMVER

ORIGINAL ORFIS

VERACRUZ

El municipio de Veracruz está ubicado en la región Sotavento del estado de Veracruz; por su distribución territorial ocupa el lugar número 83 de los 212 municipios del estado de Veracruz mismo que se encuentra integrado por 113 localidades, con 607,209 habitantes ocupa el lugar 1.

De acuerdo al último Censo de Población y Vivienda realizado por el INEGI, en 2020 la población de Veracruz sumaba 607,209 habitantes, la cual estaba integrada por 319,545 de mujeres lo que equivale a 52.63% de la población y 287,664 de hombres, que representa el 47.37%. De los grupos quinquenales, el que mayor cantidad de población albergaba era el comprendido de 25-29 años, con un total de 7.94%.

Gráfica Número 1. Población de Veracruz.

ORIGINAL ORFIS

Fuente: Elaboración propia con información de INEGI

La medición de la pobreza a nivel municipal con la información publicada por CONEVAL en 2020, se tiene que el 40.99% de la población de Veracruz vivía en condiciones de pobreza: el 5.25% catalogado con pobreza extrema y el 35.74% con pobreza moderada; la población vulnerable alcanzó al 33.78% de la población la cual se integra por un 21.14% de población vulnerable por carencias sociales y un 12.64% vulnerables por ingresos; mientras que el 25.22% de la población de Veracruz se contabilizó como no pobres.

Gráfica Número 2. Situación de pobreza en el municipio de Veracruz.

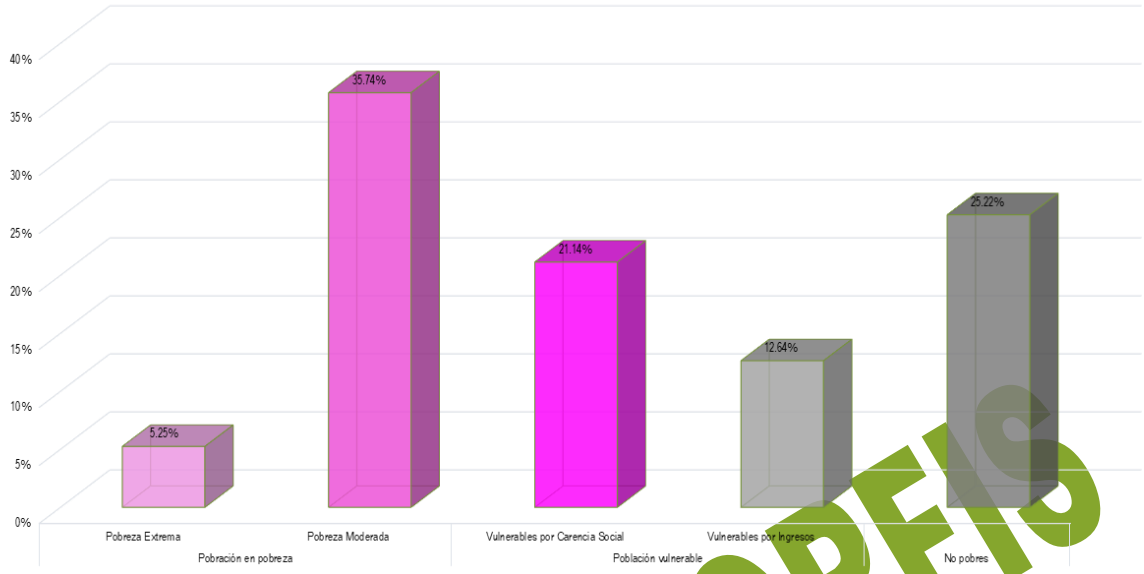

Fuente: Elaboración propia con datos de CONEVAL.

El Índice de Rezago Social emitido CONEVAL es un indicador del desarrollo social y está integrado por la medición de cuatro carencias sociales medidas en 11 variables, los resultados para Veracruz, se presentan en el Gráfico Número 3. En dicho gráfico se muestra que en Población sin derechohabiencia a servicios de salud el promedio de las carencias de Veracruz, se encuentran por encima de la media estatal.

Gráfica Número 3. Situación de pobreza en el municipio de Veracruz.

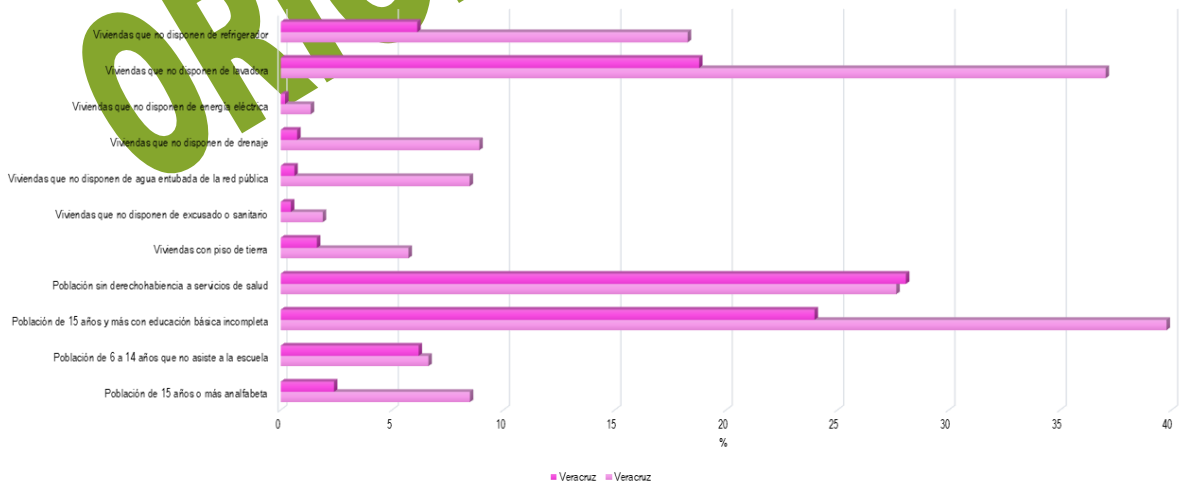

Fuente: Elaboración propia con datos de CONEVAL.

ORIGINAL ORFIS

Por las características de su población, el municipio de Veracruz se clasifica como un municipio con grado de rezago social Muy bajo ocupando la posición 210 en el estado y la 2354 a nivel nacional.

La Gráfica Número 4 muestra la inversión en obras y acciones de Veracruz en 2025 de acuerdo al grado de rezago social de la localidad dónde se invirtió dicho recurso. Se tiene que el 100.00% del gasto se aplicó en localidades con un grado de rezago social Bajo con un total de $ 1,160,596,370.93 en 82 obras.

Gráfica Número 4. Gasto realizado en 2025 respecto al grado de rezago de la localidad donde se realizó la obra o acción en Veracruz.

Fuente: Elaboración propia con datos obtenidos de CONEVAL y del cierre de ejercicio de 2025 entregado por el H. Ayuntamiento a través del SIMVER.

ORIGINAL ORFIS

Índice y grado de marginación.

Con base en el Índice de marginación generado por CONAPO realizado en 2020, como una herramienta para medir las carencias sociales de la población de Veracruz; el Gráfico Número 5 presenta el gasto que se realizó en este municipio de acuerdo al grado de marginación de la localidad en la que se ubicaron las obras y/o acciones. Para 2025 el 100.00% del gasto realizado fue ejecutado en localidades con un grado de marginación Muy bajo, al gastar un total de $1,160,596,370.93.

Gráfico Número 5. Gasto realizado en Veracruz de acuerdo al grado de marginación dónde se realizó la obra y/o acción.

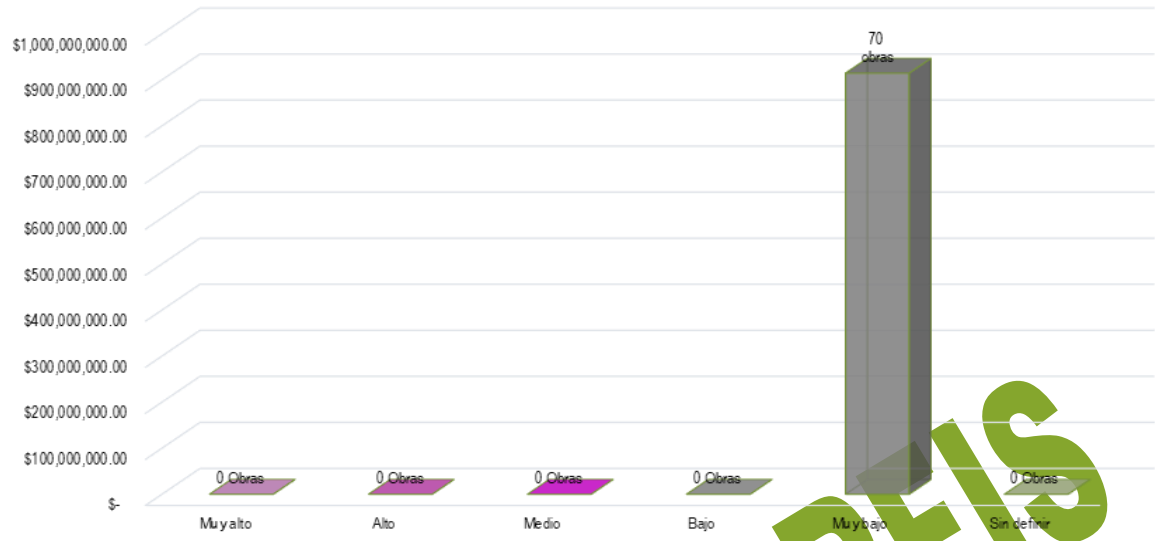

Fuente: Elaboración propia con datos obtenidos de CONEVAL y del cierre de ejercicio de 2025 entregado por el H. Ayuntamiento a través del SIMVER.

GASTO 2025

Derivado de la información presentada por el H. Ayuntamiento de Veracruz a través de SIMVER, se tiene que en 2025 se realizaron 51 obras y 31 acciones en el municipio, siendo URBANIZACIÓN MUNICIPAL el programa al que mayor recurso se le destino con un total de $290,896,723.55.

Gráfico Número 6. Gasto realizado en Veracruz por programa.

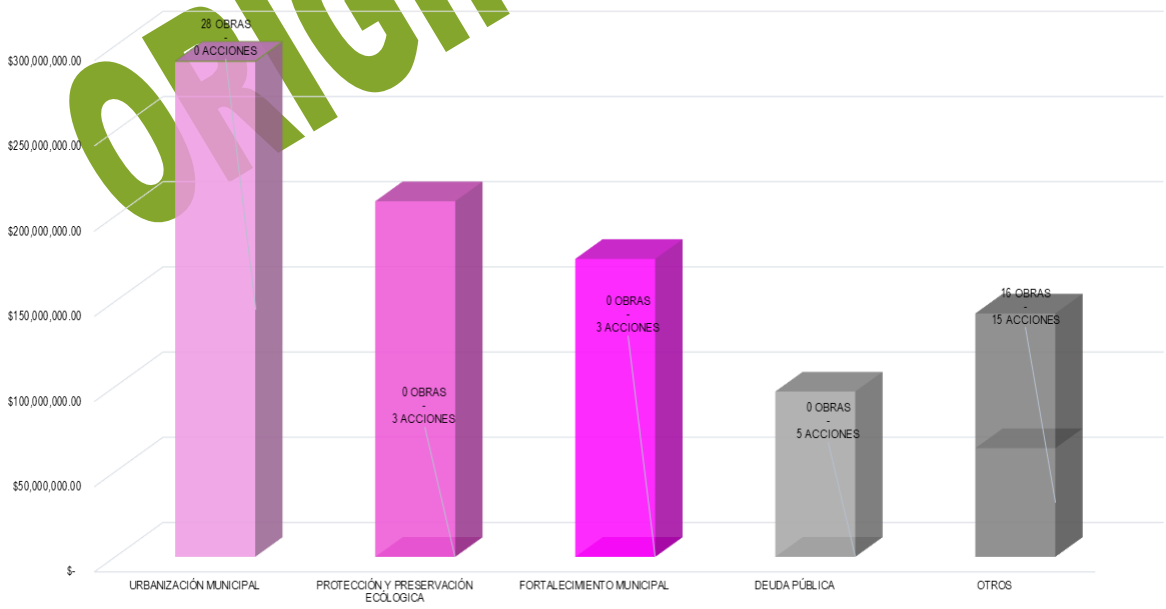

Fuente: Elaboración propia con datos obtenidos del cierre de ejercicio de 2025 entregado por el H. Ayuntamiento a través del SIMVER.

ORIGINAL ORFIS

Las obras y acciones ejecutadas en 2025 en Veracruz se realizaron con el recurso proveniente de 17 fuentes de financiamiento. La fuente de financiamiento que contribuyó con más recurso en el gasto que se realizó en Veracruz fue FAISMUN, al aportar $581,787,824.83. En la Gráfica Número 7 se presenta el gasto realizado en 2025 por fuente de financiamiento con las que se realizaron obras y acciones.

Gráfico Número 7. Gasto realizado en Veracruz por fuente de financiamiento en 2025

Fuente: Elaboración propia con datos obtenidos del cierre de ejercicio de 2025 entregado por el H. Ayuntamiento a través del SIMVER.

ORIGINAL ORFIS

Fondo de Aportaciones para Infraestructura Social Municipal y de las Demarcaciones del Distrito Federal (FAISMUN)

Este fondo está destinado a la ejecución de obras y acciones que tengan un impacto directo en el combate a la pobreza y el rezago social de cada municipio. Para el ejercicio 2025 en Veracruz se aplicó el gasto de este fondo por un monto $192,779,997.51 con el cual se realizaron 12 obras y acciones. De acuerdo al grado de rezago social de las localidades dónde se realizaron las obras y acciones se tiene que el gasto más representativo fue realizado en las que tienen un grado de rezago social BAJO, en ellas se invirtió un total de $192,779,997.51 en 12 obras, lo cual representa un 100.00% del total del gasto realizado con el FAISMUN en Veracruz para 2025.

Gráfica Número 8. Gasto de FAISMUN de acuerdo al grado de rezago social de la localidad dónde se realizó el gasto.

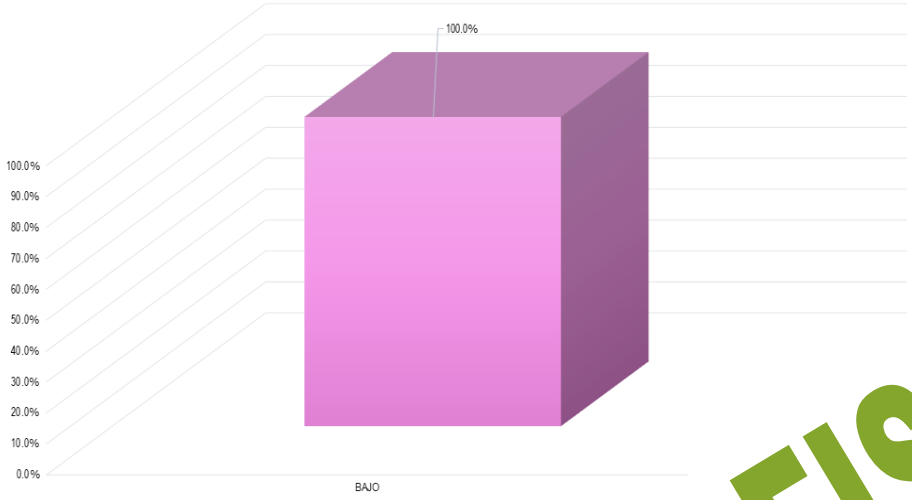

Fuente: Elaboración propia con datos obtenidos del cierre de ejercicio de 2025 entregado por el H. Ayuntamiento a través del SIMVER.

En la Gráfica Número 9 se encuentra el gasto que se realizó en Veracruz de acuerdo al grado de marginación de las localidades donde se realizaron las obras y acciones del FAISMUN, en este gráfico destaca que el 100.00% del gasto del FAISMUN se realizó en localidades con un grado de marginación Muy bajo, en donde el gasto realizado ascendió a $192,779,997.51.

Gráfica Número 9. Gasto de FAISMUN de acuerdo al grado de marginación de la localidad dónde se realizó el gasto.

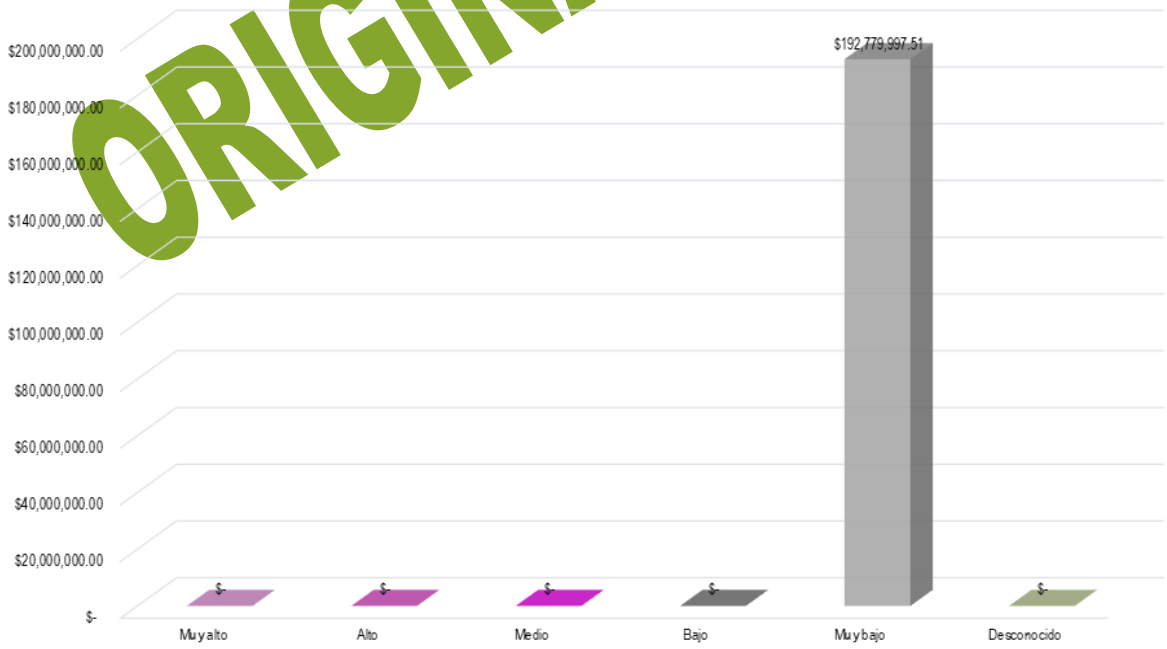

Fuente: Elaboración propia con datos obtenidos del cierre de ejercicio de 2025 entregado por el H. Ayuntamiento a través del SIMVER.

ORIGINAL ORFIS

Para el cumplimiento de los objetivos del FAISMUN, las obras y acciones se clasifican en rubros de inversión. En 2025 el municipio destinó $169,878,286.04 de este fondo para la realización de obras y/o acciones correspondientes al programa URBANIZACIÓN MUNICIPAL, lo cual significo el 88.12% del gasto total aplicado. La Gráfica Número 10 presenta los rubros de inversión en los que el municipio aplicó el recurso correspondiente al FAISMUN 2025.

Gráfica Número 10. Gasto realizado en Veracruz por programa en 2025.

ORIGINAL ORFIS

Fuente: Elaboración propia con datos obtenidos del cierre de ejercicio de 2025 entregado por el H. Ayuntamiento a través del SIMVER.

Inversión de FAISMUN en Zonas de Atención prioritaria (ZAP)

Con base en el decreto de la Declaratoria de Zonas de Atención Prioritaria para el año 2025, emitido por la Secretaría de Bienestar y publicado en el DOF con fecha 25 de noviembre de 2023 y donde se asignaron las ZAP urbanas y rurales del municipio de Veracruz, en las que de acuerdo a lo establecido en la normativa del FAISMUN, se deben invertir dichos recursos. Cabe mencionar que en las ZAP se encuentra, principalmente población con alto grado de pobreza y rezago social.

En la Gráfica Número 11 se muestra el gasto realizado en 2025 de acuerdo a la ZAP de las localidades donde se realizaron las obras y/o acciones, destaca que la mayoría del recurso proveniente del FAISMUN se ocupó en localidades con ZAP URBANO con un total de 100.00%.

Gráfica Número 11. Clasificación de acuerdo a la ZAP dónde se realizó el gasto de FAISMUN en 2025.

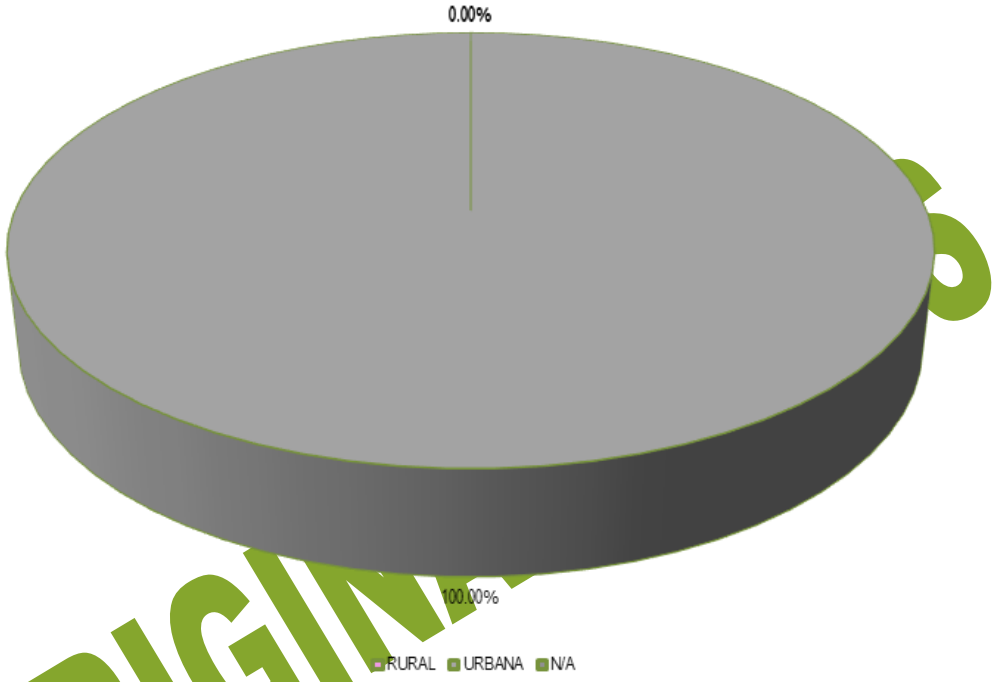

Fuente: Elaboración propia con datos obtenidos del cierre de ejercicio de 2025 entregado por el H. Ayuntamiento a través del SIMVER.

ORIGINAL

Fondo de Aportaciones para el Fortalecimiento de los Municipios y de las Demarcaciones Territoriales del Distrito Federal (FORTAMUNDF).

El gasto realizado en el municipio de Veracruz con el recurso proveniente de FORTAMUNDF sumó un total de $581,787,824.83 con lo cual se realizaron 30 obras y acciones. El programa al que mayor recurso se le destinó fue PROTECCIÓN Y PRESERVACIÓN ECÓLOGICA con un total de $208,731,241.77. En la Gráfica Número 12 se encuentra el gasto realizado con el recurso proveniente de FORTAMUNDF en Veracruz.

Gráfica Número 12. Gasto realizado en Veracruz con recurso proveniente de FORTAMUNDF en 2025.

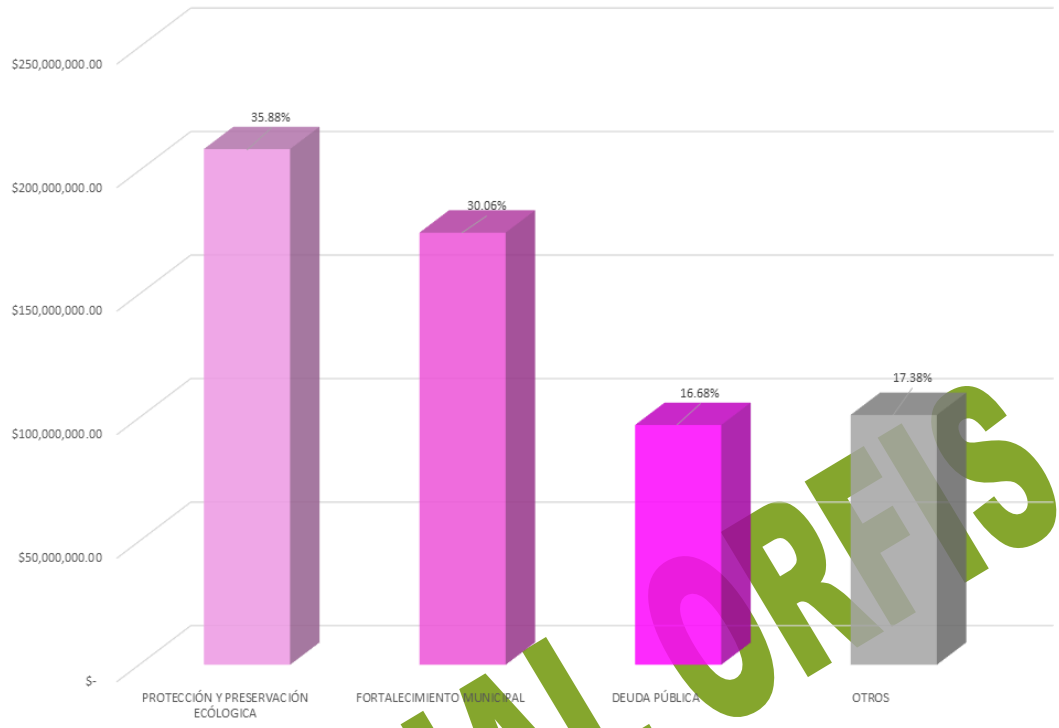

Fuente: Elaboración propia con datos obtenidos del cierre de ejercicio de 2025 entregado por el H. Ayuntamiento a través del SIMVER.

ORIGINAL ORFIS

Otros Fondos

En el ejercicio 2025, en Veracruz además del gasto realizado con recurso proveniente de FAISMUN y FORTAMUNDF se realizaron 40 obras con recurso proveniente de otras 15 fuentes de financiamiento: CONZA 2024, FEFMPHM, FEFMPHT, PARTICIPACIONES FEDERALES, PRODDER, PRODDER 2024, PROSANEAR, PROSANEAR 2024, RECFISCALES, RECFISCALES 2024, REM FEFMPHM 2024, REM FEFMPHT 2024, REM PART FED 2024, REM RECFISCALES 2023 2024, REM RECFISCALES 2024; siendo AGUA Y SANEAMIENTO (DRENAJE Y ALCANTARILLADO) el programa en el que mayor número de obras se realizaron, Gráfica Número 13.

Gráfica Número 13. Gasto de otras fuentes de financiamiento en el municipio de Veracruz en 2025.

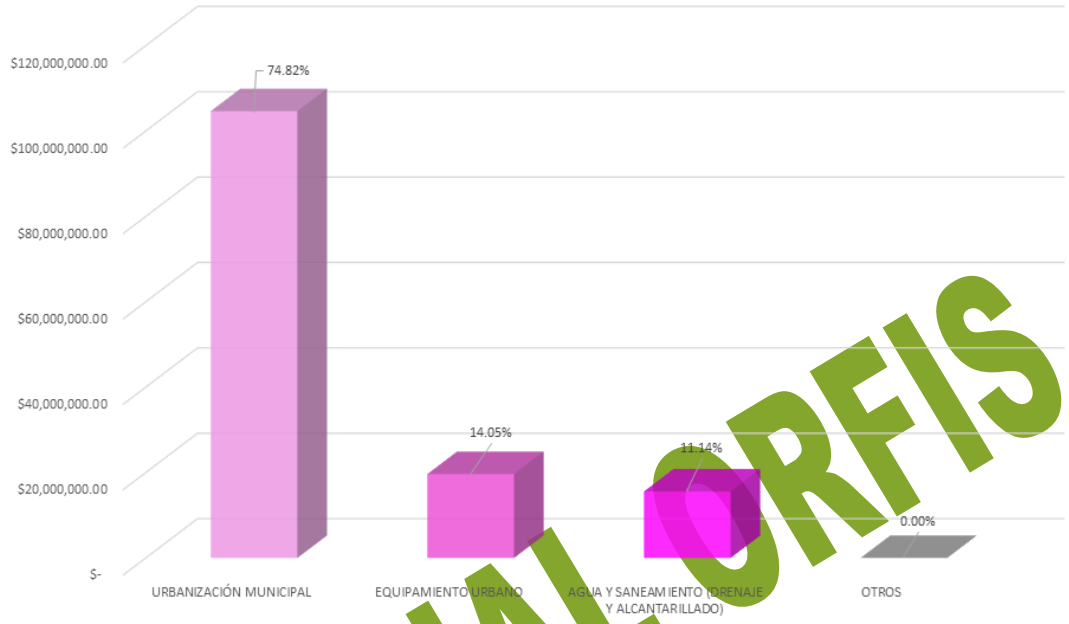

Fuente: Elaboración propia con datos obtenidos del cierre de ejercicio de 2025 entregado por el H. Ayuntamiento a través del SIMVER

ORIGINAL ORFIS

VILLA ALDAMA

El municipio de Villa Aldama está ubicado en la región Capital del estado de Veracruz; por su distribución territorial ocupa el lugar número 174 de los 212 municipios del estado de Veracruz mismo que se encuentra integrado por 11 localidades, con 12,492 habitantes ocupa el lugar 149.

De acuerdo al último Censo de Población y Vivienda realizado por el INEGI, en 2020 la población de Villa Aldama sumaba 12,492 habitantes, la cual estaba integrada por 6,379 de mujeres lo que equivale a 51.06% de la población y 6,113 de hombres, que representa el 48.94%. De los grupos quinquenales, el que mayor cantidad de población albergaba era el comprendido de 10-14 años, con un total de 11.9%.

Gráfica Número 1. Población de Villa Aldama.

ORIGINAL ORFIS

Fuente: Elaboración propia con información de INEGI

La medición de la pobreza a nivel municipal con la información publicada por CONEVAL en 2020, se tiene que el 85.90% de la población de Villa Aldama vivía en condiciones de pobreza: el 17.45% catalogado con pobreza extrema y el 68.45% con pobreza moderada; la población vulnerable alcanzó al 12.17% de la población la cual se integra por un 9.45% de población vulnerable por carencias sociales y un 2.72% vulnerables por ingresos; mientras que el 1.93% de la población de Villa Aldama se contabilizó como no pobres.

Gráfica Número 2. Situación de pobreza en el municipio de Villa Aldama.

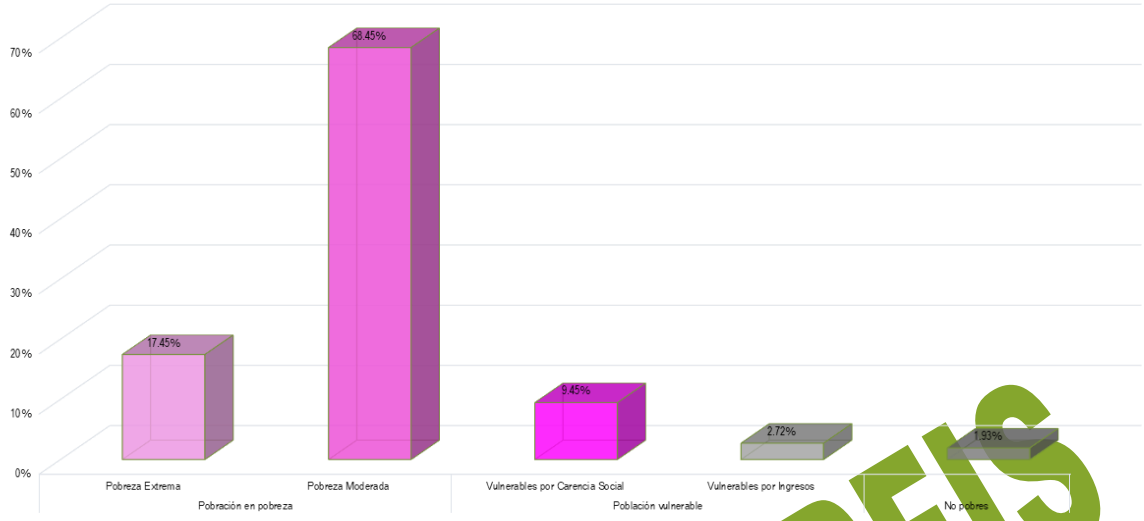

Fuente: Elaboración propia con datos de CONEVAL.

El Índice de Rezago Social emitido CONEVAL es un indicador del desarrollo social y está integrado por la medición de cuatro carencias sociales medidas en 11 variables, los resultados para Villa Aldama, se presentan en el Gráfico Número 3. En dicho gráfico se muestra que en Población de 15 años o más analfabeta; Población de 6 a 14 años que no asiste a la escuela; Población de 15 años y más con educación básica incompleta; Población sin derechohabiencia a servicios de salud; Viviendas que no disponen de excusado o sanitario; Viviendas que no disponen de lavadora; y Viviendas que no disponen de refrigerador el promedio de las carencias de Villa Aldama se encuentran por encima de la media estatal.

Gráfica Número 3. Situación de pobreza en el municipio de Villa Aldama.

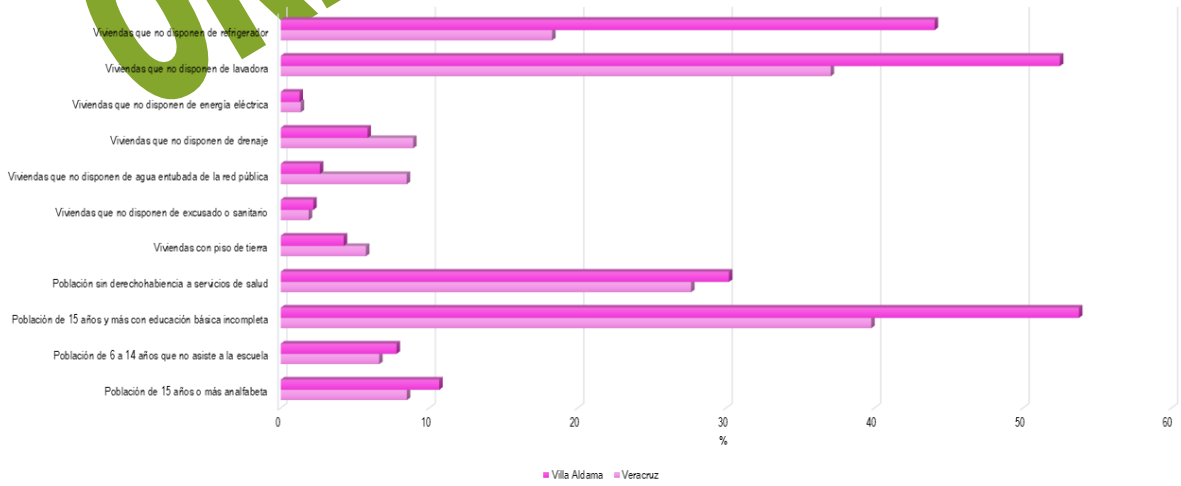

Fuente: Elaboración propia con datos de CONEVAL.

ORIGINAL ORFIS

Por las características de su población, el municipio de Villa Aldama se clasifica como un municipio con grado de rezago social Bajo ocupando la posición 103 en el estado y la 940 a nivel nacional.

La Gráfica Número 4 muestra la inversión en obras y acciones de Villa Aldama en 2025 de acuerdo al grado de rezago social de la localidad dónde se invirtió dicho recurso. Se tiene que el 71.18% del gasto se aplicó en localidades con un grado de rezago social Bajo con un total de $ 14,076,947.97 en 27 obras.

Gráfica Número 4. Gasto realizado en 2025 respecto al grado de rezago de la localidad donde se realizó la obra o acción en Villa Aldama.

Fuente: Elaboración propia con datos obtenidos de CONEVAL y del cierre de ejercicio de 2025 entregado por el H. Ayuntamiento a través del SIMVER.

ORIGINAL ORFIS

Índice y grado de marginación.

Con base en el Índice de marginación generado por CONAPO realizado en 2020, como una herramienta para medir las carencias sociales de la población de Villa Aldama; el Gráfico Número 5 presenta el gasto que se realizó en este municipio de acuerdo al grado de marginación de la localidad en la que se ubicaron las obras y/o acciones. Para 2025 el 78.34% del gasto realizado fue ejecutado en localidades con un grado de marginación Medio, al gastar un total de $15,493,336.30.

Gráfico Número 5. Gasto realizado en Villa Aldama de acuerdo al grado de marginación dónde se realizó la obra y/o acción.

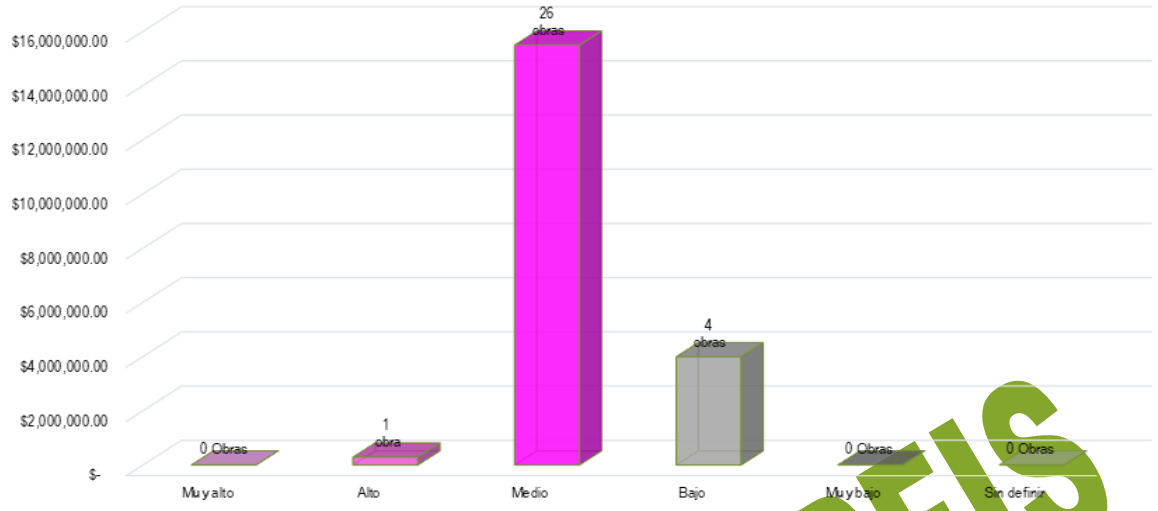

Fuente: Elaboración propia con datos obtenidos de CONEVAL y del cierre de ejercicio de 2025 entregado por el H. Ayuntamiento a través del SIMVER.

GASTO 2025

Derivado de la información presentada por el H. Ayuntamiento de Villa Aldama a través de SIMVER, se tiene que en 2025 se realizaron 15 obras y 16 acciones en el municipio, siendo URBANIZACIÓN MUNICIPAL el programa al que mayor recurso se le destino con un total de $8,290,069.61.

Gráfico Número 6. Gasto realizado en Villa Aldama por programa.

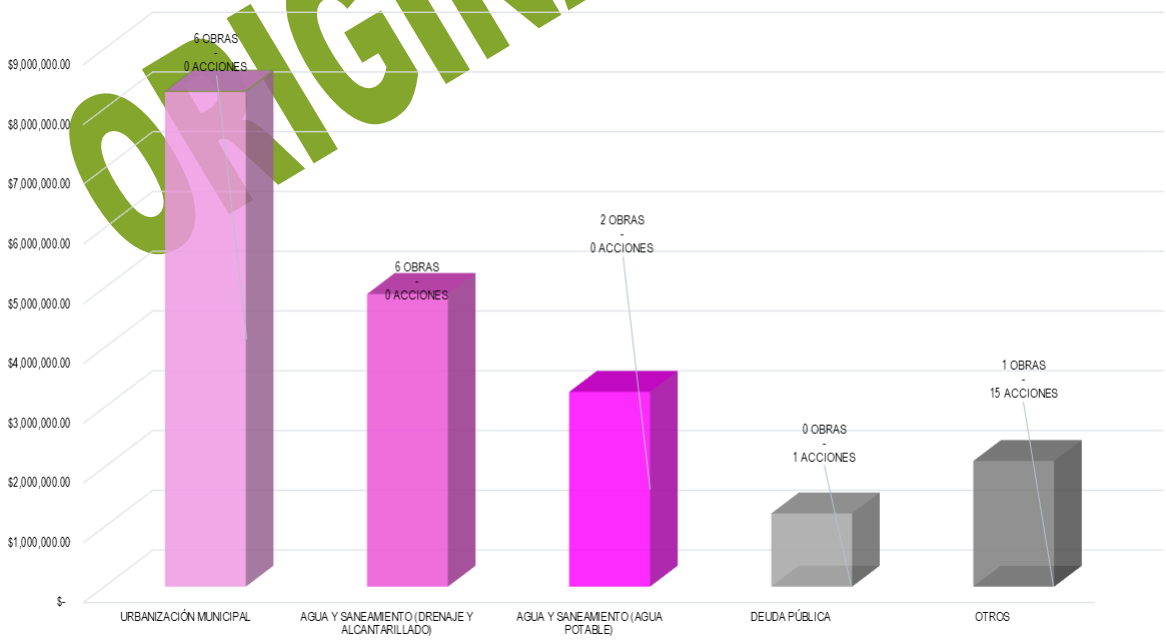

Fuente: Elaboración propia con datos obtenidos del cierre de ejercicio de 2025 entregado por el H. Ayuntamiento a través del SIMVER.

ORIGINAL ORFIS

Las obras y acciones ejecutadas en 2025 en Villa Aldama se realizaron con el recurso proveniente de 2 fuentes de financiamiento. La fuente de financiamiento que contribuyó con más recurso en el gasto que se realizó en Villa Aldama fue FAISMUN, al aportar $16,446,982.76. En la Gráfica Número 7 se presenta el gasto realizado en 2025 por fuente de financiamiento con las que se realizaron obras y acciones.

Gráfico Número 7. Gasto realizado en Villa Aldama por fuente de financiamiento en 2025

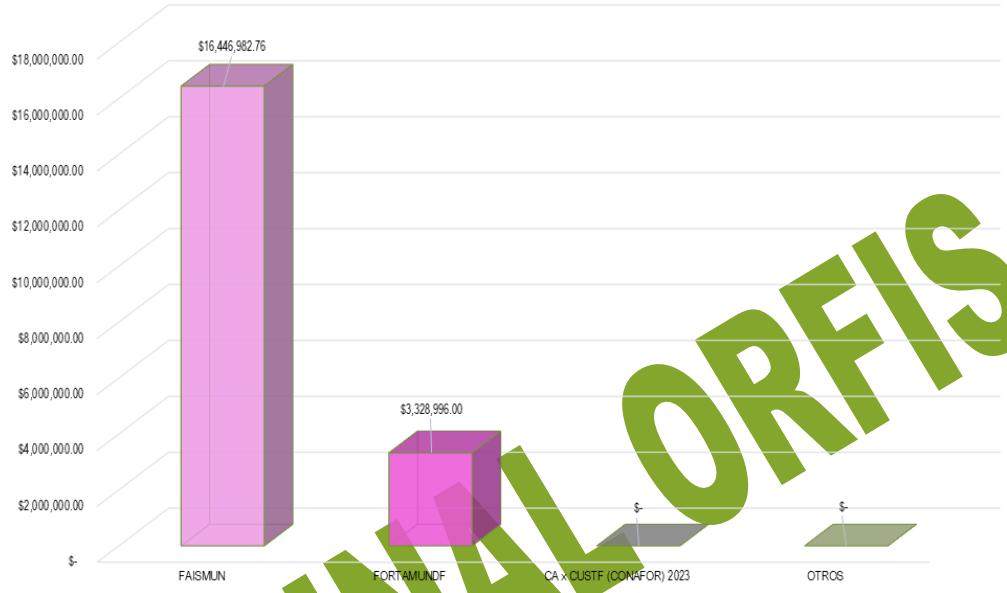

Fuente: Elaboración propia con datos obtenidos del cierre de ejercicio de 2025 entregado por el H. Ayuntamiento a través del SIMVER.

ORIGINAL ORFIS

Fondo de Aportaciones para Infraestructura Social Municipal y de las Demarcaciones del Distrito Federal (FAISMUN)

Este fondo está destinado a la ejecución de obras y acciones que tengan un impacto directo en el combate a la pobreza y el rezago social de cada municipio. Para el ejercicio 2025 en Villa Aldama se aplicó el gasto de este fondo por un monto $16,446,982.76 con el cual se realizaron 13 obras y acciones. De acuerdo al grado de rezago social de las localidades dónde se realizaron las obras y acciones se tiene que el gasto más representativo fue realizado en las que tienen un grado de rezago social BAJO, en ellas se invirtió un total de $10,747,951.97 en 9 obras, lo cual representa un 65.35% del total del gasto realizado con el FAISMUN en Villa Aldama para 2025.

Gráfica Número 8. Gasto de FAISMUN de acuerdo al grado de rezago social de la localidad dónde se realizó el gasto.

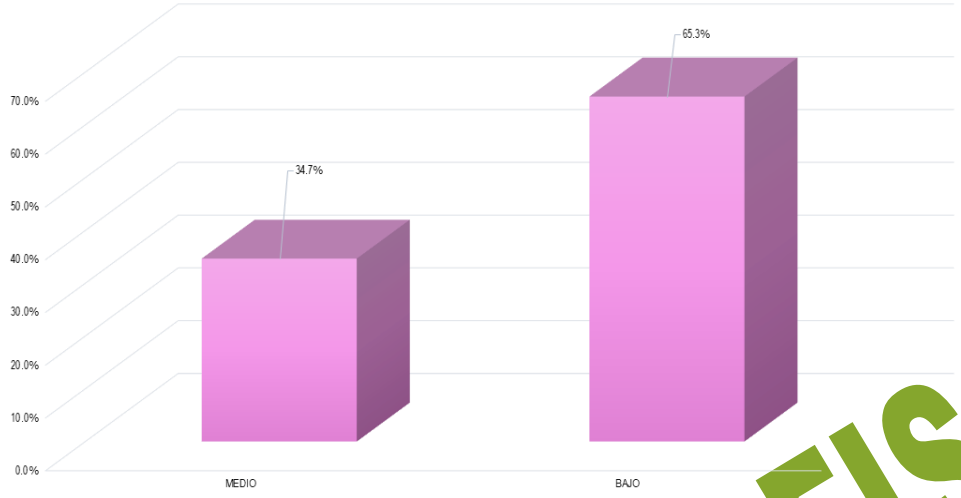

Fuente: Elaboración propia con datos obtenidos del cierre de ejercicio de 2025 entregado por el H. Ayuntamiento a través del SIMVER.

En la Gráfica Número 9 se encuentra el gasto que se realizó en Villa Aldama de acuerdo al grado de marginación de las localidades donde se realizaron las obras y acciones del FAISMUN, en este gráfico destaca que el 73.96% del gasto del FAISMUN se realizó en localidades con un grado de marginación Medio, en donde el gasto realizado ascendió a $12,164,340.30.

Gráfica Número 9. Gasto de FAISMUN de acuerdo al grado de marginación de la localidad dónde se realizó el gasto.

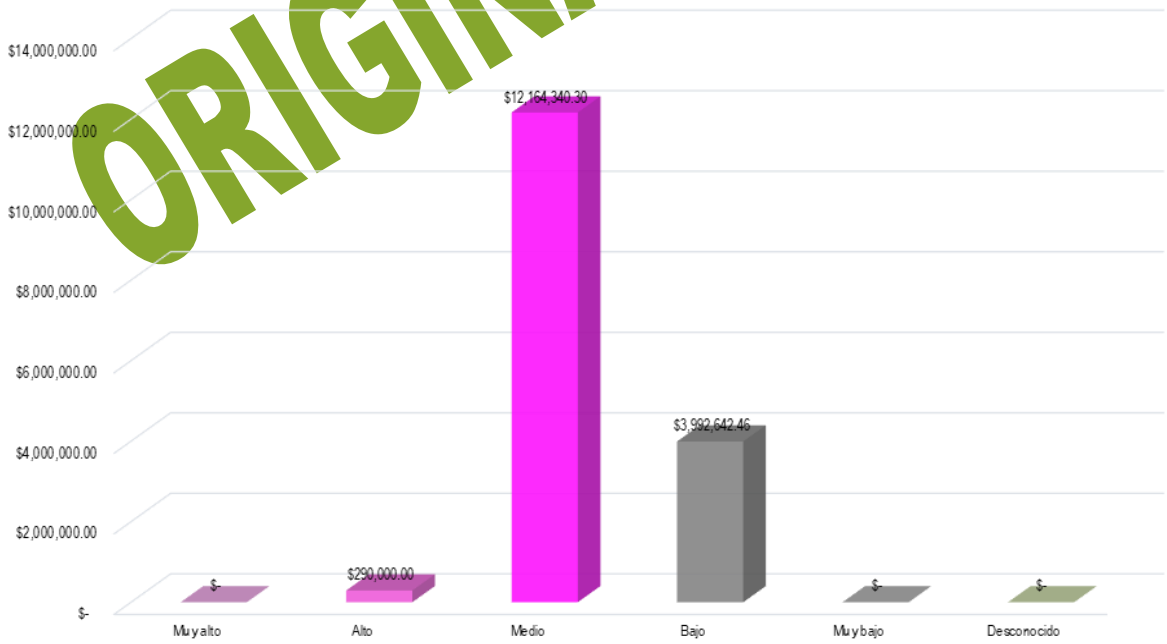

Fuente: Elaboración propia con datos obtenidos del cierre de ejercicio de 2025 entregado por el H. Ayuntamiento a través del SIMVER.

ORIGINAL ORFIS

Para el cumplimiento de los objetivos del FAISMUN, las obras y acciones se clasifican en rubros de inversión. En 2025 el municipio destinó $8,290,069.61 de este fondo para la realización de obras y/o acciones correspondientes al programa URBANIZACIÓN MUNICIPAL, lo cual significo el 50.40% del gasto total aplicado. La Gráfica Número 10 presenta los rubros de inversión en los que el municipio aplicó el recurso correspondiente al FAISMUN 2025.

Gráfica Número 10. Gasto realizado en Villa Aldama por programa en 2025.

ORIGINAL ORFIS

Fuente: Elaboración propia con datos obtenidos del cierre de ejercicio de 2025 entregado por el H. Ayuntamiento a través del SIMVER.

Inversión de FAISMUN en Zonas de Atención prioritaria (ZAP)

Con base en el decreto de la Declaratoria de Zonas de Atención Prioritaria para el año 2025, emitido por la Secretaría de Bienestar y publicado en el DOF con fecha 25 de noviembre de 2023 y donde se asignaron las ZAP urbanas y rurales del municipio de Villa Aldama, en las que de acuerdo a lo establecido en la normativa del FAISMUN, se deben invertir dichos recursos. Cabe mencionar que en las ZAP se encuentra, principalmente población con alto grado de pobreza y rezago social.

En la Gráfica Número 11 se muestra el gasto realizado en 2025 de acuerdo a la ZAP de las localidades donde se realizaron las obras y/o acciones, destaca que la mayoría del recurso proveniente del FAISMUN se ocupó en localidades con ZAP URBANO con un total de 73.96%.

Gráfica Número 11. Clasificación de acuerdo a la ZAP dónde se realizó el gasto de FAISMUN en 2025.

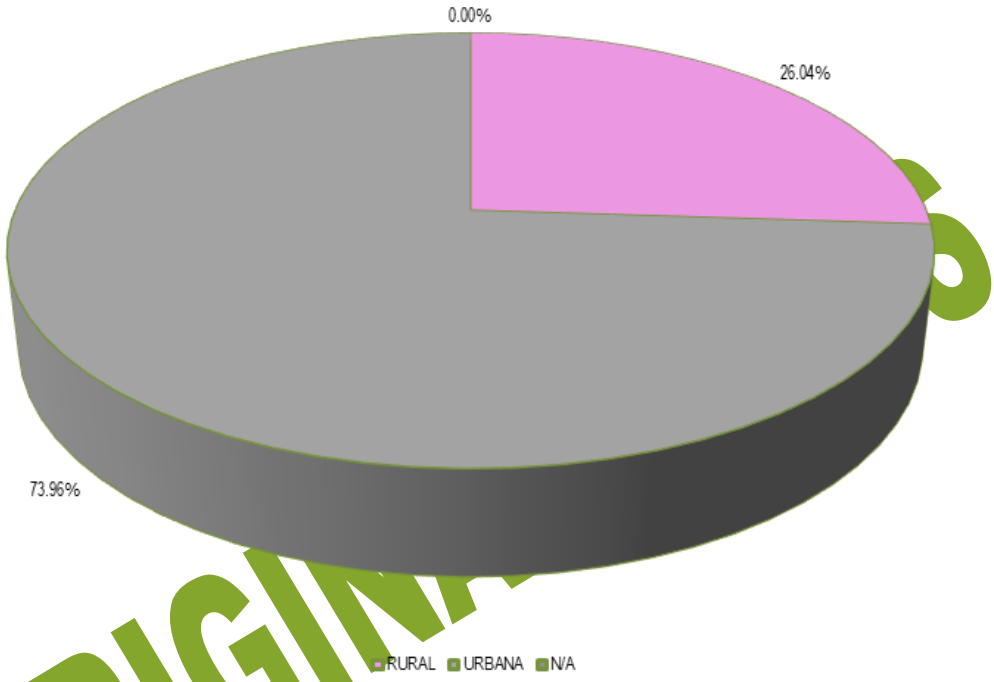

Fuente: Elaboración propia con datos obtenidos del cierre de ejercicio de 2025 entregado por el H. Ayuntamiento a través del SIMVER.

ORIGINAL

Fondo de Aportaciones para el Fortalecimiento de los Municipios y de las Demarcaciones Territoriales del Distrito Federal (FORTAMUNDF).

El gasto realizado en el municipio de Villa Aldama con el recurso proveniente de FORTAMUNDF sumó un total de $3,328,996.00 con lo cual se realizaron 18 obras y acciones. El programa al que mayor recurso se le destinó fue DEUDA PÚBLICA con un total de $1,224,996.00. En la Gráfica Número 12 se encuentra el gasto realizado con el recurso proveniente de FORTAMUNDF en Villa Aldama.

Gráfica Número 12. Gasto realizado en Villa Aldama con recurso proveniente de FORTAMUNDF en 2025.

Fuente: Elaboración propia con datos obtenidos del cierre de ejercicio de 2025 entregado por el H. Ayuntamiento a través del SIMVER.

ORIGINAL ORFIS

Otros Fondos

De acuerdo a la información reportada por Villa Aldama a través de SIMVER, el gasto realizado en 2025 únicamente fue realizado con recurso proveniente de FAISMUN y FORTAMUNDF.

XALAPA

El municipio de Xalapa está ubicado en la región Capital del estado de Veracruz; por su distribución territorial ocupa el lugar número 130 de los 212 municipios del estado de Veracruz mismo que se encuentra integrado por 77 localidades, con 488,531 habitantes ocupa el lugar 2.

De acuerdo al último Censo de Población y Vivienda realizado por el INEGI, en 2020 la población de Xalapa sumaba 488,531 habitantes, la cual estaba integrada por 261,710 de mujeres lo que equivale a 53.57% de la población y 226,821 de hombres, que representa el 46.43%. De los grupos quinquenales, el que mayor cantidad de población albergaba era el comprendido de 20-24 años, con un total de 8.56%.

Gráfica Número 1. Población de Xalapa.

ORIGINAL ORFIS

Fuente: Elaboración propia con información de INEGI

La medición de la pobreza a nivel municipal con la información publicada por CONEVAL en 2020, se tiene que el 38.28% de la población de Xalapa vivía en condiciones de pobreza: el 4.51% catalogado con pobreza extrema y el 33.77% con pobreza moderada; la población vulnerable alcanzó al 36.72% de la población la cual se integra por un 29.55% de población vulnerable por carencias sociales y un 7.17% vulnerables por ingresos; mientras que el 25.00% de la población de Xalapa se contabilizó como no pobres.

Gráfica Número 2. Situación de pobreza en el municipio de Xalapa.

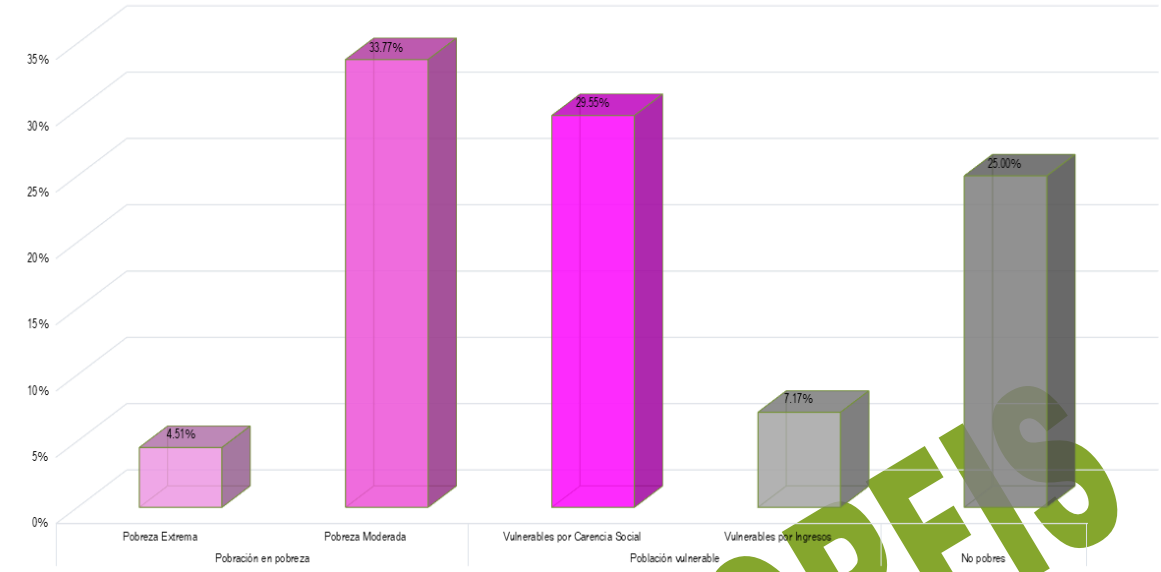

Fuente: Elaboración propia con datos de CONEVAL.

El Índice de Rezago Social emitido CONEVAL es un indicador del desarrollo social y está integrado por la medición de cuatro carencias sociales medidas en 11 variables, los resultados para Xalapa, se presentan en el Gráfico Número 3. En dicho gráfico se muestra que en Población sin derechohabiencia a servicios de salud el promedio de las carencias de Xalapa, se encuentran por encima de la media estatal.

Gráfica Número 3. Situación de pobreza en el municipio de Xalapa.

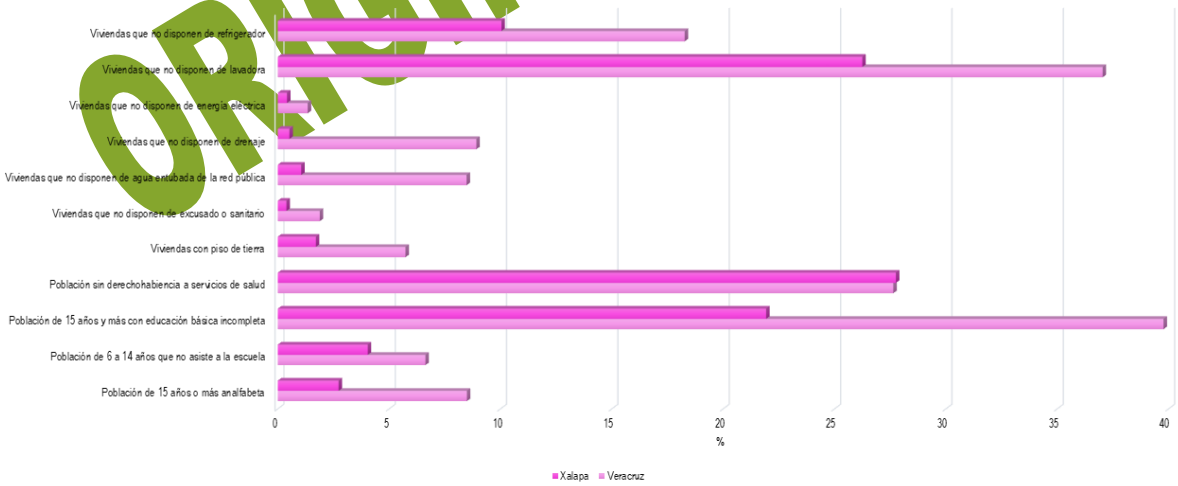

Fuente: Elaboración propia con datos de CONEVAL.

ORIGINAL ORFIS

Por las características de su población, el municipio de Xalapa se clasifica como un municipio con grado de rezago social Muy bajo ocupando la posición 208 en el estado y la 2302 a nivel nacional.

La Gráfica Número 4 muestra la inversión en obras y acciones de Xalapa en 2025 de acuerdo al grado de rezago social de la localidad dónde se invirtió dicho recurso. Se tiene que el 100.00% del gasto se aplicó en localidades con un grado de rezago social Bajo con un total de $ 1,016,746,046.31 en 273 obras.

Gráfica Número 4. Gasto realizado en 2025 respecto al grado de rezago de la localidad donde se realizó la obra o acción en Xalapa.

Fuente: Elaboración propia con datos obtenidos de CONEVAL y del cierre de ejercicio de 2025 entregado por el H. Ayuntamiento a través del SIMVER.

ORIGINAL ORFIS

Índice y grado de marginación.

Con base en el Índice de marginación generado por CONAPO realizado en 2020, como una herramienta para medir las carencias sociales de la población de Xalapa; el Gráfico Número 5 presenta el gasto que se realizó en este municipio de acuerdo al grado de marginación de la localidad en la que se ubicaron las obras y/o acciones. Para 2025 el 99.96% del gasto realizado fue ejecutado en localidades con un grado de marginación Muy bajo, al gastar un total de $1,016,323,459.90.

Gráfico Número 5. Gasto realizado en Xalapa de acuerdo al grado de marginación dónde se realizó la obra y/o acción.

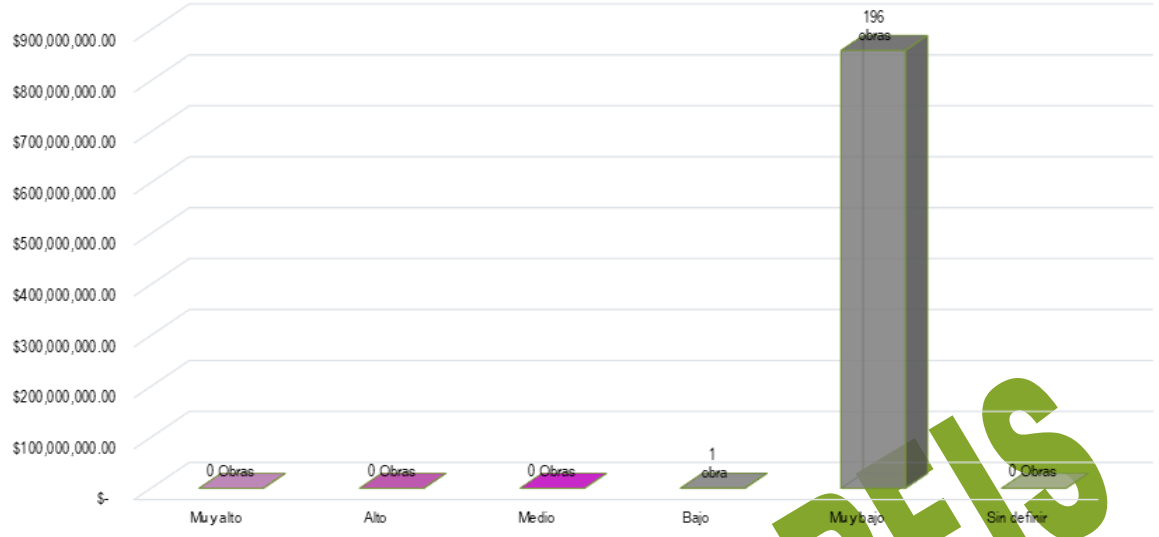

Fuente: Elaboración propia con datos obtenidos de CONEVAL y del cierre de ejercicio de 2025 entregado por el H. Ayuntamiento a través del SIMVER.

GASTO 2025

Derivado de la información presentada por el H. Ayuntamiento de Xalapa a través de SIMVER, se tiene que en 2025 se realizaron 229 obras y 44 acciones en el municipio, siendo URBANIZACIÓN MUNICIPAL el programa al que mayor recurso se le destino con un total de $418,309,085.20.

Gráfico Número 6. Gasto realizado en Xalapa por programa.

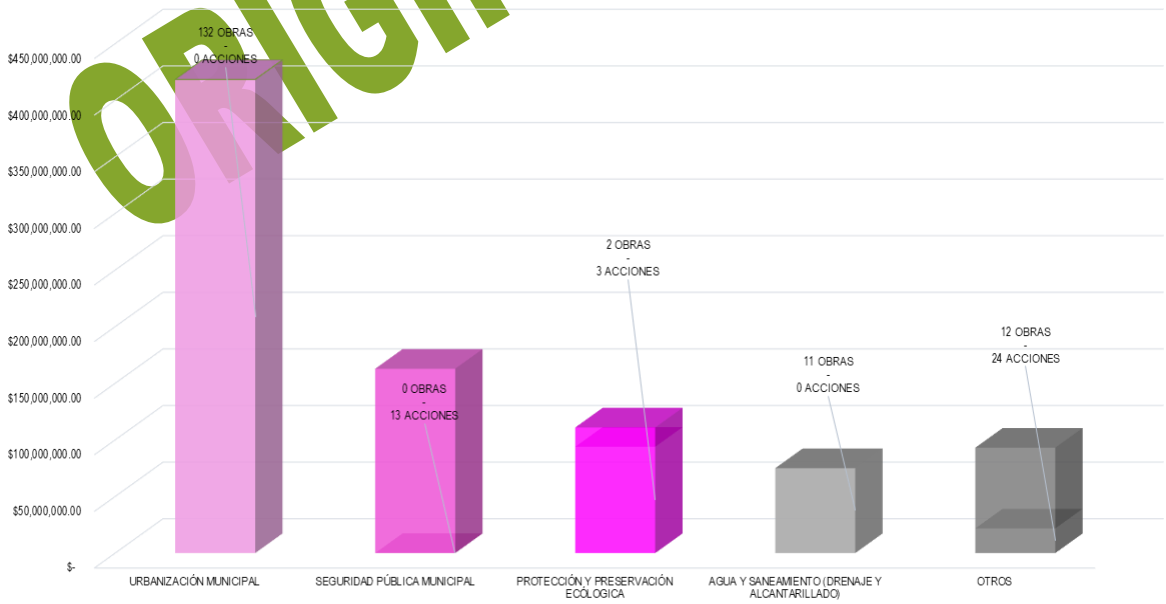

Fuente: Elaboración propia con datos obtenidos del cierre de ejercicio de 2025 entregado por el H. Ayuntamiento a través del SIMVER.

ORIGINAL ORFIS

Las obras y acciones ejecutadas en 2025 en Xalapa se realizaron con el recurso proveniente de 10 fuentes de financiamiento. La fuente de financiamiento que contribuyó con más recurso en el gasto que se realizó en Xalapa fue FORTAMUNDF, al aportar $484,397,598.99. En la Gráfica Número 7 se presenta el gasto realizado en 2025 por fuente de financiamiento con las que se realizaron obras y acciones.

Gráfico Número 7. Gasto realizado en Xalapa por fuente de financiamiento en 2025

Fuente: Elaboración propia con datos obtenidos del cierre de ejercicio de 2025 entregado por el H. Ayuntamiento a través del SIMVER.

ORIGINAL ORFIS

Fondo de Aportaciones para Infraestructura Social Municipal y de las Demarcaciones del Distrito Federal (FAISMUN)

Este fondo está destinado a la ejecución de obras y acciones que tengan un impacto directo en el combate a la pobreza y el rezago social de cada municipio. Para el ejercicio 2025 en Xalapa se aplicó el gasto de este fondo por un monto $170,556,178.40 con el cual se realizaron 35 obras y acciones. De acuerdo al grado de rezago social de las localidades dónde se realizaron las obras y acciones se tiene que el gasto más representativo fue realizado en las que tienen un grado de rezago social BAJO, en ellas se invirtió un total de $170,556,178.4 en 35 obras, lo cual representa un 100.00% del total del gasto realizado con el FAISMUN en Xalapa para 2025.

Gráfica Número 8. Gasto de FAISMUN de acuerdo al grado de rezago social de la localidad dónde se realizó el gasto.

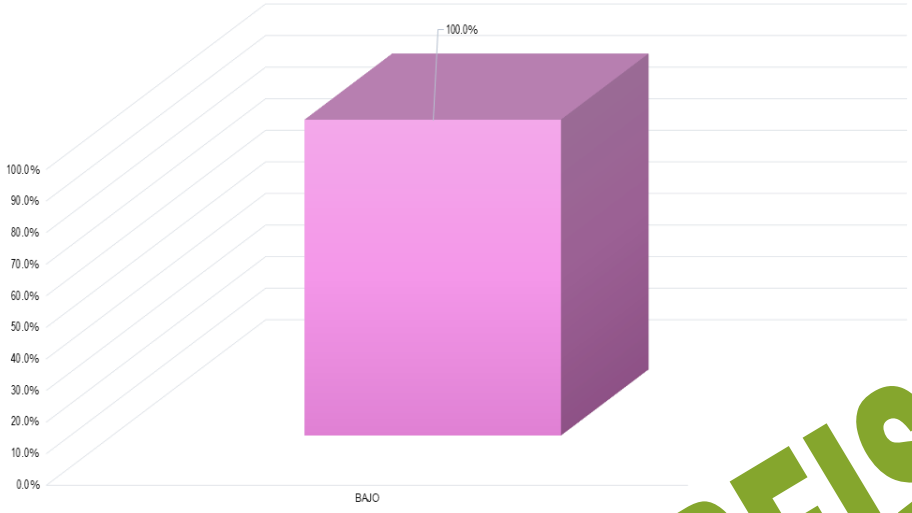

Fuente: Elaboración propia con datos obtenidos del cierre de ejercicio de 2025 entregado por el H. Ayuntamiento a través del SIMVER.

En la Gráfica Número 9 se encuentra el gasto que se realizó en Xalapa de acuerdo al grado de marginación de las localidades donde se realizaron las obras y acciones del FAISMUN, en este gráfico destaca que el 100.00% del gasto del FAISMUN se realizó en localidades con un grado de marginación Muy bajo, en donde el gasto realizado ascendió a $170,556,178.40.

Gráfica Número 9. Gasto de FAISMUN de acuerdo al grado de marginación de la localidad dónde se realizó el gasto.

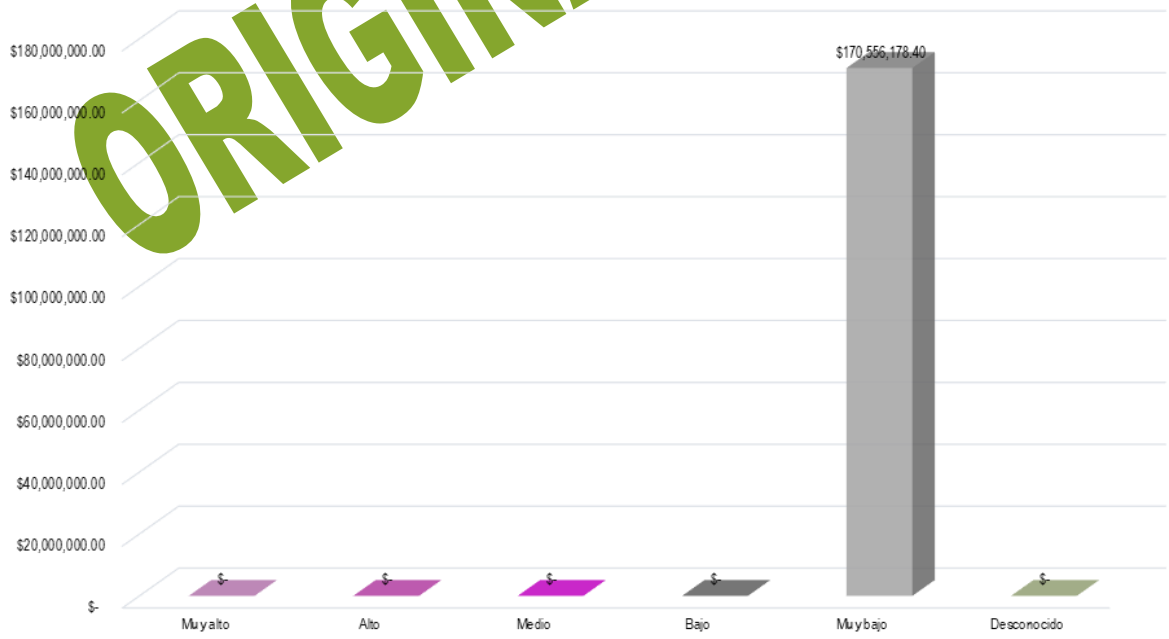

Fuente: Elaboración propia con datos obtenidos del cierre de ejercicio de 2025 entregado por el H. Ayuntamiento a través del SIMVER.

ORIGINAL ORFIS

Para el cumplimiento de los objetivos del FAISMUN, las obras y acciones se clasifican en rubros de inversión. En 2025 el municipio destinó $103,065,964.40 de este fondo para la realización de obras y/o acciones correspondientes al programa URBANIZACIÓN MUNICIPAL, lo cual significo el 60.43% del gasto total aplicado. La Gráfica Número 10 presenta los rubros de inversión en los que el municipio aplicó el recurso correspondiente al FAISMUN 2025.

Gráfica Número 10. Gasto realizado en Xalapa por programa en 2025.

ORIGINAL ORFIS

Fuente: Elaboración propia con datos obtenidos del cierre de ejercicio de 2025 entregado por el H. Ayuntamiento a través del SIMVER.

Inversión de FAISMUN en Zonas de Atención prioritaria (ZAP)

Con base en el decreto de la Declaratoria de Zonas de Atención Prioritaria para el año 2025, emitido por la Secretaría de Bienestar y publicado en el DOF con fecha 25 de noviembre de 2023 y donde se asignaron las ZAP urbanas y rurales del municipio de Xalapa, en las que de acuerdo a lo establecido en la normativa del FAISMUN, se deben invertir dichos recursos. Cabe mencionar que en las ZAP se encuentra, principalmente población con alto grado de pobreza y rezago social.

En la Gráfica Número 11 se muestra el gasto realizado en 2025 de acuerdo a la ZAP de las localidades donde se realizaron las obras y/o acciones, destaca que la mayoría del recurso proveniente del FAISMUN se ocupó en localidades con ZAP URBANO con un total de 100.00%.

Gráfica Número 11. Clasificación de acuerdo a la ZAP dónde se realizó el gasto de FAISMUN en 2025.

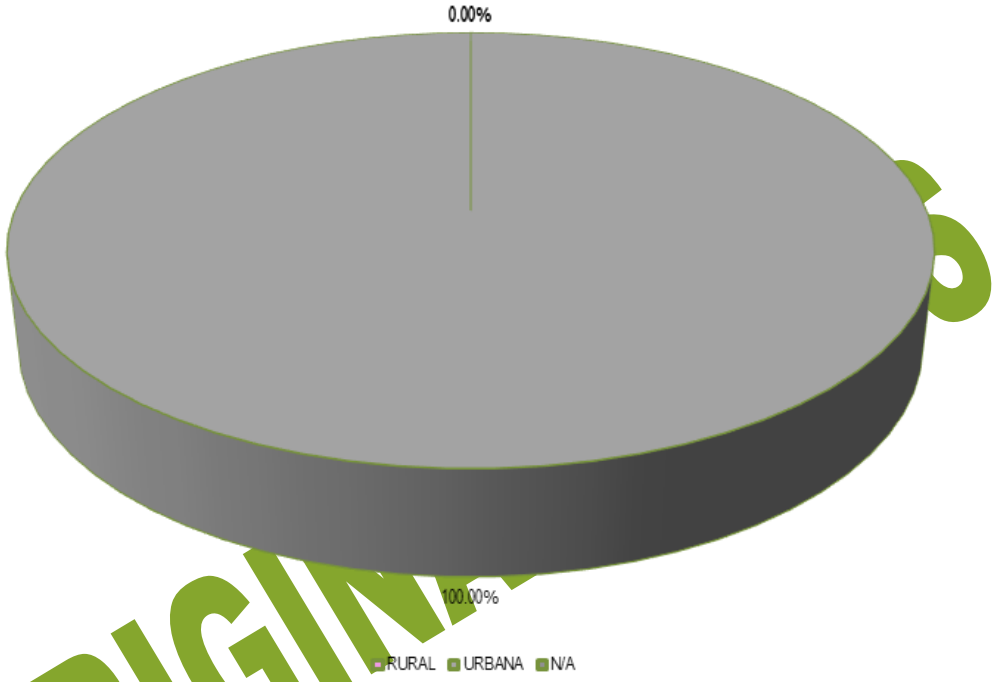

Fuente: Elaboración propia con datos obtenidos del cierre de ejercicio de 2025 entregado por el H. Ayuntamiento a través del SIMVER.

ORIGINAL

Fondo de Aportaciones para el Fortalecimiento de los Municipios y de las Demarcaciones Territoriales del Distrito Federal (FORTAMUNDF).

El gasto realizado en el municipio de Xalapa con el recurso proveniente de FORTAMUNDF sumó un total de $484,397,598.99 con lo cual se realizaron 38 obras y acciones. El programa al que mayor recurso se le destinó fue SEGURIDAD PÚBLICA MUNICIPAL con un total de $160,902,589.17. En la Gráfica Número 12 se encuentra el gasto realizado con el recurso proveniente de FORTAMUNDF en Xalapa.

Gráfica Número 12. Gasto realizado en Xalapa con recurso proveniente de FORTAMUNDF en 2025.

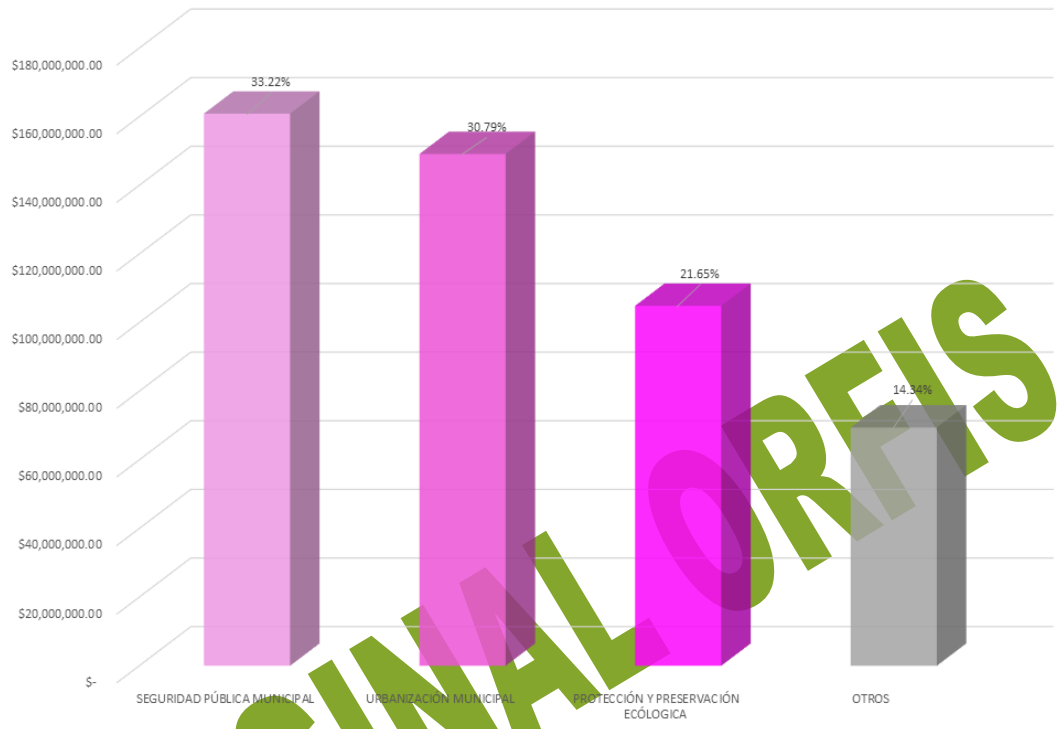

Fuente: Elaboración propia con datos obtenidos del cierre de ejercicio de 2025 entregado por el H. Ayuntamiento a través del SIMVER.

ORIGINAL ORFIS

Otros Fondos

En el ejercicio 2025, en Xalapa además del gasto realizado con recurso proveniente de FAISMUN y FORTAMUNDF se realizaron 200 obras con recurso proveniente de otras 8 fuentes de financiamiento: FAISMUN 2024, FORTAMUNDF 2024, INGRESOS PROPIOS, INGRESOS PROPIOS 2024, RECFISCALES, RECFISCALES 2024, REM SUB SEFIPLAN 2024, SUBSIDIO SEFIPLAN 2024,; siendo URBANIZACIÓN MUNICIPAL el programa en el que mayor número de obras se realizaron, Gráfica Número 13.

Gráfica Número 13. Gasto de otras fuentes de financiamiento en el municipio de Xalapa en 2025.

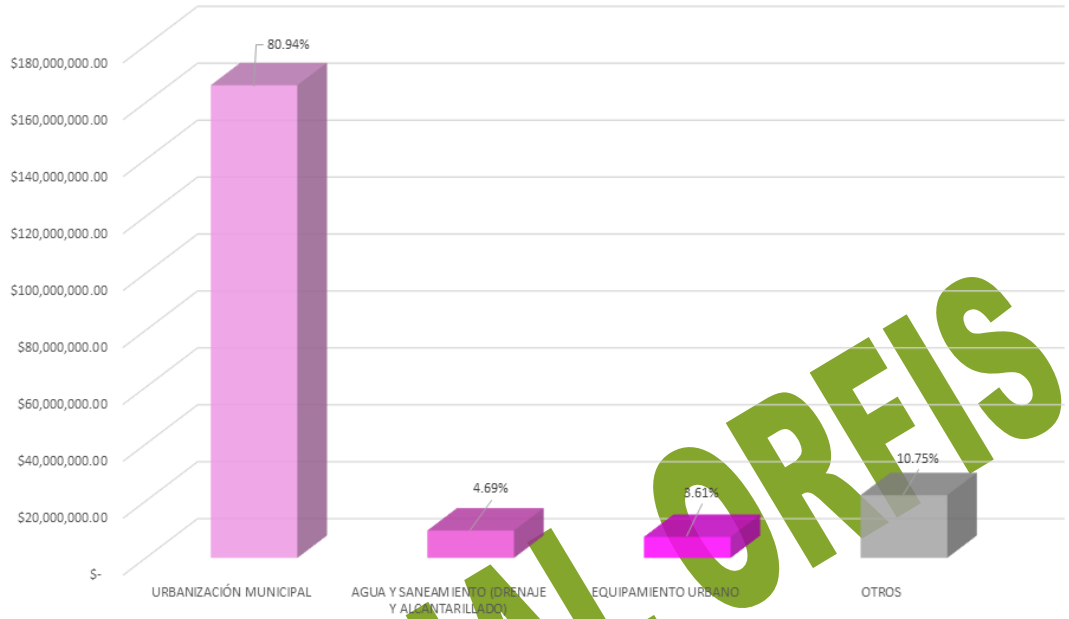

Fuente: Elaboración propia con datos obtenidos del cierre de ejercicio de 2025 entregado por el H. Ayuntamiento a través del SIMVER.

ORIGINAL ORFIS

XICO

El municipio de Xico está ubicado en la región Capital del estado de Veracruz; por su distribución territorial ocupa el lugar número 100 de los 212 municipios del estado de Veracruz mismo que se encuentra integrado por 115 localidades, con 39,623 habitantes ocupa el lugar 52.

De acuerdo al último Censo de Población y Vivienda realizado por el INEGI, en 2020 la población de Xico sumaba 39,623 habitantes, la cual estaba integrada por 20,370 de mujeres lo que equivale a 51.41% de la población y 19,253 de hombres, que representa el 48.59%. De los grupos quinquenales, el que mayor cantidad de población albergaba era el comprendido de 15-19 años, con un total de 9.51%.

Gráfica Número 1. Población de Xico.

ORIGINAL ORFIS

Fuente: Elaboración propia con información de INEGI

La medición de la pobreza a nivel municipal con la información publicada por CONEVAL en 2020, se tiene que el 76.76% de la población de Xico vivía en condiciones de pobreza: el 17.34% catalogado con pobreza extrema y el 59.41% con pobreza moderada; la población vulnerable alcanzó al 16.71% de la población la cual se integra por un 13.21% de población vulnerable por carencias sociales y un 3.50% vulnerables por ingresos; mientras que el 6.54% de la población de Xico se contabilizó como no pobres.

Gráfica Número 2. Situación de pobreza en el municipio de Xico.

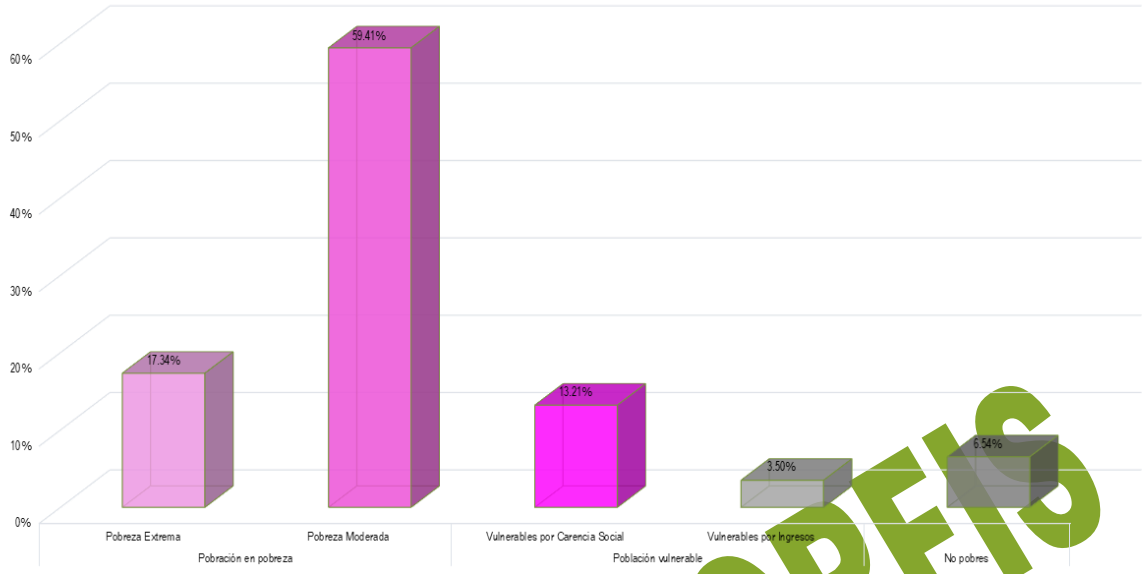

Fuente: Elaboración propia con datos de CONEVAL.

El Índice de Rezago Social emitido CONEVAL es un indicador del desarrollo social y está integrado por la medición de cuatro carencias sociales medidas en 11 variables, los resultados para Xico, se presentan en el Gráfico Número 3. En dicho gráfico se muestra que en Población de 15 años o más analfabeta; Población de 6 a 14 años que no asiste a la escuela; Población de 15 años y más con educación básica incompleta; Población sin derechohabiencia a servicios de salud; Viviendas que no disponen de lavadora; y Viviendas que no disponen de refrigerador el promedio de las carencias de Xico se encuentran por encima de la media estatal.

Gráfica Número 3. Situación de pobreza en el municipio de Xico.

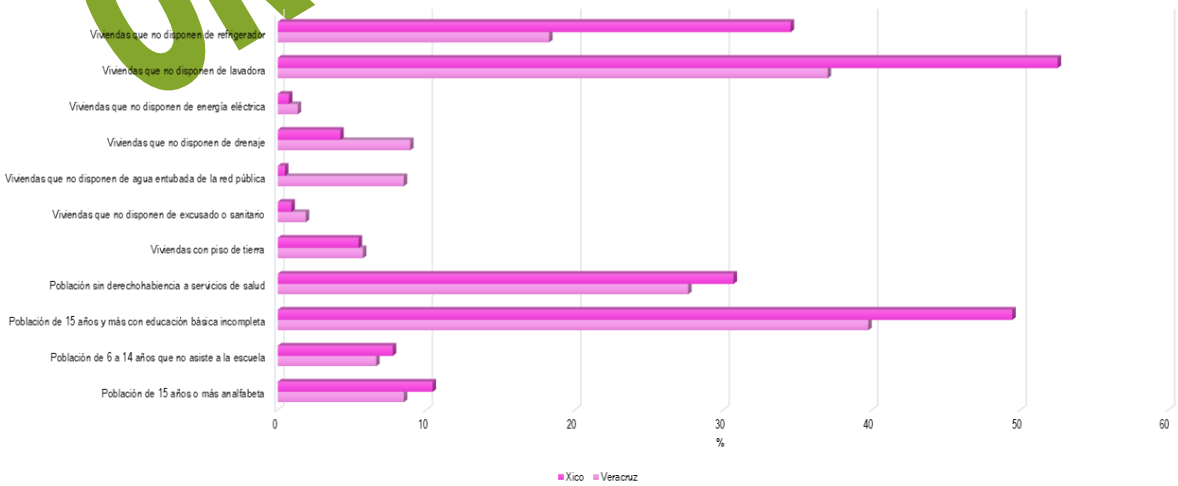

Fuente: Elaboración propia con datos de CONEVAL.

ORIGINAL ORFIS

Por las características de su población, el municipio de Xico se clasifica como un municipio con grado de rezago social Bajo ocupando la posición 125 en el estado y la 1129 a nivel nacional.

La Gráfica Número 4 muestra la inversión en obras y acciones de Xico en 2025 de acuerdo al grado de rezago social de la localidad dónde se invirtió dicho recurso. Se tiene que el 90.05% del gasto se aplicó en localidades con un grado de rezago social Bajo con un total de $ 84,176,446.57 en 73 obras.

Gráfica Número 4. Gasto realizado en 2025 respecto al grado de rezago de la localidad donde se realizó la obra o acción en Xico.

Fuente: Elaboración propia con datos obtenidos de CONEVAL y del cierre de ejercicio de 2025 entregado por el H. Ayuntamiento a través del SIMVER.

ORIGINAL ORFIS

Índice y grado de marginación.

Con base en el Índice de marginación generado por CONAPO realizado en 2020, como una herramienta para medir las carencias sociales de la población de Xico; el Gráfico Número 5 presenta el gasto que se realizó en este municipio de acuerdo al grado de marginación de la localidad en la que se ubicaron las obras y/o acciones. Para 2025 el 90.05% del gasto realizado fue ejecutado en localidades con un grado de marginación Bajo, al gastar un total de $84,176,446.57.

Gráfico Número 5. Gasto realizado en Xico de acuerdo al grado de marginación dónde se realizó la obra y/o acción.

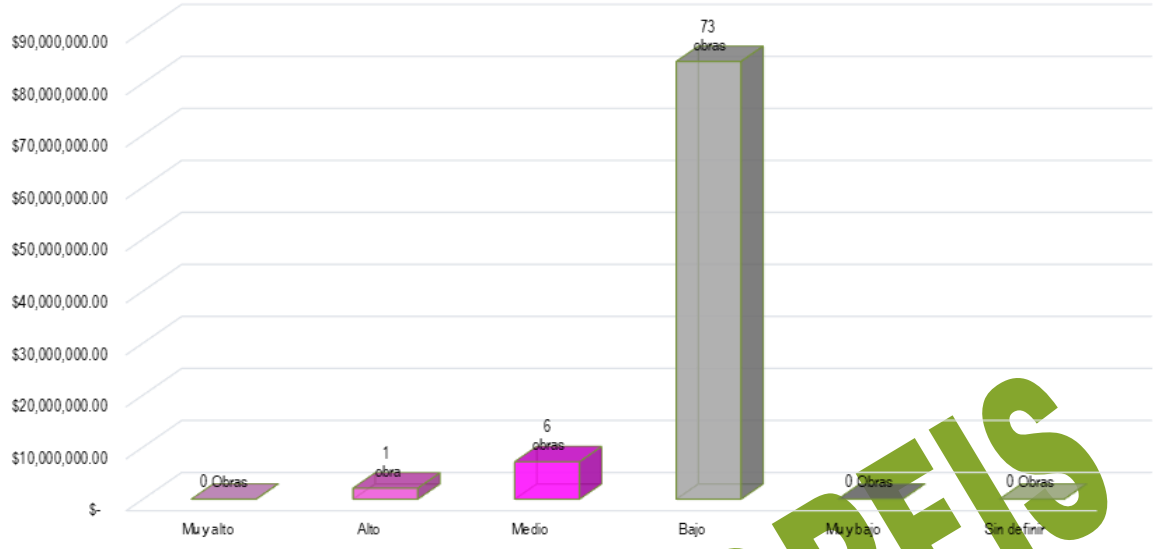

Fuente: Elaboración propia con datos obtenidos de CONEVAL y del cierre de ejercicio de 2025 entregado por el H. Ayuntamiento a través del SIMVER.

GASTO 2025

Derivado de la información presentada por el H. Ayuntamiento de Xico a través de SIMVER, se tiene que en 2025 se realizaron 56 obras y 24 acciones en el municipio, siendo URBANIZACIÓN MUNICIPAL el programa al que mayor recurso se le destino con un total de $36,445,159.97.

Gráfico Número 6. Gasto realizado en Xico por programa.

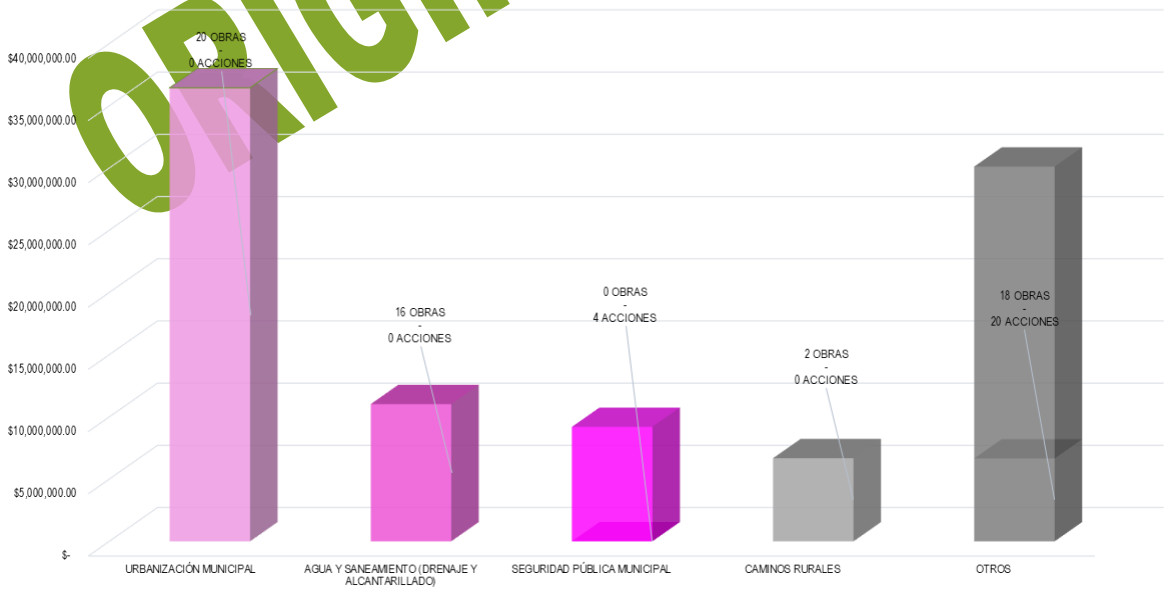

Fuente: Elaboración propia con datos obtenidos del cierre de ejercicio de 2025 entregado por el H. Ayuntamiento a través del SIMVER.

ORIGINAL ORFIS

Las obras y acciones ejecutadas en 2025 en Xico se realizaron con el recurso proveniente de 5 fuentes de financiamiento. La fuente de financiamiento que contribuyó con más recurso en el gasto que se realizó en Xico fue FAISMUN, al aportar $46,966,500.42. En la Gráfica Número 7 se presenta el gasto realizado en 2025 por fuente de financiamiento con las que se realizaron obras y acciones.

Gráfico Número 7. Gasto realizado en Xico por fuente de financiamiento en 2025

Fuente: Elaboración propia con datos obtenidos del cierre de ejercicio de 2025 entregado por el H. Ayuntamiento a través del SIMVER.

ORIGINAL ORFIS

Fondo de Aportaciones para Infraestructura Social Municipal y de las Demarcaciones del Distrito Federal (FAISMUN)

Este fondo está destinado a la ejecución de obras y acciones que tengan un impacto directo en el combate a la pobreza y el rezago social de cada municipio. Para el ejercicio 2025 en Xico se aplicó el gasto de este fondo por un monto $46,966,500.42 con el cual se realizaron 42 obras y acciones. De acuerdo al grado de rezago social de las localidades dónde se realizaron las obras y acciones se tiene que el gasto más representativo fue realizado en las que tienen un grado de rezago social BAJO, en ellas se invirtió un total de $43,308,254.5 en 39 obras, lo cual representa un 92.21% del total del gasto realizado con el FAISMUN en Xico para 2025.

Gráfica Número 8. Gasto de FAISMUN de acuerdo al grado de rezago social de la localidad dónde se realizó el gasto.

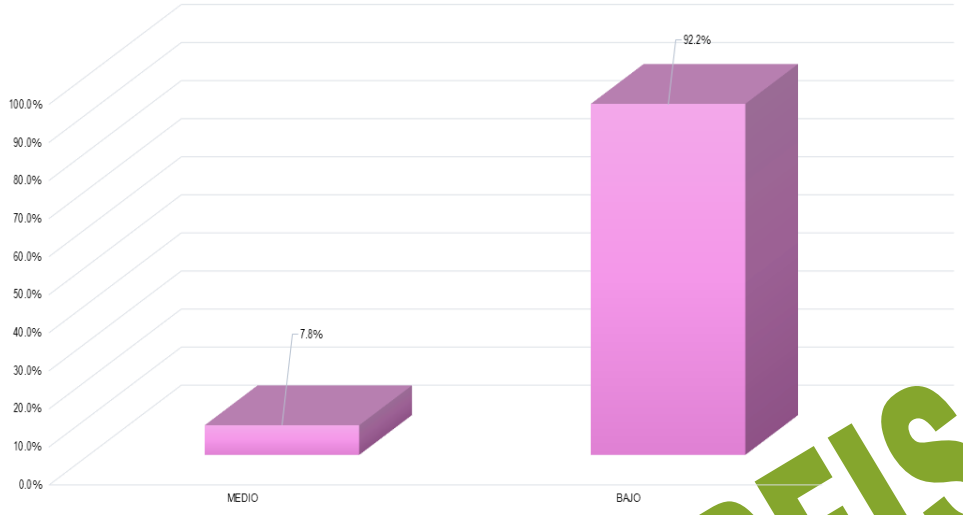

Fuente: Elaboración propia con datos obtenidos del cierre de ejercicio de 2025 entregado por el H. Ayuntamiento a través del SIMVER.

En la Gráfica Número 9 se encuentra el gasto que se realizó en Xico de acuerdo al grado de marginación de las localidades donde se realizaron las obras y acciones del FAISMUN, en este gráfico destaca que el 92.21% del gasto del FAISMUN se realizó en localidades con un grado de marginación Bajo, en donde el gasto realizado ascendió a $43,308,254.50.

Gráfica Número 9. Gasto de FAISMUN de acuerdo al grado de marginación de la localidad dónde se realizó el gasto.

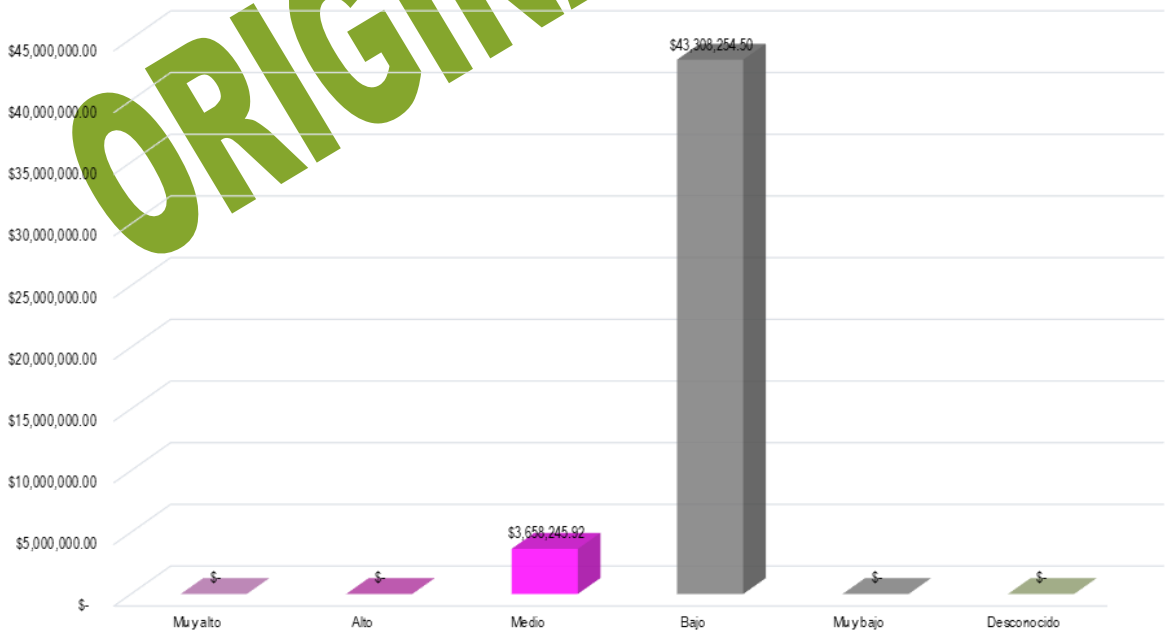

Fuente: Elaboración propia con datos obtenidos del cierre de ejercicio de 2025 entregado por el H. Ayuntamiento a través del SIMVER.

ORIGINAL ORFIS

Para el cumplimiento de los objetivos del FAISMUN, las obras y acciones se clasifican en rubros de inversión. En 2025 el municipio destinó $25,339,926.82 de este fondo para la realización de obras y/o acciones correspondientes al programa URBANIZACIÓN MUNICIPAL, lo cual significo el 53.95% del gasto total aplicado. La Gráfica Número 10 presenta los rubros de inversión en los que el municipio aplicó el recurso correspondiente al FAISMUN 2025.

Gráfica Número 10. Gasto realizado en Xico por programa en 2025.

ORIGINAL ORFIS

Fuente: Elaboración propia con datos obtenidos del cierre de ejercicio de 2025 entregado por el H. Ayuntamiento a través del SIMVER.

Inversión de FAISMUN en Zonas de Atención prioritaria (ZAP)

Con base en el decreto de la Declaratoria de Zonas de Atención Prioritaria para el año 2025, emitido por la Secretaría de Bienestar y publicado en el DOF con fecha 25 de noviembre de 2023 y donde se asignaron las ZAP urbanas y rurales del municipio de Xico, en las que de acuerdo a lo establecido en la normativa del FAISMUN, se deben invertir dichos recursos. Cabe mencionar que en las ZAP se encuentra, principalmente población con alto grado de pobreza y rezago social.

En la Gráfica Número 11 se muestra el gasto realizado en 2025 de acuerdo a la ZAP de las localidades donde se realizaron las obras y/o acciones, destaca que la mayoría del recurso proveniente del FAISMUN se ocupó en localidades con ZAP URBANO con un total de 85.07%.

Gráfica Número 11. Clasificación de acuerdo a la ZAP dónde se realizó el gasto de FAISMUN en 2025.

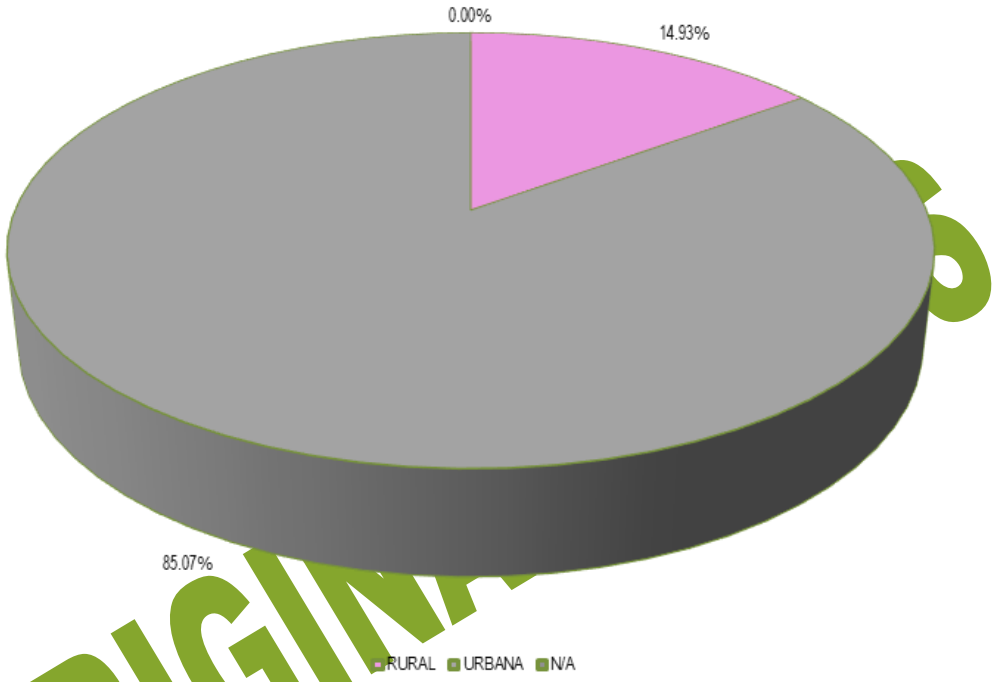

Fuente: Elaboración propia con datos obtenidos del cierre de ejercicio de 2025 entregado por el H. Ayuntamiento a través del SIMVER.

ORIGINAL

Fondo de Aportaciones para el Fortalecimiento de los Municipios y de las Demarcaciones Territoriales del Distrito Federal (FORTAMUNDF).

El gasto realizado en el municipio de Xico con el recurso proveniente de FORTAMUNDF sumó un total de $37,821,319.60 con lo cual se realizaron 25 obras y acciones. El programa al que mayor recurso se le destinó fue SEGURIDAD PÚBLICA MUNICIPAL con un total de $9,201,291.17. En la Gráfica Número 12 se encuentra el gasto realizado con el recurso proveniente de FORTAMUNDF en Xico.

Gráfica Número 12. Gasto realizado en Xico con recurso proveniente de FORTAMUNDF en 2025.

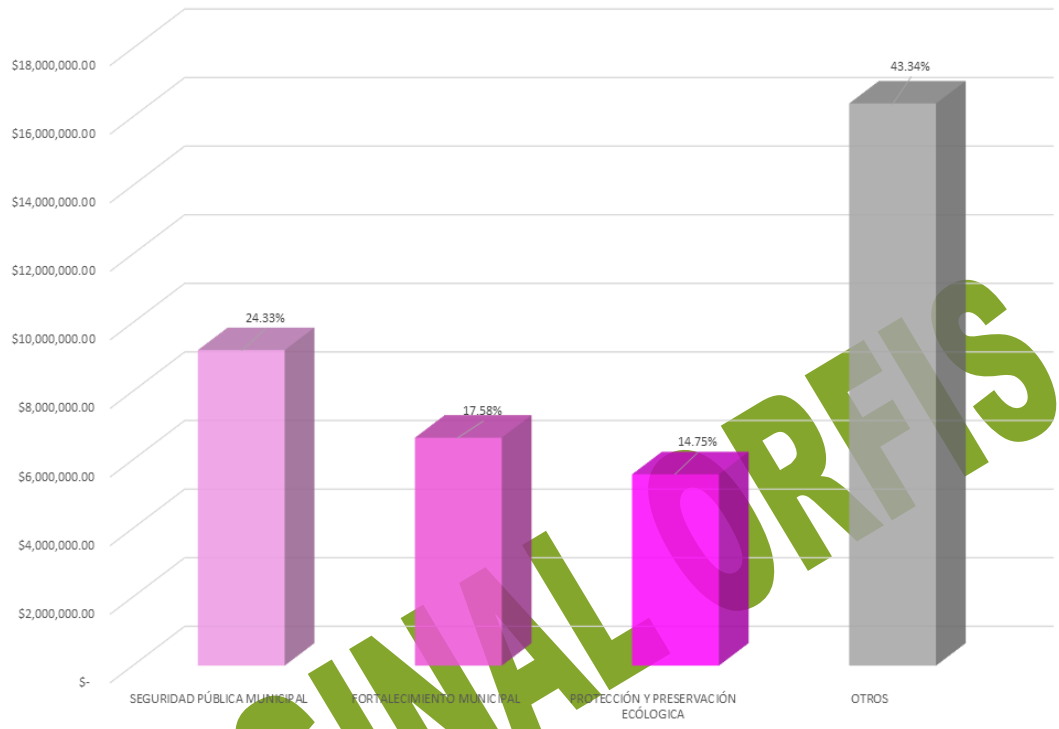

Fuente: Elaboración propia con datos obtenidos del cierre de ejercicio de 2025 entregado por el H. Ayuntamiento a través del SIMVER.

ORIGINAL ORFIS

Otros Fondos

En el ejercicio 2025, en Xico además del gasto realizado con recurso proveniente de FAISMUN y FORTAMUNDF se realizaron 13 obras con recurso proveniente de otras 3 fuentes de financiamiento: FAISMUN 2024, FORTAMUNDF 2024, INTFORTAMUN; siendo URBANIZACIÓN MUNICIPAL el programa en el que mayor número de obras se realizaron, Gráfica Número 13.

Gráfica Número 13. Gasto de otras fuentes de financiamiento en el municipio de Xico en 2025.

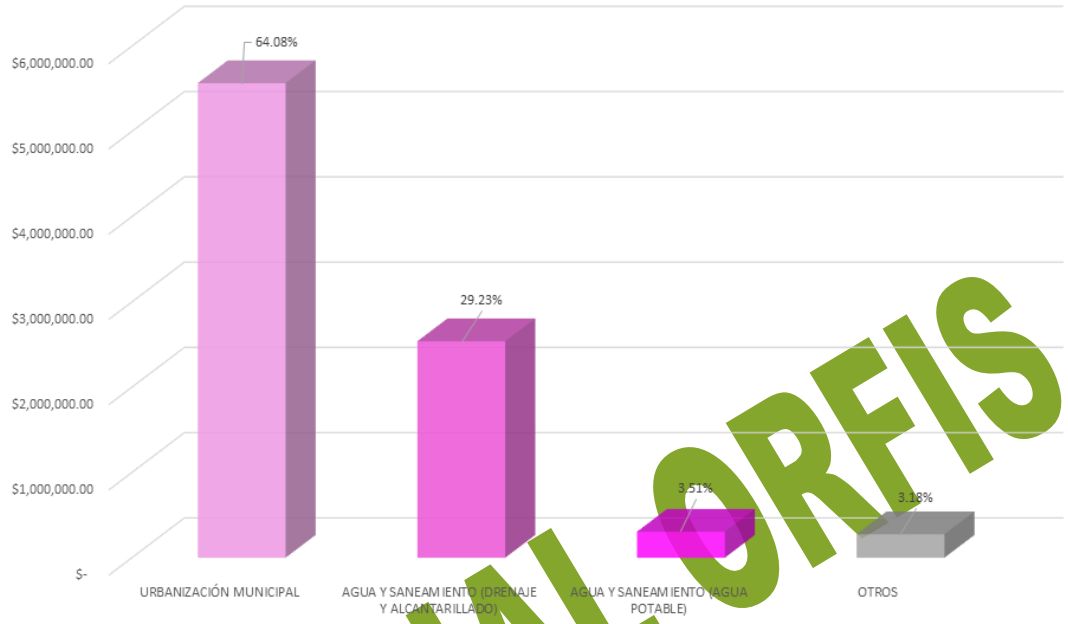

Fuente: Elaboración propia con datos obtenidos del cierre de ejercicio de 2025 entregado por el H. Ayuntamiento a través del SIMVER.

ORIGINAL ORFIS

XOXOCOTLA

El municipio de Xoxocotla está ubicado en la región Las Montañas del estado de Veracruz; por su distribución territorial ocupa el lugar número 187 de los 212 municipios del estado de Veracruz mismo que se encuentra integrado por 18 localidades, con 5,900 habitantes ocupa el lugar 188.

De acuerdo al último Censo de Población y Vivienda realizado por el INEGI, en 2020 la población de Xoxocotla sumaba 5,900 habitantes, la cual estaba integrada por 2,939 de mujeres lo que equivale a 49.81% de la población y 2,961 de hombres, que representa el 50.19%. De los grupos quinquenales, el que mayor cantidad de población albergaba era el comprendido de 05-09 años, con un total de 10.78%.

Gráfica Número 1. Población de Xoxocotla.

ORIGINAL ORFIS

Fuente: Elaboración propia con información de INEGI

La medición de la pobreza a nivel municipal con la información publicada por CONEVAL en 2020, se tiene que el 93.89% de la población de Xoxocotla vivía en condiciones de pobreza: el 46.69% catalogado con pobreza extrema y el 47.20% con pobreza moderada; la población vulnerable alcanzó al 6.03% de la población la cual se integra por un 6.01% de población vulnerable por carencias sociales y un 0.02% vulnerables por ingresos; mientras que el 0.08% de la población de Xoxocotla se contabilizó como no pobres.

Gráfica Número 2. Situación de pobreza en el municipio de Xoxocotla.

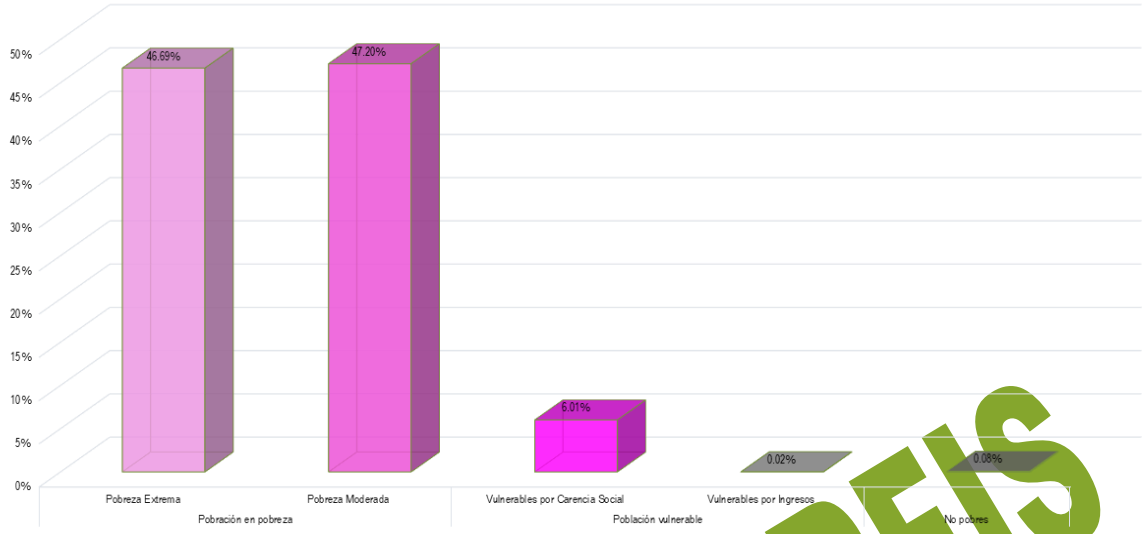

Fuente: Elaboración propia con datos de CONEVAL.

El Índice de Rezago Social emitido CONEVAL es un indicador del desarrollo social y está integrado por la medición de cuatro carencias sociales medidas en 11 variables, los resultados para Xoxocotla, se presentan en el Gráfico Número 3. En dicho gráfico se muestra que en Población de 15 años o más analfabeta; Población de 15 años y más con educación básica incompleta; Viviendas con piso de tierra; Viviendas que no disponen de excusado o sanitario; Viviendas que no disponen de agua entubada de la red pública; Viviendas que no disponen de drenaje; Viviendas que no disponen de energía eléctrica; Viviendas que no disponen de lavadora; y Viviendas que no disponen de refrigerador el promedio de las carencias de Xoxocotla se encuentran por encima de la media estatal.

Gráfica Número 3. Situación de pobreza en el municipio de Xoxocotla.

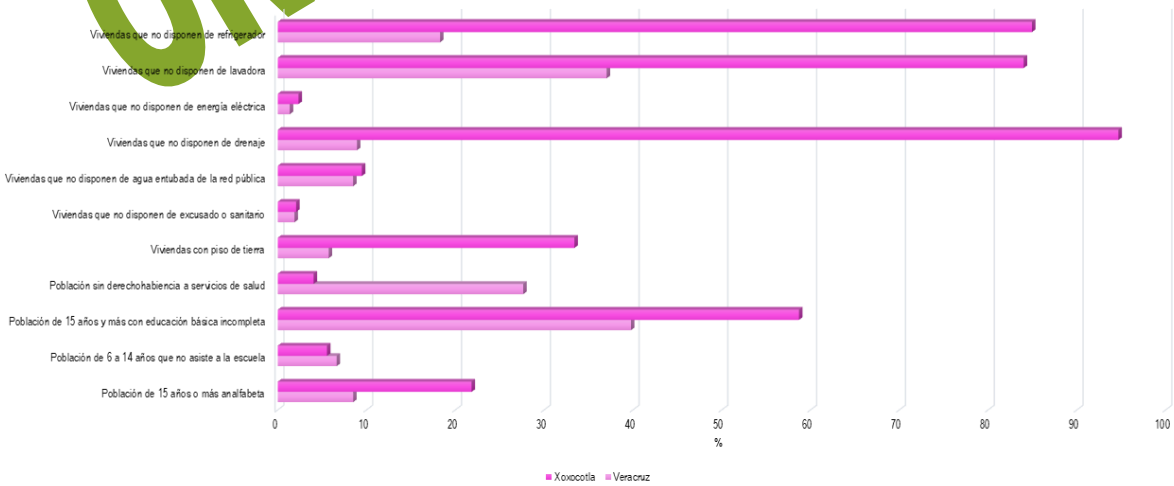

Fuente: Elaboración propia con datos de CONEVAL.

ORIGINAL ORFIS

Por las características de su población, el municipio de Xoxocotla se clasifica como un municipio con grado de rezago social Muy alto ocupando la posición 7 en el estado y la 69 a nivel nacional.

La Gráfica Número 4 muestra la inversión en obras y acciones de Xoxocotla en 2025 de acuerdo al grado de rezago social de la localidad dónde se invirtió dicho recurso. Se tiene que el 53.53% del gasto se aplicó en localidades con un grado de rezago social Medio con un total de $ 14,582,215.73 en 16 obras.

Gráfica Número 4. Gasto realizado en 2025 respecto al grado de rezago de la localidad donde se realizó la obra o acción en Xoxocotla.

Fuente: Elaboración propia con datos obtenidos de CONEVAL y del cierre de ejercicio de 2025 entregado por el H. Ayuntamiento a través del SIMVER.

ORIGINAL ORFIS

Índice y grado de marginación.

Con base en el Índice de marginación generado por CONAPO realizado en 2020, como una herramienta para medir las carencias sociales de la población de Xoxocotla; el Gráfico Número 5 presenta el gasto que se realizó en este municipio de acuerdo al grado de marginación de la localidad en la que se ubicaron las obras y/o acciones. Para 2025 el 88.90% del gasto realizado fue ejecutado en localidades con un grado de marginación Alto, al gastar un total de $24,215,964.16.

Gráfico Número 5. Gasto realizado en Xoxocotla de acuerdo al grado de marginación dónde se realizó la obra y/o acción.

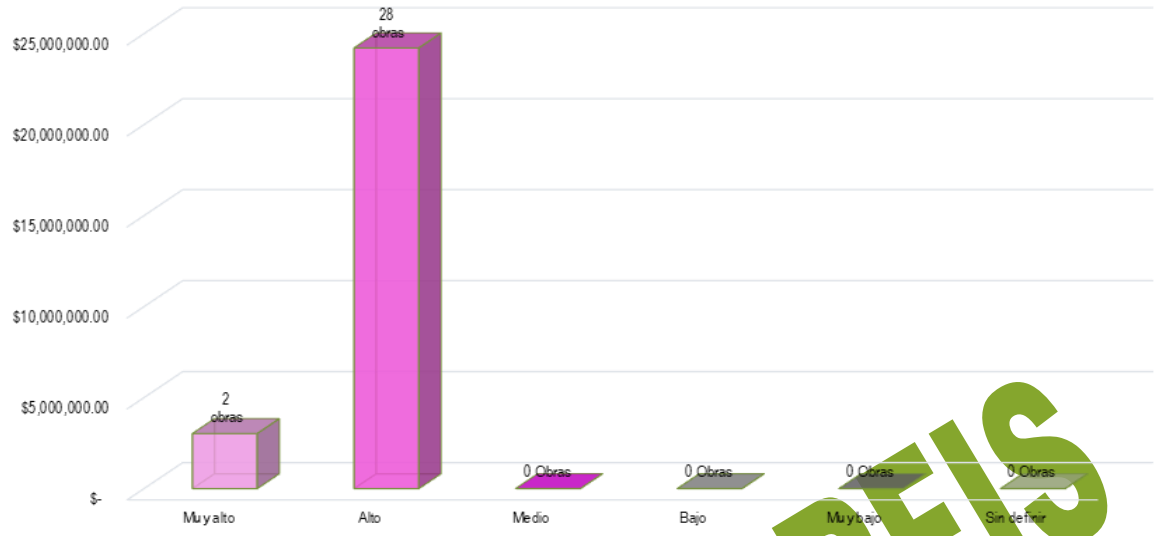

Fuente: Elaboración propia con datos obtenidos de CONEVAL y del cierre de ejercicio de 2025 entregado por el H. Ayuntamiento a través del SIMVER.

GASTO 2025

Derivado de la información presentada por el H. Ayuntamiento de Xoxocotla a través de SIMVER, se tiene que en 2025 se realizaron 27 obras y 3 acciones en el municipio, siendo URBANIZACIÓN MUNICIPAL el programa al que mayor recurso se le destino con un total de $13,981,476.53.

Gráfico Número 6. Gasto realizado en Xoxocotla por programa.

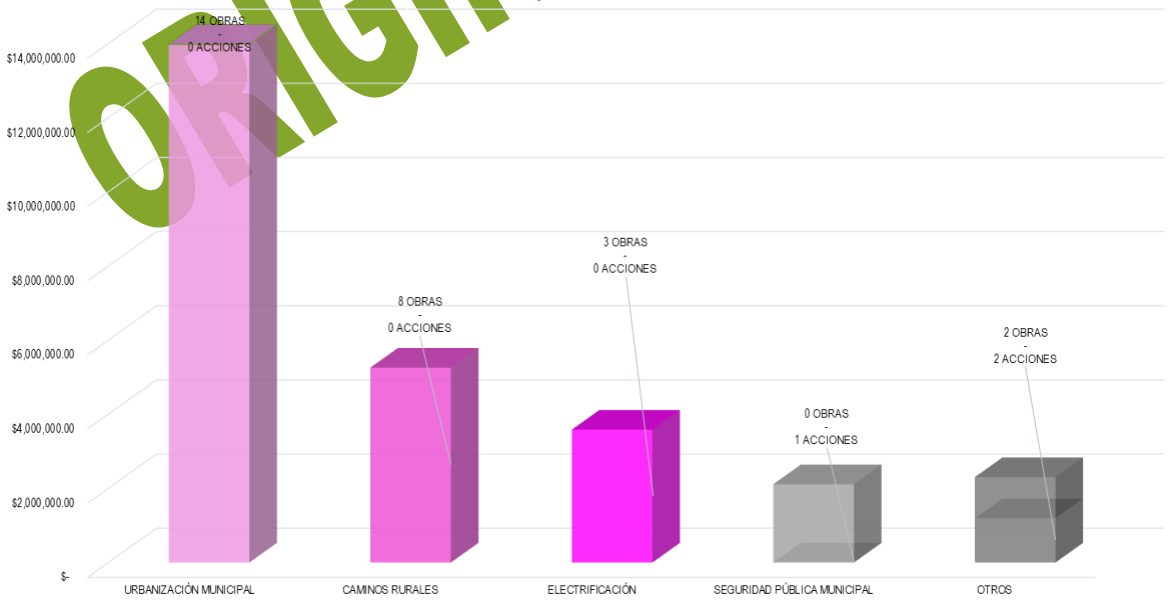

Fuente: Elaboración propia con datos obtenidos del cierre de ejercicio de 2025 entregado por el H. Ayuntamiento a través del SIMVER

ORIGINAL ORFIS

Las obras y acciones ejecutadas en 2025 en Xoxocotla se realizaron con el recurso proveniente de 2 fuentes de financiamiento. La fuente de financiamiento que contribuyó con más recurso en el gasto que se realizó en Xoxocotla fue FAISMUN, al aportar $21,601,373.16. En la Gráfica Número 7 se presenta el gasto realizado en 2025 por fuente de financiamiento con las que se realizaron obras y acciones.

Gráfico Número 7. Gasto realizado en Xoxocotla por fuente de financiamiento en 2025

Fuente: Elaboración propia con datos obtenidos del cierre de ejercicio de 2025 entregado por el H. Ayuntamiento a través del SIMVER.

ORIGINAL ORFIS

Fondo de Aportaciones para Infraestructura Social Municipal y de las Demarcaciones del Distrito Federal (FAISMUN)

Este fondo está destinado a la ejecución de obras y acciones que tengan un impacto directo en el combate a la pobreza y el rezago social de cada municipio. Para el ejercicio 2025 en Xoxocotla se aplicó el gasto de este fondo por un monto $21,601,373.16 con el cual se realizaron 25 obras y acciones. De acuerdo al grado de rezago social de las localidades dónde se realizaron las obras y acciones se tiene que el gasto más representativo fue realizado en las que tienen un grado de rezago social ALTO, en ellas se invirtió un total de $12,657,301.99 en 14 obras, lo cual representa un 58.59% del total del gasto realizado con el FAISMUN en Xoxocotla para 2025.

Gráfica Número 8. Gasto de FAISMUN de acuerdo al grado de rezago social de la localidad dónde se realizó el gasto.

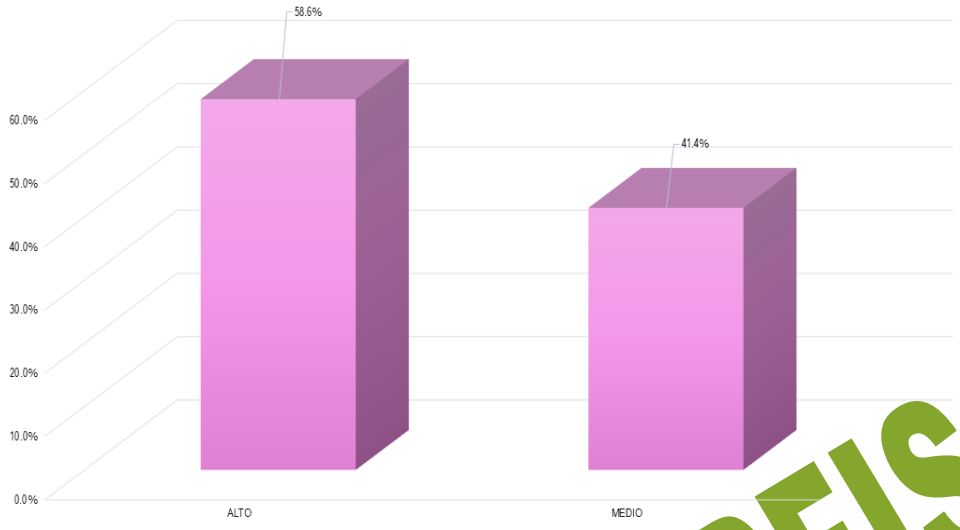

Fuente: Elaboración propia con datos obtenidos del cierre de ejercicio de 2025 entregado por el H. Ayuntamiento a través del SIMVER.

En la Gráfica Número 9 se encuentra el gasto que se realizó en Xoxocotla de acuerdo al grado de marginación de las localidades donde se realizaron las obras y acciones del FAISMUN, en este gráfico destaca que el 86.00% del gasto del FAISMUN se realizó en localidades con un grado de marginación Alto, en donde el gasto realizado ascendió a $18,577,819.60.

Gráfica Número 9. Gasto de FAISMUN de acuerdo al grado de marginación de la localidad dónde se realizó el gasto.

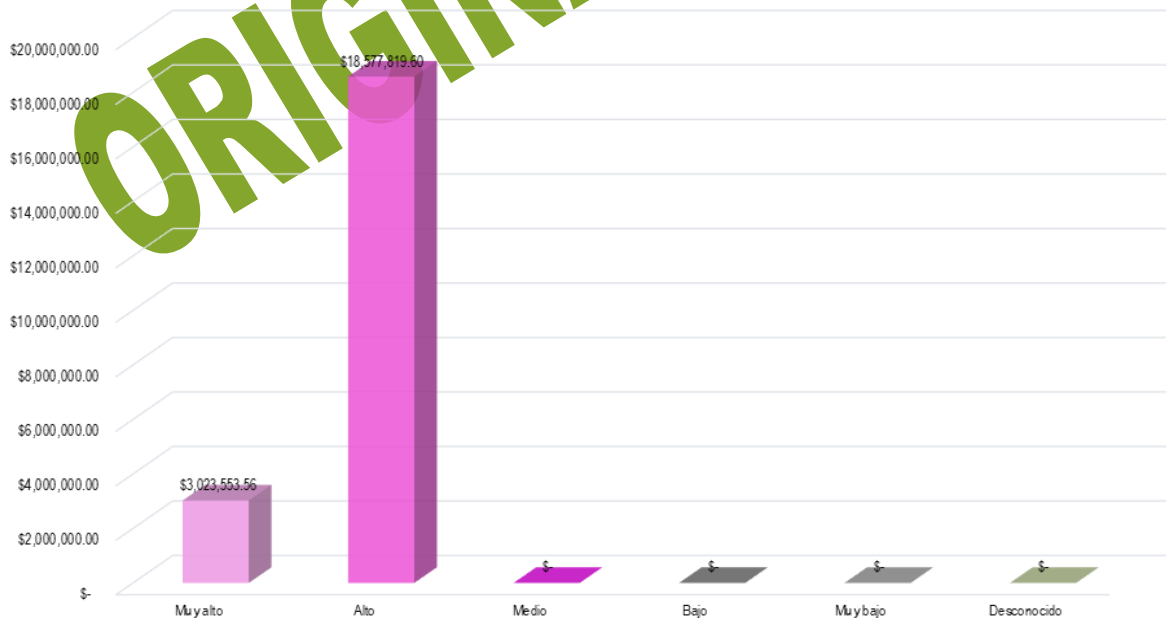

Fuente: Elaboración propia con datos obtenidos del cierre de ejercicio de 2025 entregado por el H. Ayuntamiento a través del SIMVER.

ORIGINAL ORFIS

Para el cumplimiento de los objetivos del FAISMUN, las obras y acciones se clasifican en rubros de inversión. En 2025 el municipio destinó $12,261,063.53 de este fondo para la realización de obras y/o acciones correspondientes al programa URBANIZACIÓN MUNICIPAL, lo cual significo el 56.76% del gasto total aplicado. La Gráfica Número 10 presenta los rubros de inversión en los que el municipio aplicó el recurso correspondiente al FAISMUN 2025.

Gráfica Número 10. Gasto realizado en Xoxocotla por programa en 2025.

Fuente: Elaboración propia con datos obtenidos del cierre de ejercicio de 2025 entregado por el H. Ayuntamiento a través del SIMVER.

ORIGINAL ORFIS

Inversión de FAISMUN en Zonas de Atención prioritaria (ZAP)

Con base en el decreto de la Declaratoria de Zonas de Atención Prioritaria para el año 2025, emitido por la Secretaría de Bienestar y publicado en el DOF con fecha 25 de noviembre de 2023 y donde se asignaron las ZAP urbanas y rurales del municipio de Xoxocotla, en las que de acuerdo a lo establecido en la normativa del FAISMUN, se deben invertir dichos recursos. Cabe mencionar que en las ZAP se encuentra, principalmente población con alto grado de pobreza y rezago social.

En la Gráfica Número 11 se muestra el gasto realizado en 2025 de acuerdo a la ZAP de las localidades donde se realizaron las obras y/o acciones, destaca que la mayoría del recurso proveniente del FAISMUN se ocupó en localidades con ZAP RURAL con un total de 60.84%.

Gráfica Número 11. Clasificación de acuerdo a la ZAP dónde se realizó el gasto de FAISMUN en 2025.

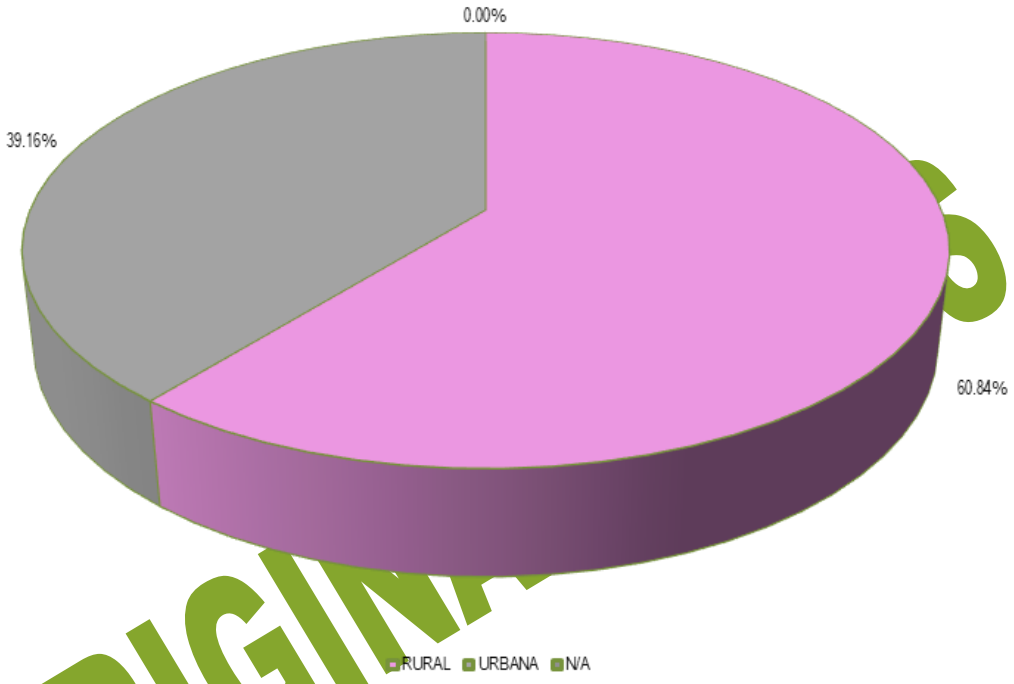

Fuente: Elaboración propia con datos obtenidos del cierre de ejercicio de 2025 entregado por el H. Ayuntamiento a través del SIMVER.

ORIGINAL

Fondo de Aportaciones para el Fortalecimiento de los Municipios y de las Demarcaciones Territoriales del Distrito Federal (FORTAMUNDF).

El gasto realizado en el municipio de Xoxocotla con el recurso proveniente de FORTAMUNDF sumó un total de $5,638,144.56 con lo cual se realizaron 5 obras y acciones. El programa al que mayor recurso se le destinó fue SEGURIDAD PÚBLICA MUNICIPAL con un total de $2,113,092.00. En la Gráfica Número 12 se encuentra el gasto realizado con el recurso proveniente de FORTAMUNDF en Xoxocotla.

Gráfica Número 12. Gasto realizado en Xoxocotla con recurso proveniente de FORTAMUNDF en 2025.

Fuente: Elaboración propia con datos obtenidos del cierre de ejercicio de 2025 entregado por el H. Ayuntamiento a través del SIMVER.

ORIGINAL ORFIS

Otros Fondos

De acuerdo a la información reportada por Xoxocotla a través de SIMVER, el gasto realizado en 2025 únicamente fue realizado con recurso proveniente de FAISMUN y FORTAMUNDF.

YANGA

El municipio de Yanga está ubicado en la región Las Montañas del estado de Veracruz; por su distribución territorial ocupa el lugar número 149 de los 212 municipios del estado de Veracruz mismo que se encuentra integrado por 45 localidades, con 17,902 habitantes ocupa el lugar 119.

De acuerdo al último Censo de Población y Vivienda realizado por el INEGI, en 2020 la población de Yanga sumaba 17,902 habitantes, la cual estaba integrada por 9,477 de mujeres lo que equivale a 52.94% de la población y 8,425 de hombres, que representa el 47.06%. De los grupos quinquenales, el que mayor cantidad de población albergaba era el comprendido de 15-19 años, con un total de 8.36%.

Gráfica Número 1. Población de Yanga.

ORIGINAL ORFIS

Fuente: Elaboración propia con información de INEGI

La medición de la pobreza a nivel municipal con la información publicada por CONEVAL en 2020, se tiene que el 51.67% de la población de Yanga vivía en condiciones de pobreza: el 10.33% catalogado con pobreza extrema y el 41.35% con pobreza moderada; la población vulnerable alcanzó al 38.95% de la población la cual se integra por un 34.10% de población vulnerable por carencias sociales y un 4.85% vulnerables por ingresos; mientras que el 9.38% de la población de Yanga se contabilizó como no pobres.

Gráfica Número 2. Situación de pobreza en el municipio de Yanga.

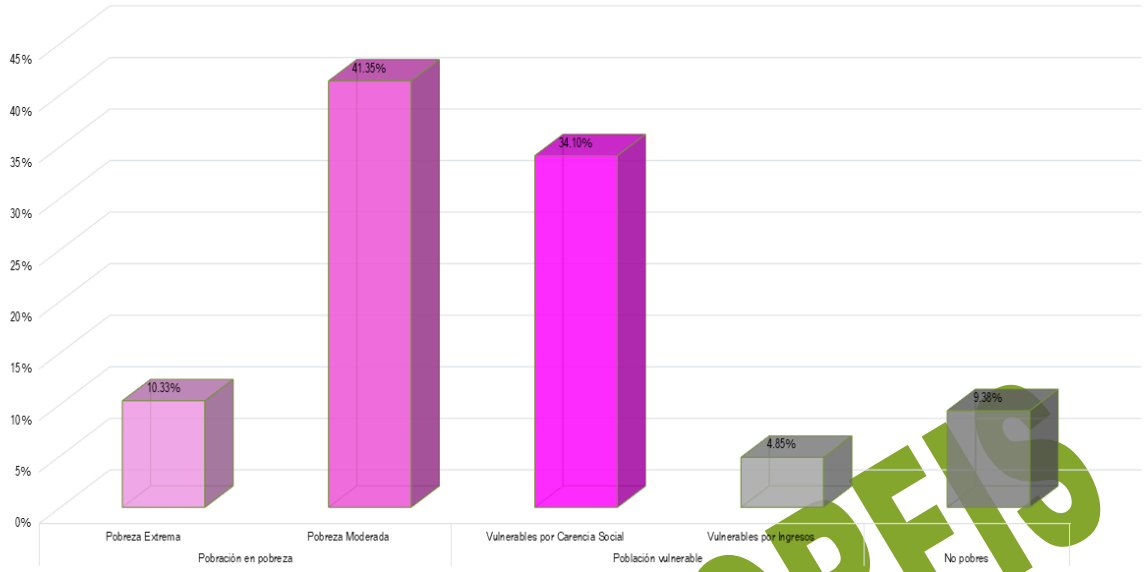

Fuente: Elaboración propia con datos de CONEVAL.

El Índice de Rezago Social emitido CONEVAL es un indicador del desarrollo social y está integrado por la medición de cuatro carencias sociales medidas en 11 variables, los resultados para Yanga, se presentan en el Gráfico Número 3. En dicho gráfico se muestra que en Población de 6 a 14 años que no asiste a la escuela; Población de 15 años y más con educación básica incompleta; Población sin derechohabiencia a servicios de salud; Viviendas que no disponen de excusado o sanitario; y Viviendas que no disponen de agua entubada de la red pública el promedio de las carencias de Yanga se encuentran por encima de la media estatal.

Gráfica Número 3. Situación de pobreza en el municipio de Yanga.

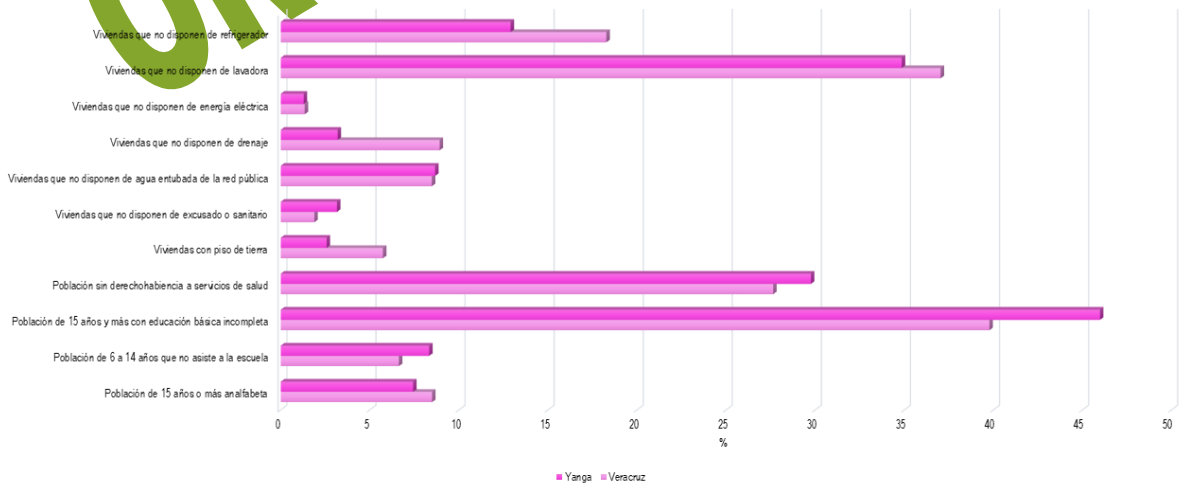

Fuente: Elaboración propia con datos de CONEVAL.

ORIGINAL ORFIS

Por las características de su población, el municipio de Yanga se clasifica como un municipio con grado de rezago social Bajo ocupando la posición 160 en el estado y la 1439 a nivel nacional.

La Gráfica Número 4 muestra la inversión en obras y acciones de Yanga en 2025 de acuerdo al grado de rezago social de la localidad dónde se invirtió dicho recurso. Se tiene que el 93.39% del gasto se aplicó en localidades con un grado de rezago social Bajo con un total de $ 32,968,116.72 en 34 obras.

Gráfica Número 4. Gasto realizado en 2025 respecto al grado de rezago de la localidad donde se realizó la obra o acción en Yanga.

Fuente: Elaboración propia con datos obtenidos de CONEVAL y del cierre de ejercicio de 2025 entregado por el H. Ayuntamiento a través del SIMVER.

ORIGINAL ORFIS

Índice y grado de marginación.

Con base en el Índice de marginación generado por CONAPO realizado en 2020, como una herramienta para medir las carencias sociales de la población de Yanga; el Gráfico Número 5 presenta el gasto que se realizó en este municipio de acuerdo al grado de marginación de la localidad en la que se ubicaron las obras y/o acciones. Para 2025 el 76.05% del gasto realizado fue ejecutado en localidades con un grado de marginación Muy bajo, al gastar un total de $26,847,840.57.

Gráfico Número 5. Gasto realizado en Yanga de acuerdo al grado de marginación dónde se realizó la obra y/o acción.

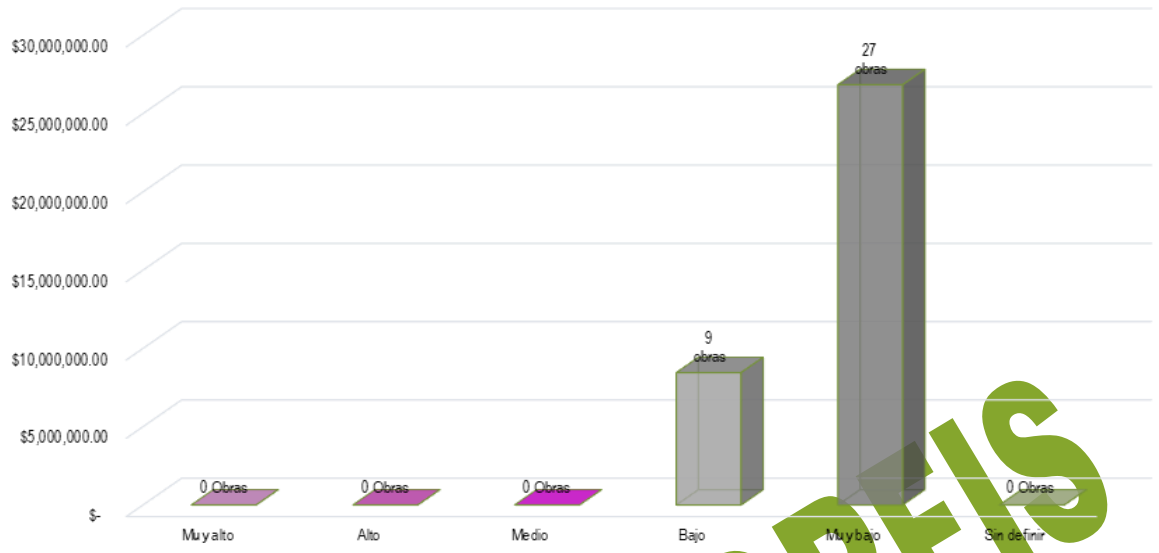

Fuente: Elaboración propia con datos obtenidos de CONEVAL y del cierre de ejercicio de 2025 entregado por el H. Ayuntamiento a través del SIMVER.

GASTO 2025

Derivado de la información presentada por el H. Ayuntamiento de Yanga a través de SIMVER, se tiene que en 2025 se realizaron 20 obras y 16 acciones en el municipio, siendo URBANIZACIÓN MUNICIPAL el programa al que mayor recurso se le destino con un total de $9,340,497.12.

Gráfico Número 6. Gasto realizado en Yanga por programa.

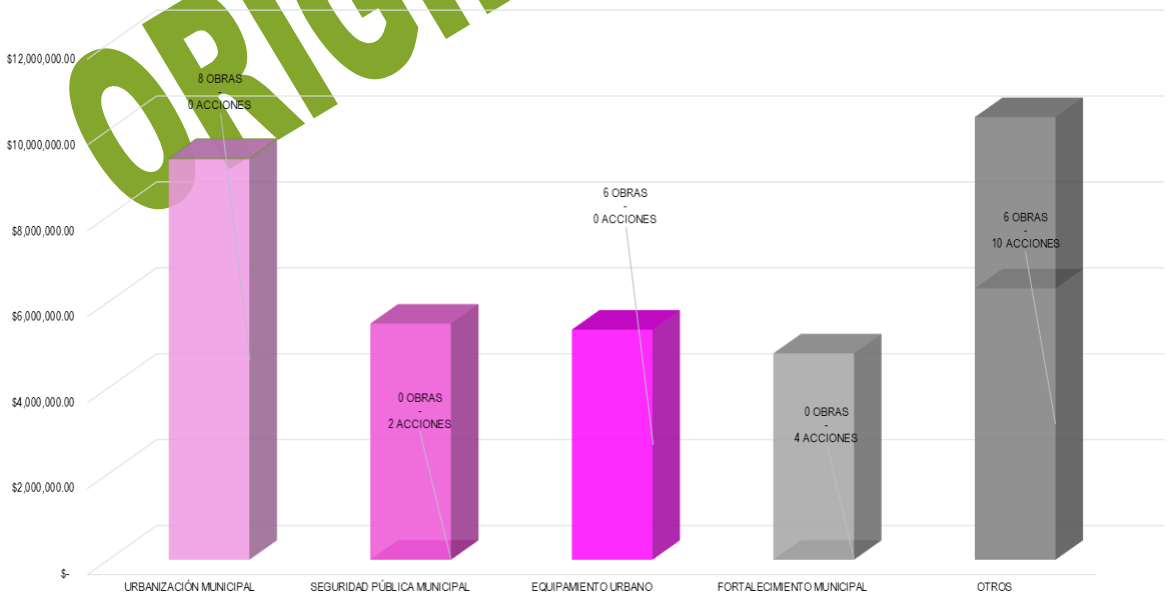

Fuente: Elaboración propia con datos obtenidos del cierre de ejercicio de 2025 entregado por el H. Ayuntamiento a través del SIMVER.

ORIGINAL ORFIS

Las obras y acciones ejecutadas en 2025 en Yanga se realizaron con el recurso proveniente de 2 fuentes de financiamiento. La fuente de financiamiento que contribuyó con más recurso en el gasto que se realizó en Yanga fue FAISMUN, al aportar $18,217,046.75. En la Gráfica Número 7 se presenta el gasto realizado en 2025 por fuente de financiamiento con las que se realizaron obras y acciones.

Gráfico Número 7. Gasto realizado en Yanga por fuente de financiamiento en 2025

Fuente: Elaboración propia con datos obtenidos del cierre de ejercicio de 2025 entregado por el H. Ayuntamiento a través del SIMVER.

ORIGINAL ORFIS

Fondo de Aportaciones para Infraestructura Social Municipal y de las Demarcaciones del Distrito Federal (FAISMUN)

Este fondo está destinado a la ejecución de obras y acciones que tengan un impacto directo en el combate a la pobreza y el rezago social de cada municipio. Para el ejercicio 2025 en Yanga se aplicó el gasto de este fondo por un monto $18,217,046.75 con el cual se realizaron 16 obras y acciones. De acuerdo al grado de rezago social de las localidades dónde se realizaron las obras y acciones se tiene que el gasto más representativo fue realizado en las que tienen un grado de rezago social BAJO, en ellas se invirtió un total de $15,882,741.72 en 14 obras, lo cual representa un 87.19% del total del gasto realizado con el FAISMUN en Yanga para 2025.

Gráfica Número 8. Gasto de FAISMUN de acuerdo al grado de rezago social de la localidad dónde se realizó el gasto.

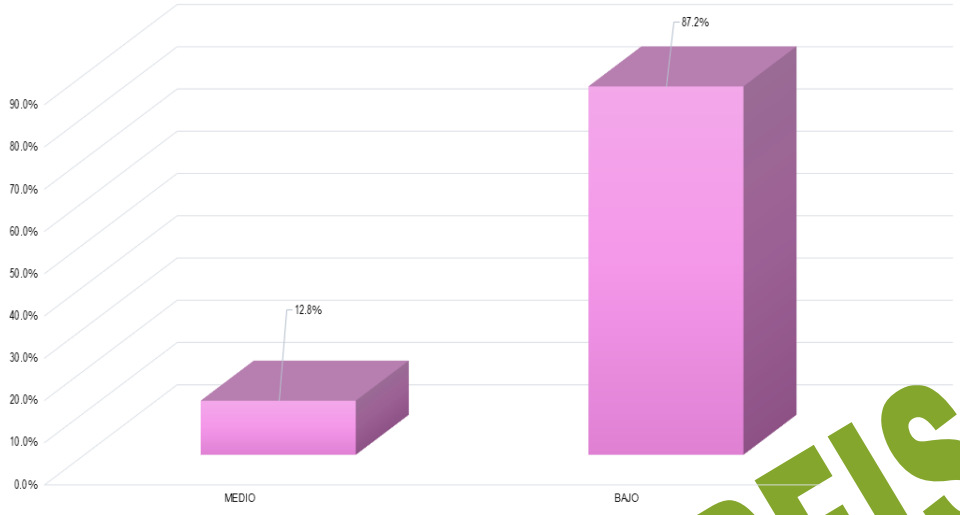

Fuente: Elaboración propia con datos obtenidos del cierre de ejercicio de 2025 entregado por el H. Ayuntamiento a través del SIMVER.

En la Gráfica Número 9 se encuentra el gasto que se realizó en Yanga de acuerdo al grado de marginación de las localidades donde se realizaron las obras y acciones del FAISMUN, en este gráfico destaca que el 57.14% del gasto del FAISMUN se realizó en localidades con un grado de marginación Muy bajo, en donde el gasto realizado ascendió a $10,408,743.80.

Gráfica Número 9. Gasto de FAISMUN de acuerdo al grado de marginación de la localidad dónde se realizó el gasto.

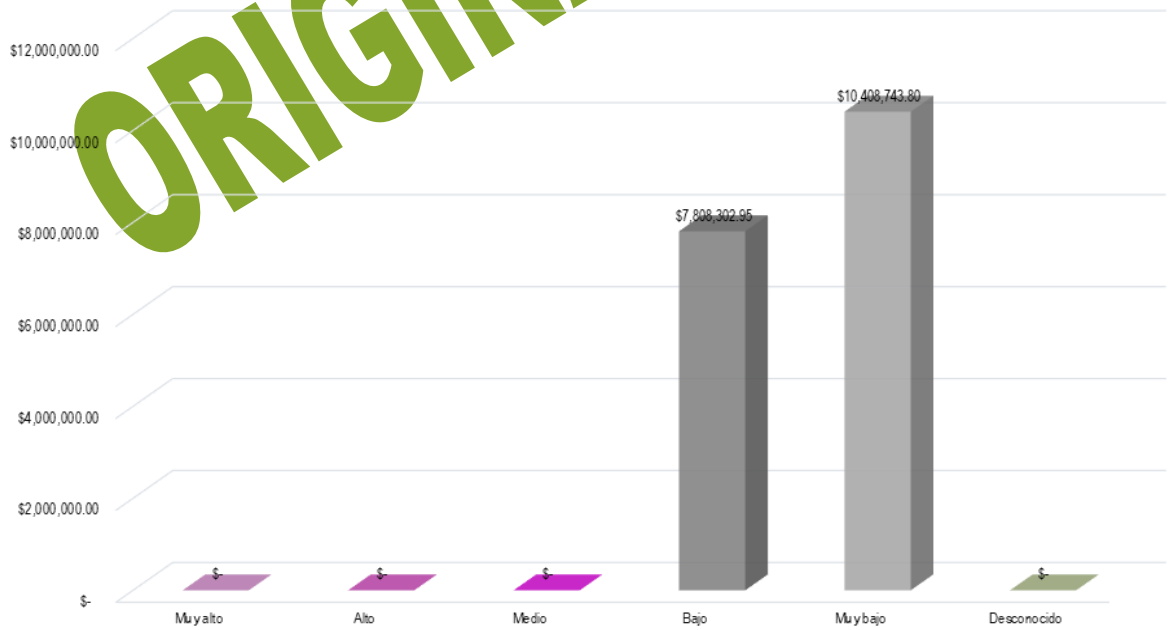

Fuente: Elaboración propia con datos obtenidos del cierre de ejercicio de 2025 entregado por el H. Ayuntamiento a través del SIMVER.

ORIGINAL ORFIS

Para el cumplimiento de los objetivos del FAISMUN, las obras y acciones se clasifican en rubros de inversión. En 2025 el municipio destinó $9,340,497.12 de este fondo para la realización de obras y/o acciones correspondientes al programa URBANIZACIÓN MUNICIPAL, lo cual significo el 51.27% del gasto total aplicado. La Gráfica Número 10 presenta los rubros de inversión en los que el municipio aplicó el recurso correspondiente al FAISMUN 2025.

Gráfica Número 10. Gasto realizado en Yanga por programa en 2025.

ORIGINAL ORFIS

Fuente: Elaboración propia con datos obtenidos del cierre de ejercicio de 2025 entregado por el H. Ayuntamiento a través del SIMVER.

Inversión de FAISMUN en Zonas de Atención prioritaria (ZAP)

Con base en el decreto de la Declaratoria de Zonas de Atención Prioritaria para el año 2025, emitido por la Secretaría de Bienestar y publicado en el DOF con fecha 25 de noviembre de 2023 y donde se asignaron las ZAP urbanas y rurales del municipio de Yanga, en las que de acuerdo a lo establecido en la normativa del FAISMUN, se deben invertir dichos recursos. Cabe mencionar que en las ZAP se encuentra, principalmente población con alto grado de pobreza y rezago social.

En la Gráfica Número 11 se muestra el gasto realizado en 2025 de acuerdo a la ZAP de las localidades donde se realizaron las obras y/o acciones, destaca que la mayoría del recurso proveniente del FAISMUN se ocupó en localidades con ZAP RURAL con un total de 76.72%.

Gráfica Número 11. Clasificación de acuerdo a la ZAP dónde se realizó el gasto de FAISMUN en 2025.

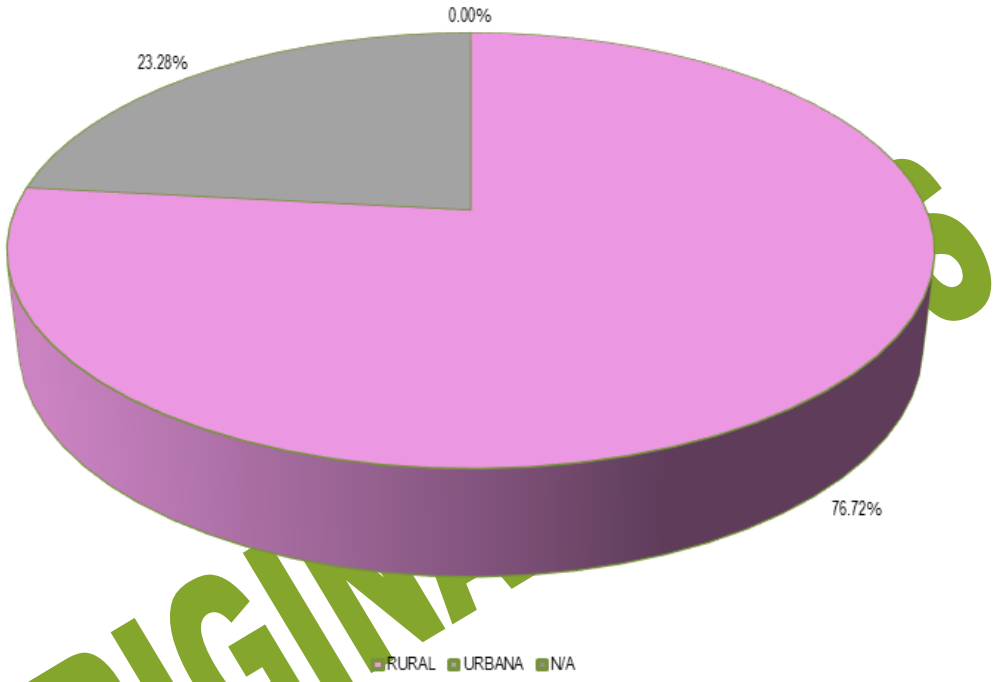

Fuente: Elaboración propia con datos obtenidos del cierre de ejercicio de 2025 entregado por el H. Ayuntamiento a través del SIMVER.

ORIGINALES

Fondo de Aportaciones para el Fortalecimiento de los Municipios y de las Demarcaciones Territoriales del Distrito Federal (FORTAMUNDF).

El gasto realizado en el municipio de Yanga con el recurso proveniente de FORTAMUNDF sumó un total de $17,085,375.00 con lo cual se realizaron 20 obras y acciones. El programa al que mayor recurso se le destinó fue SEGURIDAD PÚBLICA MUNICIPAL con un total de $5,497,139.24. En la Gráfica Número 12 se encuentra el gasto realizado con el recurso proveniente de FORTAMUNDF en Yanga.

Gráfica Número 12. Gasto realizado en Yanga con recurso proveniente de FORTAMUNDF en 2025.

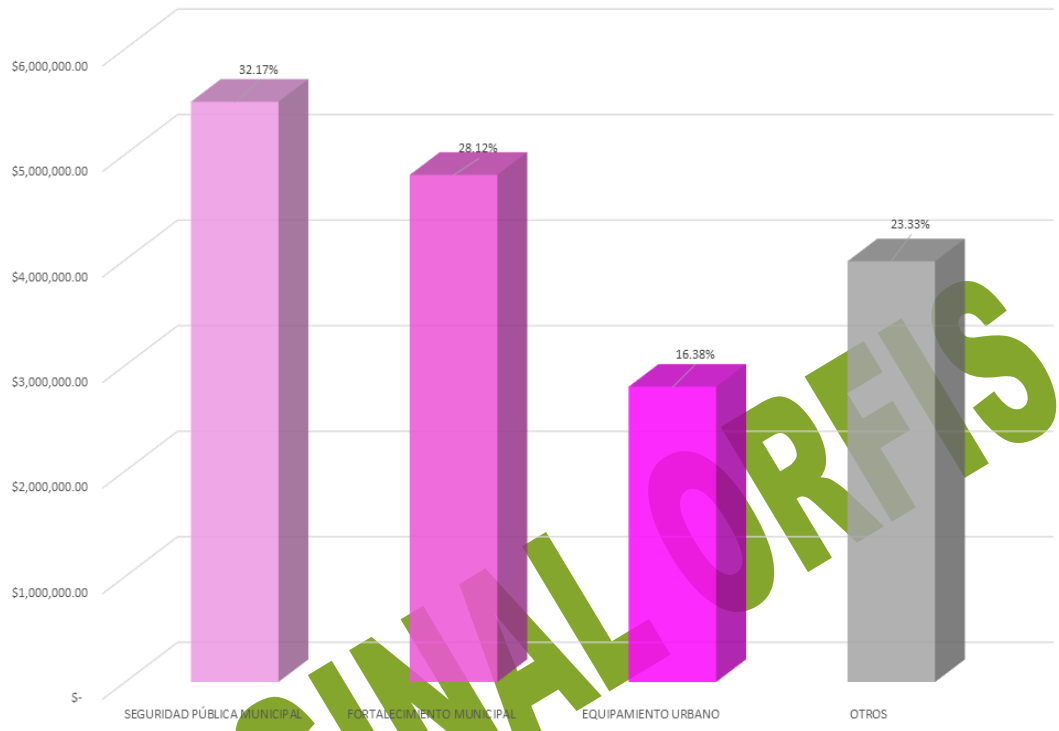

Fuente: Elaboración propia con datos obtenidos del cierre de ejercicio de 2025 entregado por el H. Ayuntamiento a través del SIMVER.

ORIGINAL ORFIS

Otros Fondos

De acuerdo a la información reportada por Yanga a través de SIMVER, el gasto realizado en 2025 únicamente fue realizado con recurso proveniente de FAISMUN y FORTAMUNDF.

YECUATLA

El municipio de Yecuatla está ubicado en la región Nautla del estado de Veracruz; por su distribución territorial ocupa el lugar número 134 de los 212 municipios del estado de Veracruz mismo que se encuentra integrado por 70 localidades, con 11,205 habitantes ocupa el lugar 161.

De acuerdo al último Censo de Población y Vivienda realizado por el INEGI, en 2020 la población de Yecuatla sumaba 11,205 habitantes, la cual estaba integrada por 5,662 de mujeres lo que equivale a 50.53% de la población y 5,543 de hombres, que representa el 49.47%. De los grupos quinquenales, el que mayor cantidad de población albergaba era el comprendido de 05-09 años, con un total de 9.17%.

Gráfica Número 1. Población de Yecuatla.

ORIGINAL ORFIS

Fuente: Elaboración propia con información de INEGI

La medición de la pobreza a nivel municipal con la información publicada por CONEVAL en 2020, se tiene que el 74.00% de la población de Yecuatla vivía en condiciones de pobreza: el 19.08% catalogado con pobreza extrema y el 54.92% con pobreza moderada; la población vulnerable alcanzó al 23.86% de la población la cual se integra por un 22.75% de población vulnerable por carencias sociales y un 1.11% vulnerables por ingresos; mientras que el 2.14% de la población de Yecuatla se contabilizó como no pobres.

Gráfica Número 2. Situación de pobreza en el municipio de Yecuatla.

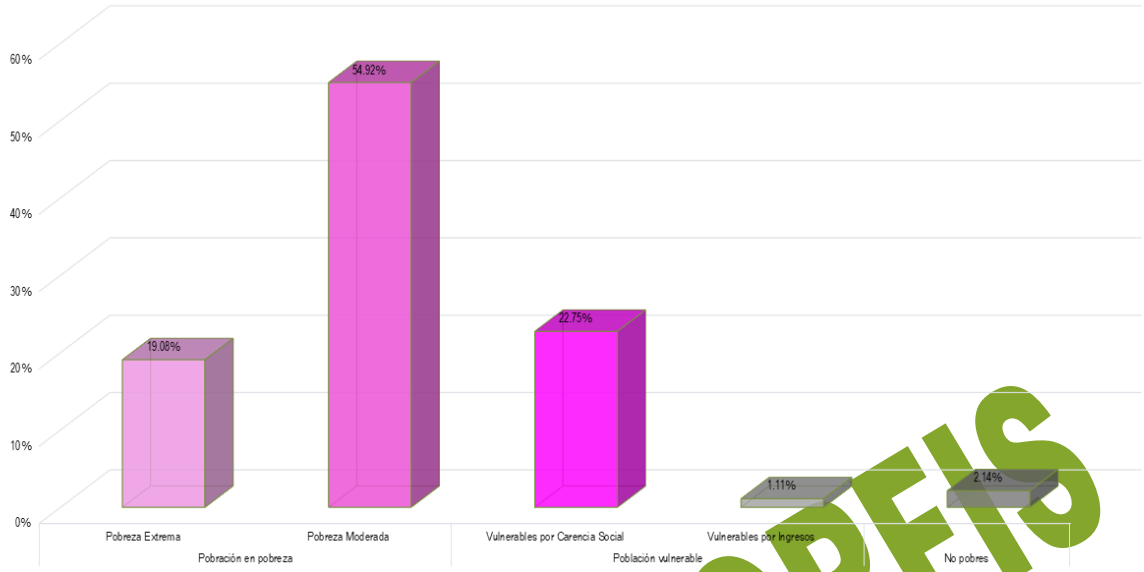

Fuente: Elaboración propia con datos de CONEVAL.

El Índice de Rezago Social emitido CONEVAL es un indicador del desarrollo social y está integrado por la medición de cuatro carencias sociales medidas en 11 variables, los resultados para Yecuatla, se presentan en el Gráfico Número 3. En dicho gráfico se muestra que en Población de 15 años o más analfabeta; Población de 6 a 14 años que no asiste a la escuela; Población de 15 años y más con educación básica incompleta; Viviendas que no disponen de excusado o sanitario; Viviendas que no disponen de energía eléctrica; Viviendas que no disponen de lavadora; y Viviendas que no disponen de refrigerador el promedio de las carencias de Yecuatla se encuentran por encima de la media estatal.

Gráfica Número 3. Situación de pobreza en el municipio de Yecuatla.

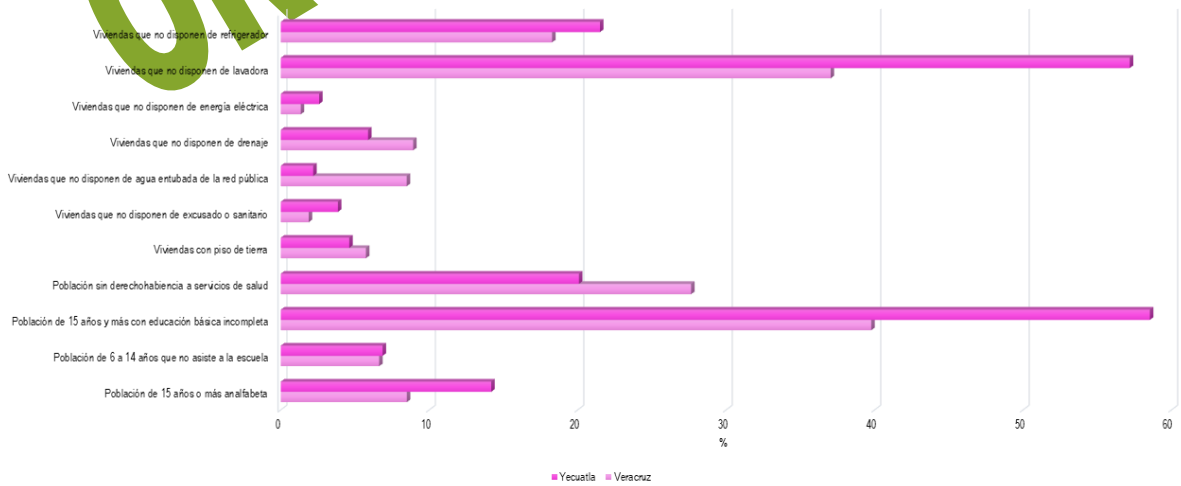

Fuente: Elaboración propia con datos de CONEVAL.

ORIGINAL ORFIS

Por las características de su población, el municipio de Yecuatla se clasifica como un municipio con grado de rezago social Medio ocupando la posición 94 en el estado y la 864 a nivel nacional.

La Gráfica Número 4 muestra la inversión en obras y acciones de Yecuatla en 2025 de acuerdo al grado de rezago social de la localidad dónde se invirtió dicho recurso. Se tiene que el 77.36% del gasto se aplicó en localidades con un grado de rezago social Bajo con un total de $ 27,739,047.46 en 46 obras.

Gráfica Número 4. Gasto realizado en 2025 respecto al grado de rezago de la localidad donde se realizó la obra o acción en Yecuatla.

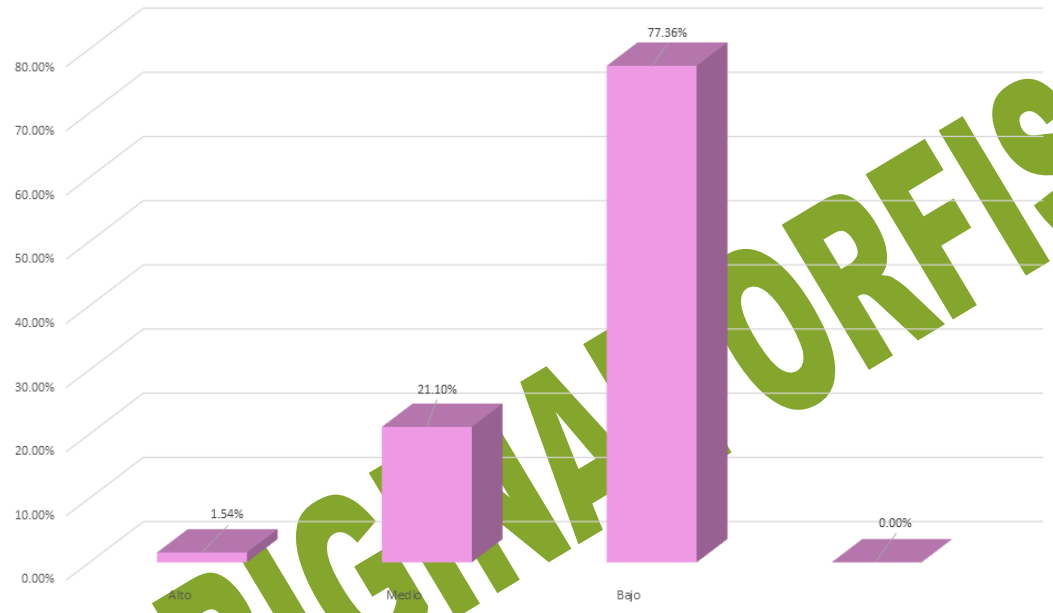

Fuente: Elaboración propia con datos obtenidos de CONEVAL y del cierre de ejercicio de 2025 entregado por el H. Ayuntamiento a través del SIMVER.

ORIGINAL ORFIS

Índice y grado de marginación.

Con base en el Índice de marginación generado por CONAPO realizado en 2020, como una herramienta para medir las carencias sociales de la población de Yecuatla; el Gráfico Número 5 presenta el gasto que se realizó en este municipio de acuerdo al grado de marginación de la localidad en la que se ubicaron las obras y/o acciones. Para 2025 el 79.15% del gasto realizado fue ejecutado en localidades con un grado de marginación Bajo, al gastar un total de $28,382,508.38.

Gráfico Número 5. Gasto realizado en Yecuatla de acuerdo al grado de marginación dónde se realizó la obra y/o acción.

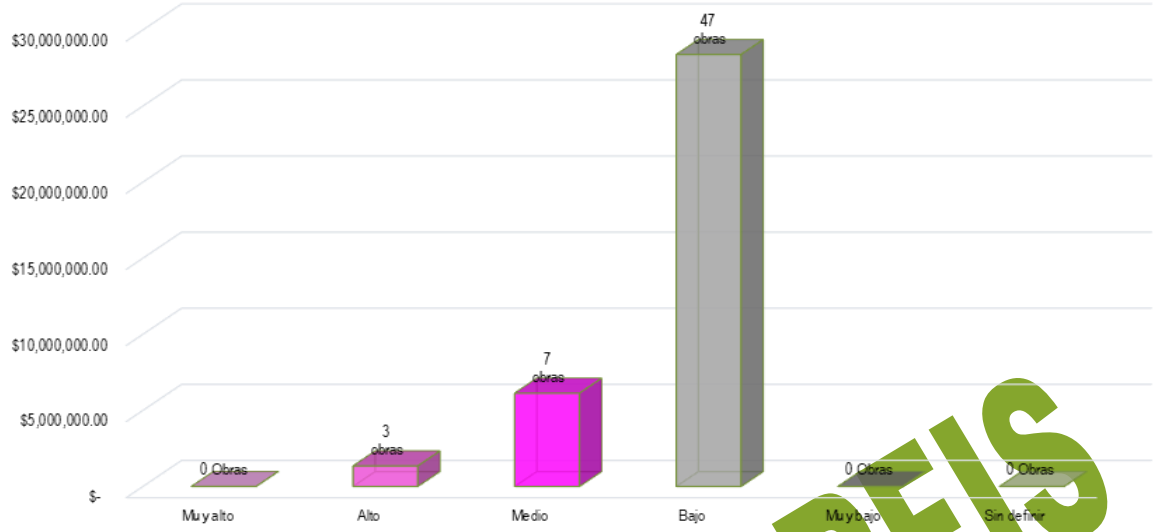

Fuente: Elaboración propia con datos obtenidos de CONEVAL y del cierre de ejercicio de 2025 entregado por el H. Ayuntamiento a través del SIMVER.

GASTO 2025

Derivado de la información presentada por el H. Ayuntamiento de Yecuatla a través de SIMVER, se tiene que en 2025 se realizaron 37 obras y 20 acciones en el municipio, siendo VIVIENDA el programa al que mayor recurso se le destino con un total de $13,839,704.73.

Gráfico Número 6. Gasto realizado en Yecuatla por programa.

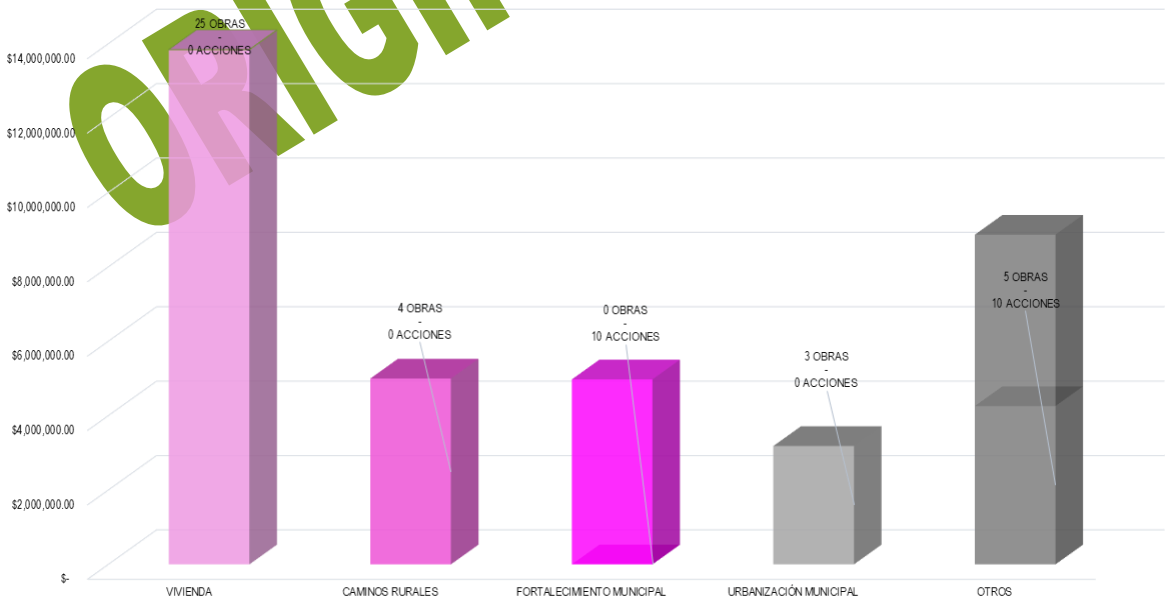

Fuente: Elaboración propia con datos obtenidos del cierre de ejercicio de 2025 entregado por el H. Ayuntamiento a través del SIMVER.

ORIGINAL ORFIS

Las obras y acciones ejecutadas en 2025 en Yecuatla se realizaron con el recurso proveniente de 2 fuentes de financiamiento. La fuente de financiamiento que contribuyó con más recurso en el gasto que se realizó en Yecuatla fue FAISMUN, al aportar $25,163,974.00. En la Gráfica Número 7 se presenta el gasto realizado en 2025 por fuente de financiamiento con las que se realizaron obras y acciones.

Gráfico Número 7. Gasto realizado en Yecuatla por fuente de financiamiento en 2025

Fuente: Elaboración propia con datos obtenidos del cierre de ejercicio de 2025 entregado por el H. Ayuntamiento a través del SIMVER.

ORIGINAL ORFIS

Fondo de Aportaciones para Infraestructura Social Municipal y de las Demarcaciones del Distrito Federal (FAISMUN)

Este fondo está destinado a la ejecución de obras y acciones que tengan un impacto directo en el combate a la pobreza y el rezago social de cada municipio. Para el ejercicio 2025 en Yecuatla se aplicó el gasto de este fondo por un monto $25,163,974.00 con el cual se realizaron 35 obras y acciones. De acuerdo al grado de rezago social de las localidades dónde se realizaron las obras y acciones se tiene que el gasto más representativo fue realizado en las que tienen un grado de rezago social BAJO, en ellas se invirtió un total de $17,045,179.46 en 24 obras, lo cual representa un 67.74% del total del gasto realizado con el FAISMUN en Yecuatla para 2025.

Gráfica Número 8. Gasto de FAISMUN de acuerdo al grado de rezago social de la localidad dónde se realizó el gasto.

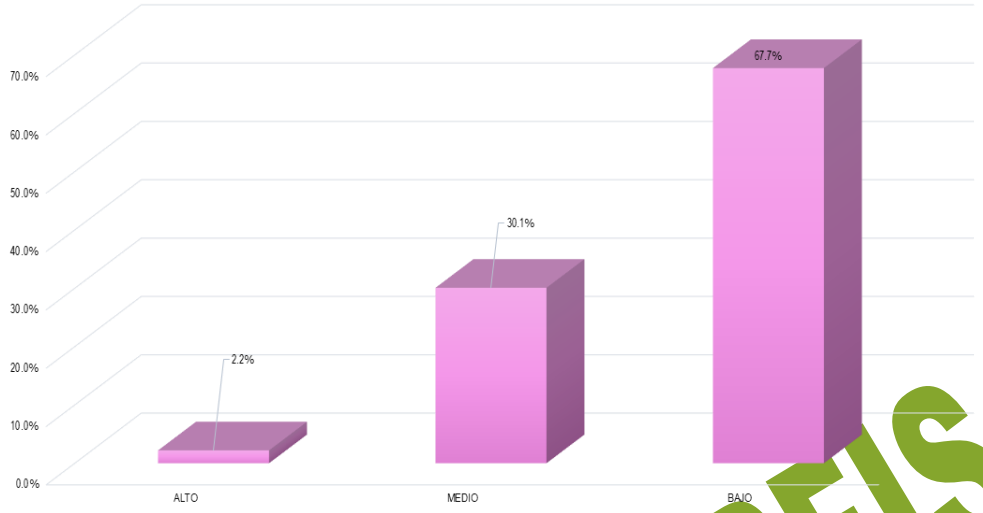

Fuente: Elaboración propia con datos obtenidos del cierre de ejercicio de 2025 entregado por el H. Ayuntamiento a través del SIMVER.

En la Gráfica Número 9 se encuentra el gasto que se realizó en Yecuatla de acuerdo al grado de marginación de las localidades donde se realizaron las obras y acciones del FAISMUN, en este gráfico destaca que el 70.29% del gasto del FAISMUN se realizó en localidades con un grado de marginación Bajo, en donde el gasto realizado ascendió a $17,688,640.38.

Gráfica Número 9. Gasto de FAISMUN de acuerdo al grado de marginación de la localidad dónde se realizó el gasto.

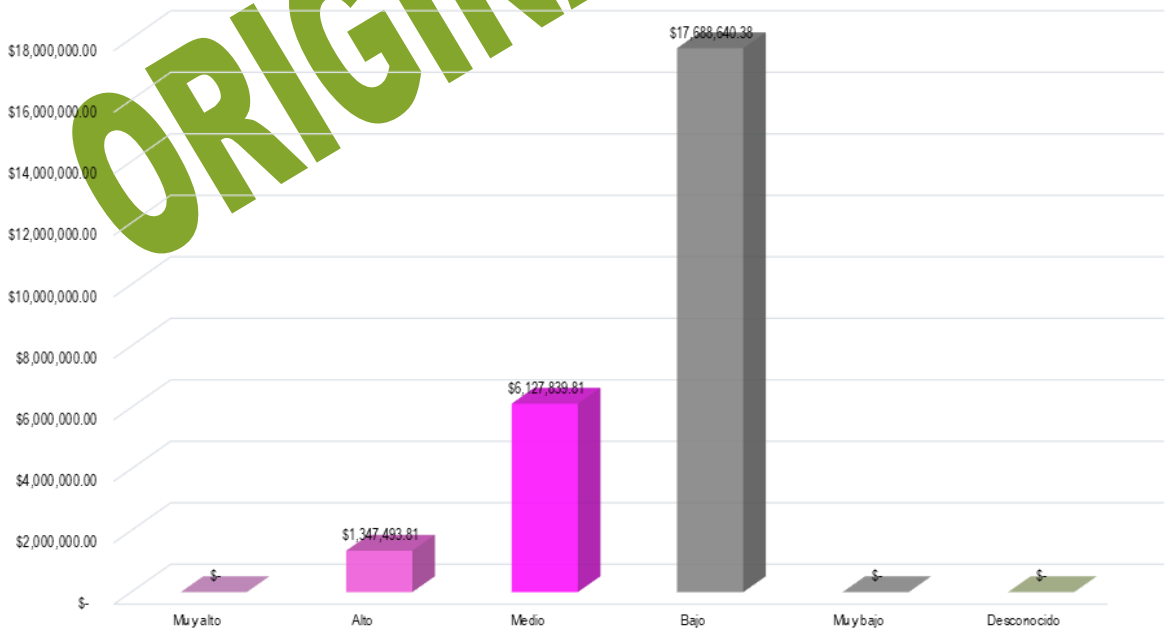

Fuente: Elaboración propia con datos obtenidos del cierre de ejercicio de 2025 entregado por el H. Ayuntamiento a través del SIMVER.

ORIGINAL ORFIS

Para el cumplimiento de los objetivos del FAISMUN, las obras y acciones se clasifican en rubros de inversión. En 2025 el municipio destinó $13,149,704.73 de este fondo para la realización de obras y/o acciones correspondientes al programa VIVIENDA, lo cual significo el 52.26% del gasto total aplicado. La Gráfica Número 10 presenta los rubros de inversión en los que el municipio aplicó el recurso correspondiente al FAISMUN 2025.

Gráfica Número 10. Gasto realizado en Yecuatla por programa en 2025.

Fuente: Elaboración propia con datos obtenidos del cierre de ejercicio de 2025 entregado por el H. Ayuntamiento a través del SIMVER.

ORIGINAL ORFIS

Inversión de FAISMUN en Zonas de Atención prioritaria (ZAP)

Con base en el decreto de la Declaratoria de Zonas de Atención Prioritaria para el año 2025, emitido por la Secretaría de Bienestar y publicado en el DOF con fecha 25 de noviembre de 2023 y donde se asignaron las ZAP urbanas y rurales del municipio de Yecuatla, en las que de acuerdo a lo establecido en la normativa del FAISMUN, se deben invertir dichos recursos. Cabe mencionar que en las ZAP se encuentra, principalmente población con alto grado de pobreza y rezago social.

En la Gráfica Número 11 se muestra el gasto realizado en 2025 de acuerdo a la ZAP de las localidades donde se realizaron las obras y/o acciones, destaca que la mayoría del recurso proveniente del FAISMUN se ocupó en localidades con ZAP RURAL con un total de 85.68%.

Gráfica Número 11. Clasificación de acuerdo a la ZAP dónde se realizó el gasto de FAISMUN en 2025.

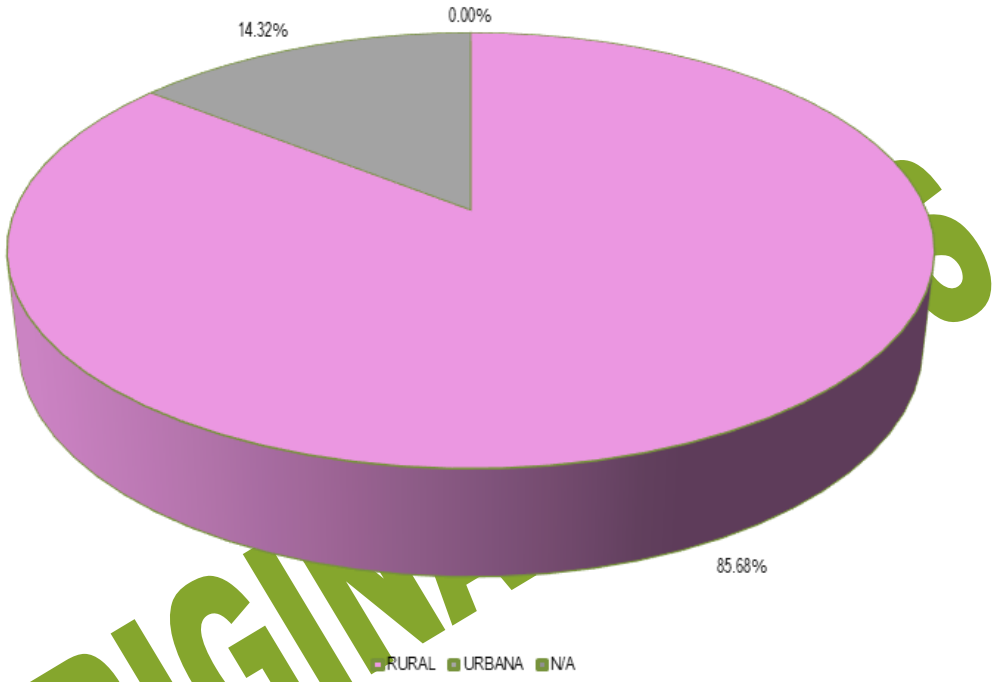

Fuente: Elaboración propia con datos obtenidos del cierre de ejercicio de 2025 entregado por el H. Ayuntamiento a través del SIMVER.

ORIGINAL

Fondo de Aportaciones para el Fortalecimiento de los Municipios y de las Demarcaciones Territoriales del Distrito Federal (FORTAMUNDF).

El gasto realizado en el municipio de Yecuatla con el recurso proveniente de FORTAMUNDF sumó un total de $10,693,868.00 con lo cual se realizaron 22 obras y acciones. El programa al que mayor recurso se le destinó fue FORTALECIMIENTO MUNICIPAL con un total de $4,974,071.28. En la Gráfica Número 12 se encuentra el gasto realizado con el recurso proveniente de FORTAMUNDF en Yecuatla.

Gráfica Número 12. Gasto realizado en Yecuatla con recurso proveniente de FORTAMUNDF en 2025.

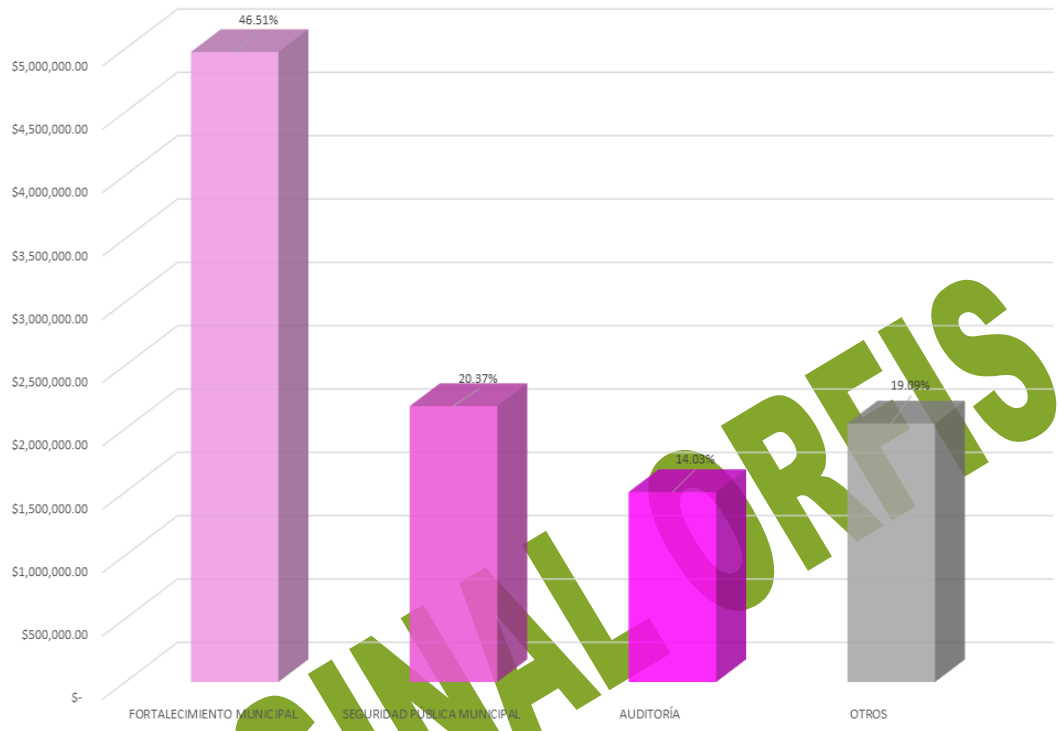

Fuente: Elaboración propia con datos obtenidos del cierre de ejercicio de 2025 entregado por el H. Ayuntamiento a través del SIMVER.

ORIGINAL ORFIS

Otros Fondos

De acuerdo a la información reportada por Yecuatla a través de SIMVER, el gasto realizado en 2025 únicamente fue realizado con recurso proveniente de FAISMUN y FORTAMUNDF.

ZACUALPAN

El municipio de Zacualpan está ubicado en la región Huasteca Baja del estado de Veracruz; por su distribución territorial ocupa el lugar número 80 de los 212 municipios del estado de Veracruz mismo que se encuentra integrado por 74 localidades, con 6,788 habitantes ocupa el lugar 180.

De acuerdo al último Censo de Población y Vivienda realizado por el INEGI, en 2020 la población de Zacualpan sumaba 6,788 habitantes, la cual estaba integrada por 3,550 de mujeres lo que equivale a 52.3% de la población y 3,238 de hombres, que representa el 47.7%. De los grupos quinquenales, el que mayor cantidad de población albergaba era el comprendido de 10-14 años, con un total de 10.09%.

Gráfica Número 1. Población de Zacualpan.

ORIGINAL ORFIS

Fuente: Elaboración propia con información de INEGI

La medición de la pobreza a nivel municipal con la información publicada por CONEVAL en 2020, se tiene que el 80.98% de la población de Zacualpan vivía en condiciones de pobreza: el 22.39% catalogado con pobreza extrema y el 58.59% con pobreza moderada; la población vulnerable alcanzó al 15.93% de la población la cual se integra por un 14.88% de población vulnerable por carencias sociales y un 1.05% vulnerables por ingresos; mientras que el 3.09% de la población de Zacualpan se contabilizó como no pobres.

Gráfica Número 2. Situación de pobreza en el municipio de Zacualpan.

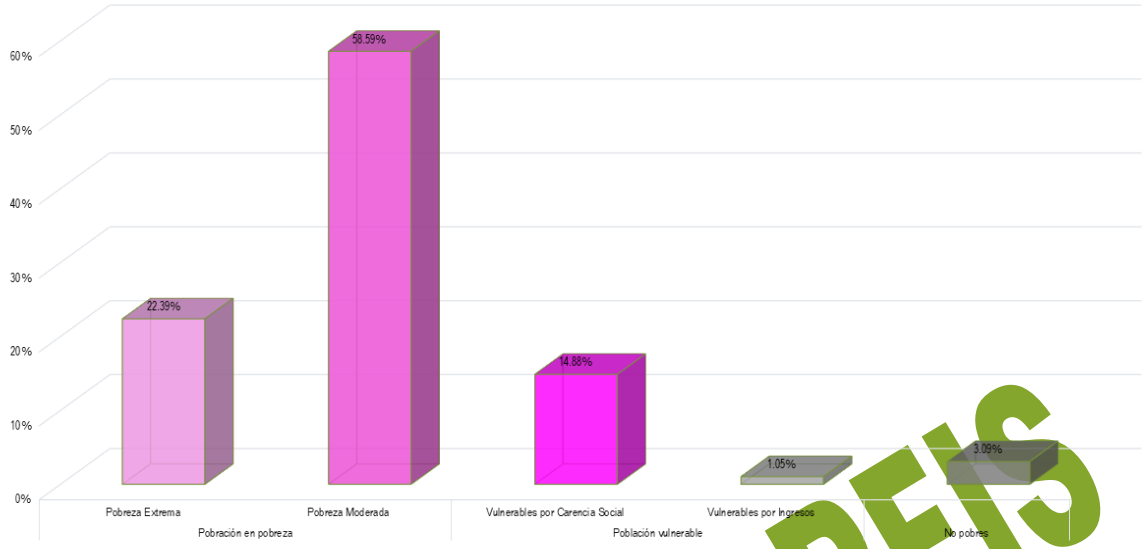

Fuente: Elaboración propia con datos de CONEVAL.

El Índice de Rezago Social emitido CONEVAL es un indicador del desarrollo social y está integrado por la medición de cuatro carencias sociales medidas en 11 variables, los resultados para Zacualpan, se presentan en el Gráfico Número 3. En dicho gráfico se muestra que en Población de 15 años o más analfabeta; Población de 6 a 14 años que no asiste a la escuela; Población de 15 años y más con educación básica incompleta; Viviendas con piso de tierra; Viviendas que no disponen de excusado o sanitario; Viviendas que no disponen de drenaje; Viviendas que no disponen de energía eléctrica; Viviendas que no disponen de lavadora; y Viviendas que no disponen de refrigerador el promedio de las carencias de Zacualpan se encuentran por encima de la media estatal.

Gráfica Número 3. Situación de pobreza en el municipio de Zacualpan.

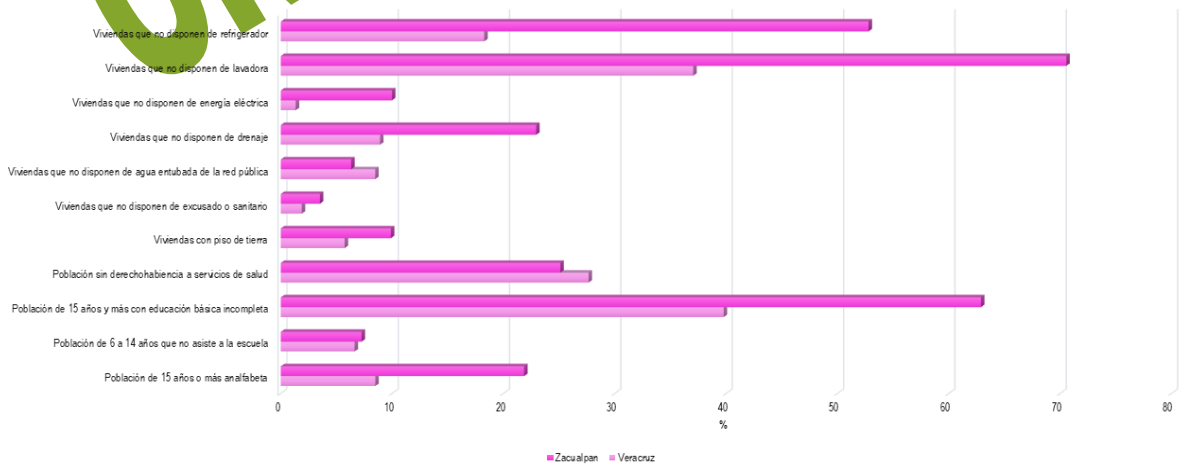

Fuente: Elaboración propia con datos de CONEVAL.

ORIGINAL ORFIS

Por las características de su población, el municipio de Zacualpan se clasifica como un municipio con grado de rezago social Alto ocupando la posición 26 en el estado y la 269 a nivel nacional.

La Gráfica Número 4 muestra la inversión en obras y acciones de Zacualpan en 2025 de acuerdo al grado de rezago social de la localidad dónde se invirtió dicho recurso. Se tiene que el 49.28% del gasto se aplicó en localidades con un grado de rezago social Medio con un total de $ 17,290,586.76 en 29 obras.

Gráfica Número 4. Gasto realizado en 2025 respecto al grado de rezago de la localidad donde se realizó la obra o acción en Zacualpan.

Fuente: Elaboración propia con datos obtenidos de CONEVAL y del cierre de ejercicio de 2025 entregado por el H. Ayuntamiento a través del SIMVER.

ORIGINAL ORFIS

Índice y grado de marginación.

Con base en el Índice de marginación generado por CONAPO realizado en 2020, como una herramienta para medir las carencias sociales de la población de Zacualpan; el Gráfico Número 5 presenta el gasto que se realizó en este municipio de acuerdo al grado de marginación de la localidad en la que se ubicaron las obras y/o acciones. Para 2025 el 39.19% del gasto realizado fue ejecutado en localidades con un grado de marginación Medio, al gastar un total de $13,749,968.56.

Gráfico Número 5. Gasto realizado en Zacualpan de acuerdo al grado de marginación dónde se realizó la obra y/o acción.

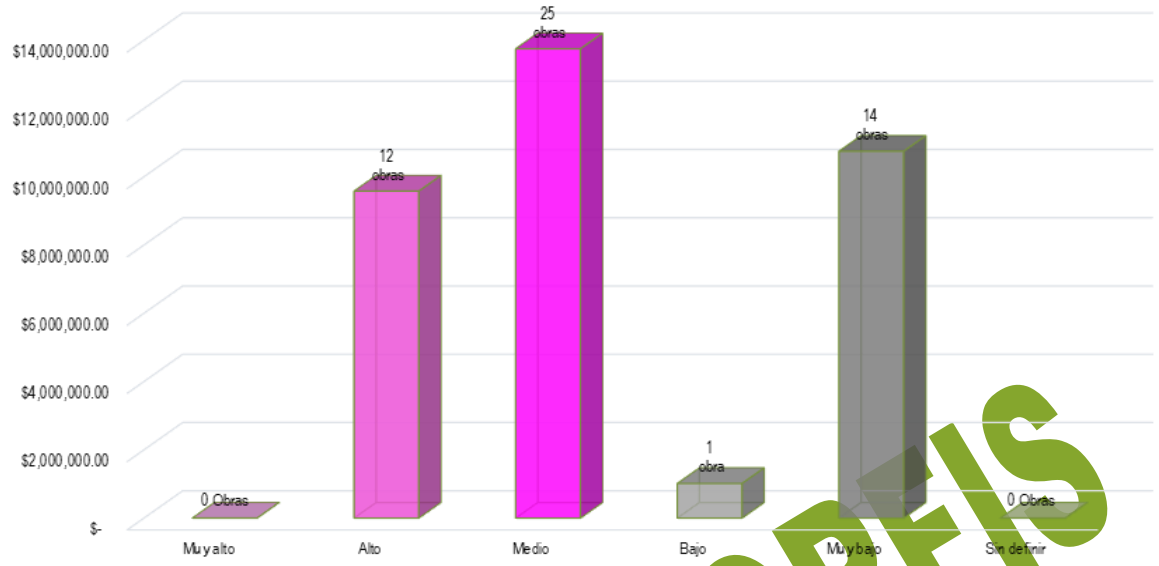

Fuente: Elaboración propia con datos obtenidos de CONEVAL y del cierre de ejercicio de 2025 entregado por el H. Ayuntamiento a través del SIMVER.

GASTO 2025

Derivado de la información presentada por el H. Ayuntamiento de Zacualpan a través de SIMVER, se tiene que en 2025 se realizaron 40 obras y 12 acciones en el municipio, siendo VIVIENDA el programa al que mayor recurso se le destino con un total de $7,279,709.54.

Gráfico Número 6. Gasto realizado en Zacualpan por programa.

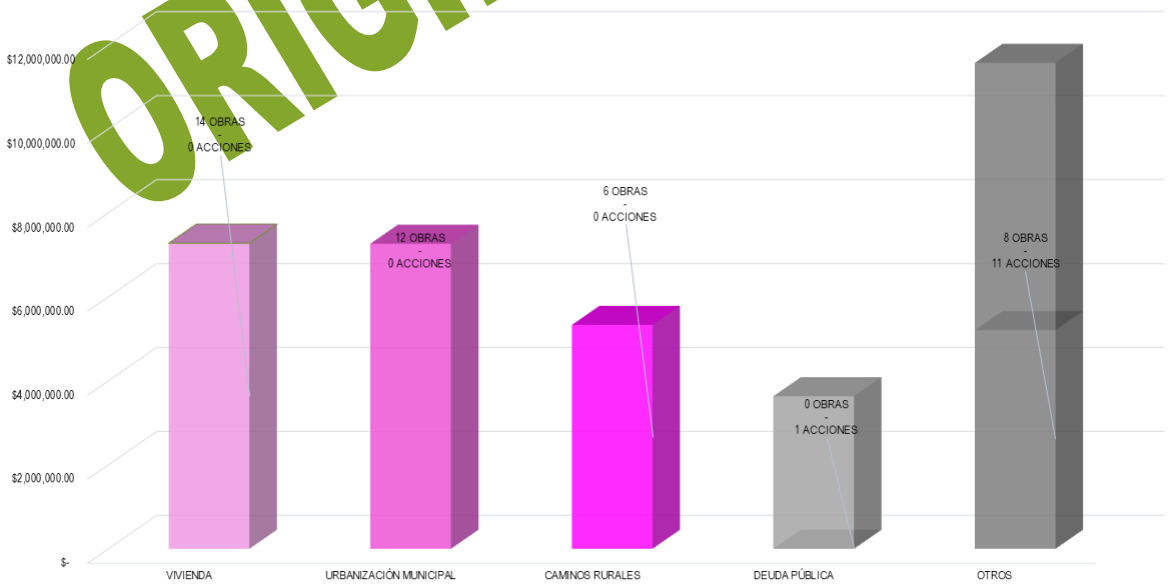

Fuente: Elaboración propia con datos obtenidos del cierre de ejercicio de 2025 entregado por el H. Ayuntamiento a través del SIMVER.

ORIGINAL ORFIS

Las obras y acciones ejecutadas en 2025 en Zacualpan se realizaron con el recurso proveniente de 3 fuentes de financiamiento. La fuente de financiamiento que contribuyó con más recurso en el gasto que se realizó en Zacualpan fue FAISMUN, al aportar $27,664,391.00. En la Gráfica Número 7 se presenta el gasto realizado en 2025 por fuente de financiamiento con las que se realizaron obras y acciones.

Gráfico Número 7. Gasto realizado en Zacualpan por fuente de financiamiento en 2025

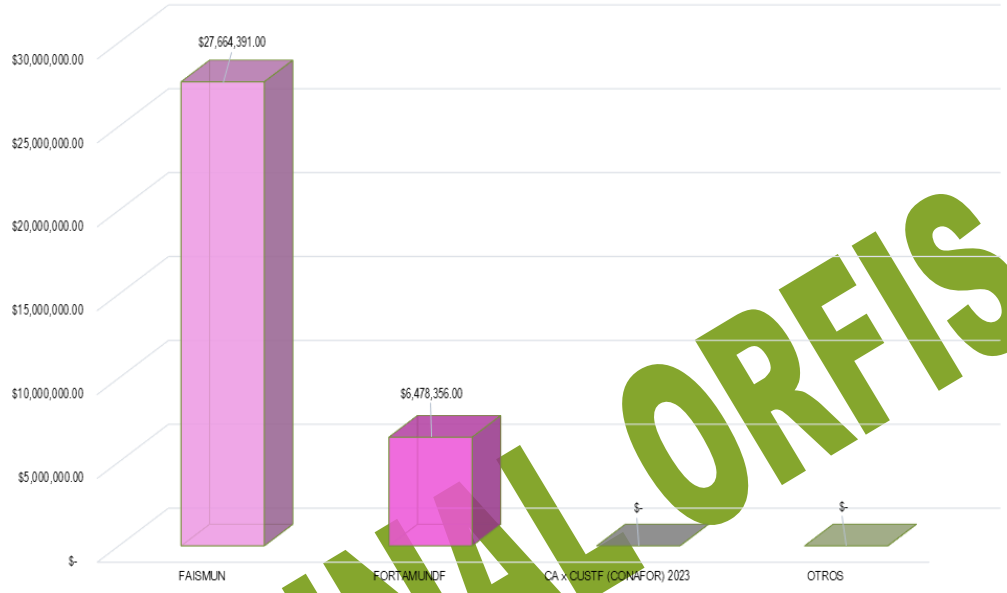

Fuente: Elaboración propia con datos obtenidos del cierre de ejercicio de 2025 entregado por el H. Ayuntamiento a través del SIMVER.

ORIGINAL ORFIS

Fondo de Aportaciones para Infraestructura Social Municipal y de las Demarcaciones del Distrito Federal (FAISMUN)

Este fondo está destinado a la ejecución de obras y acciones que tengan un impacto directo en el combate a la pobreza y el rezago social de cada municipio. Para el ejercicio 2025 en Zacualpan se aplicó el gasto de este fondo por un monto $27,664,391.00 con el cual se realizaron 40 obras y acciones. De acuerdo al grado de rezago social de las localidades dónde se realizaron las obras y acciones se tiene que el gasto más representativo fue realizado en las que tienen un grado de rezago social MEDIO, en ellas se invirtió un total de $16,467,787.3 en 28 obras, lo cual representa un 59.53% del total del gasto realizado con el FAISMUN en Zacualpan para 2025.

Gráfica Número 8. Gasto de FAISMUN de acuerdo al grado de rezago social de la localidad dónde se realizó el gasto.

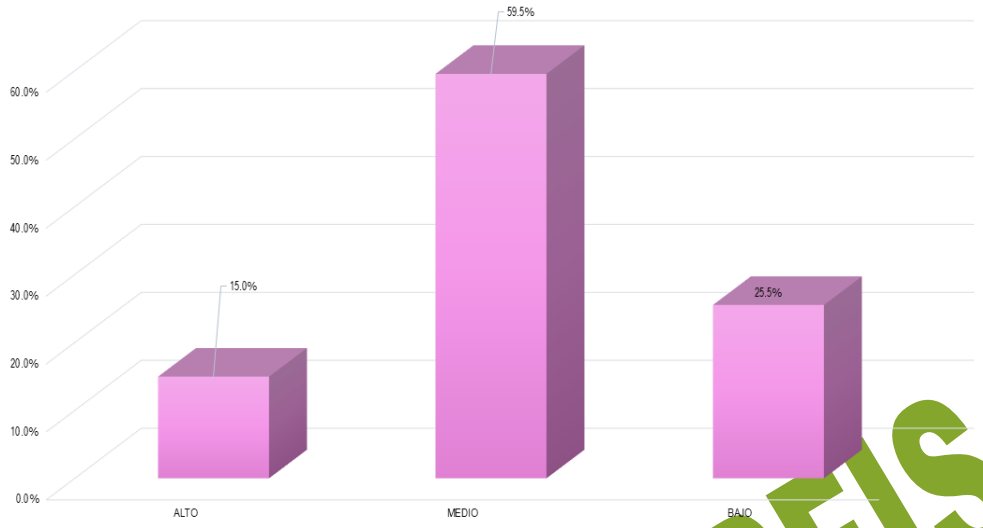

Fuente: Elaboración propia con datos obtenidos del cierre de ejercicio de 2025 entregado por el H. Ayuntamiento a través del SIMVER.

En la Gráfica Número 9 se encuentra el gasto que se realizó en Zacualpan de acuerdo al grado de marginación de las localidades donde se realizaron las obras y acciones del FAISMUN, en este gráfico destaca que el 43.31% del gasto del FAISMUN se realizó en localidades con un grado de marginación Medio, en donde el gasto realizado ascendió a $11,981,208.34.

Gráfica Número 9. Gasto de FAISMUN de acuerdo al grado de marginación de la localidad dónde se realizó el gasto.

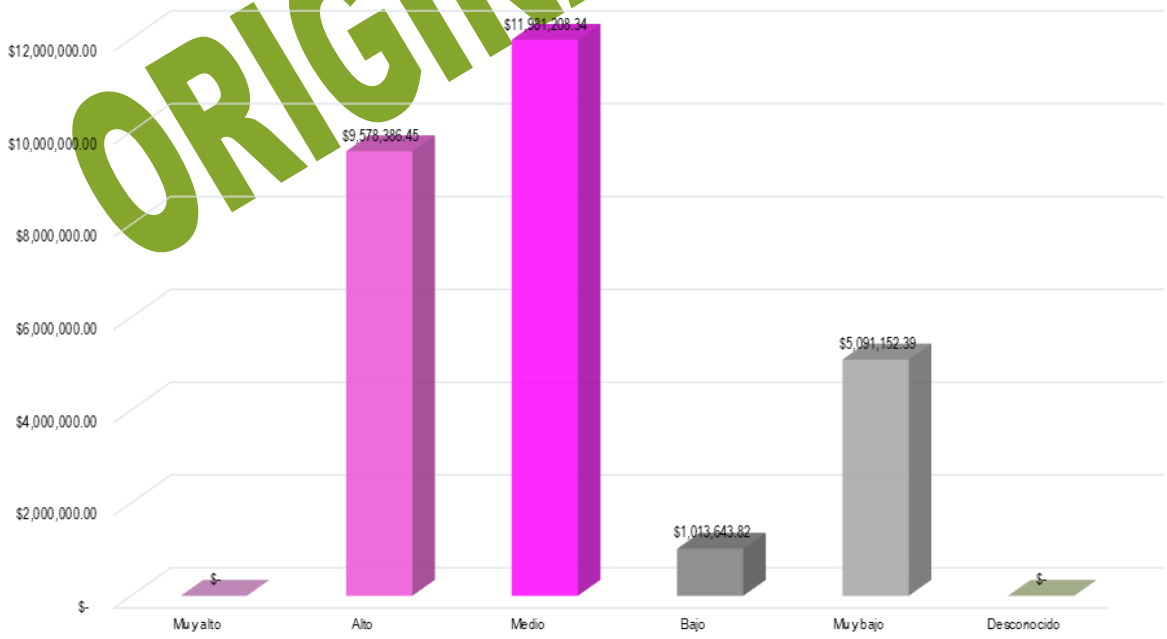

Fuente: Elaboración propia con datos obtenidos del cierre de ejercicio de 2025 entregado por el H. Ayuntamiento a través del SIMVER.

ORIGINAL ORFIS

Para el cumplimiento de los objetivos del FAISMUN, las obras y acciones se clasifican en rubros de inversión. En 2025 el municipio destinó $7,279,709.54 de este fondo para la realización de obras y/o acciones correspondientes al programa VIVIENDA, lo cual significo el 26.31% del gasto total aplicado. La Gráfica Número 10 presenta los rubros de inversión en los que el municipio aplicó el recurso correspondiente al FAISMUN 2025.

Gráfica Número 10. Gasto realizado en Zacualpan por programa en 2025.

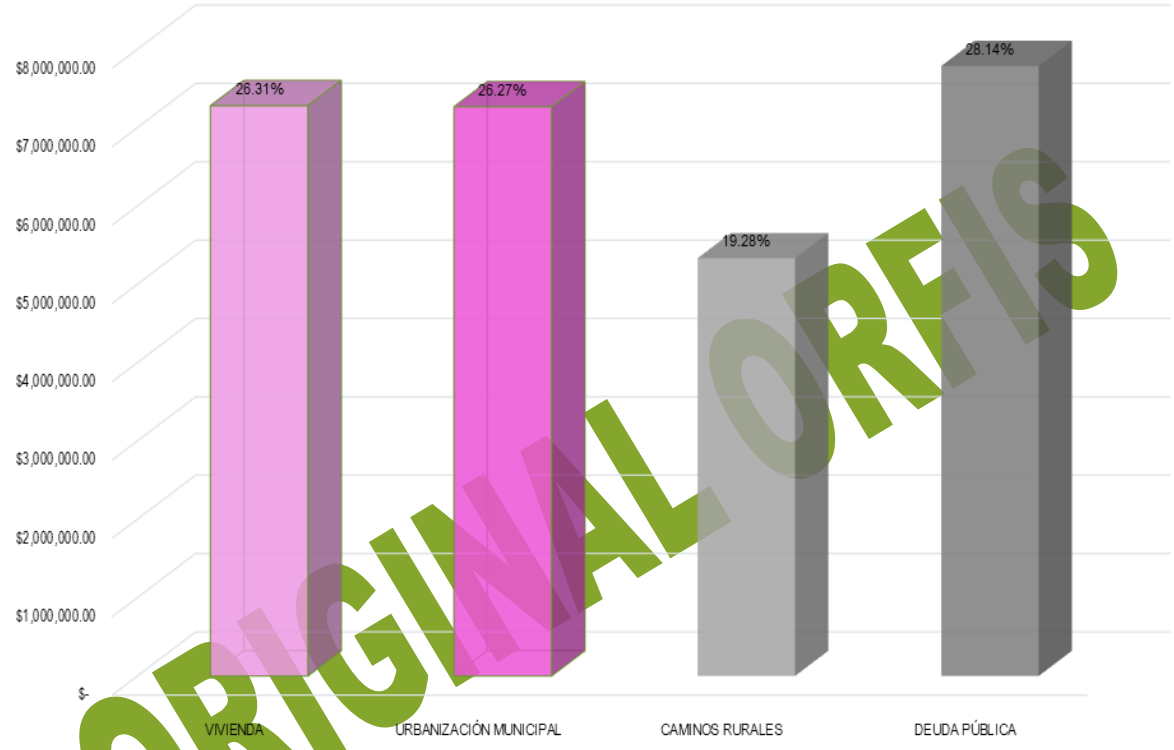

ORIGINAL ORFIS

Fuente: Elaboración propia con datos obtenidos del cierre de ejercicio de 2025 entregado por el H. Ayuntamiento a través del SIMVER.

Inversión de FAISMUN en Zonas de Atención prioritaria (ZAP)

Con base en el decreto de la Declaratoria de Zonas de Atención Prioritaria para el año 2025, emitido por la Secretaría de Bienestar y publicado en el DOF con fecha 25 de noviembre de 2023 y donde se asignaron las ZAP urbanas y rurales del municipio de Zacualpan, en las que de acuerdo a lo establecido en la normativa del FAISMUN, se deben invertir dichos recursos. Cabe mencionar que en las ZAP se encuentra, principalmente población con alto grado de pobreza y rezago social.

En la Gráfica Número 11 se muestra el gasto realizado en 2025 de acuerdo a la ZAP de las localidades donde se realizaron las obras y/o acciones, destaca que la mayoría del recurso proveniente del FAISMUN se ocupó en localidades con ZAP RURAL con un total de 81.60%.

Gráfica Número 11. Clasificación de acuerdo a la ZAP dónde se realizó el gasto de FAISMUN en 2025.

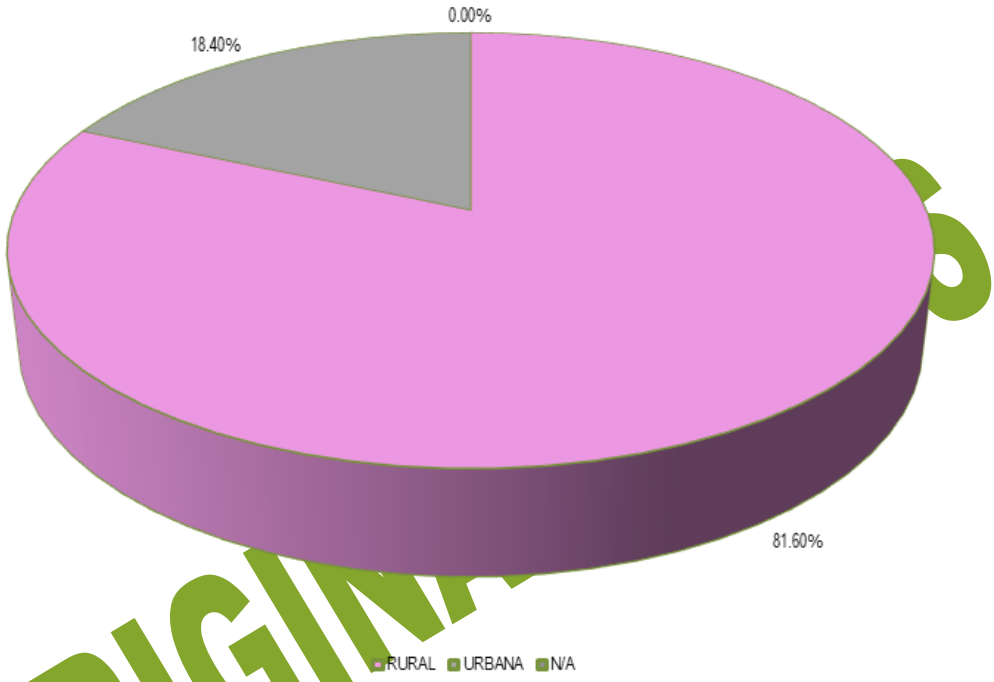

Fuente: Elaboración propia con datos obtenidos del cierre de ejercicio de 2025 entregado por el H. Ayuntamiento a través del SIMVER.

ORIGINALES

Fondo de Aportaciones para el Fortalecimiento de los Municipios y de las Demarcaciones Territoriales del Distrito Federal (FORTAMUNDF).

El gasto realizado en el municipio de Zacualpan con el recurso proveniente de FORTAMUNDF sumó un total de $6,478,356.00 con lo cual se realizaron 11 obras y acciones. El programa al que mayor recurso se le destinó fue SEGURIDAD PÚBLICA MUNICIPAL con un total de $3,327,187.23. En la Gráfica Número 12 se encuentra el gasto realizado con el recurso proveniente de FORTAMUNDF en Zacualpan.

Gráfica Número 12. Gasto realizado en Zacualpan con recurso proveniente de FORTAMUNDF en 2025.

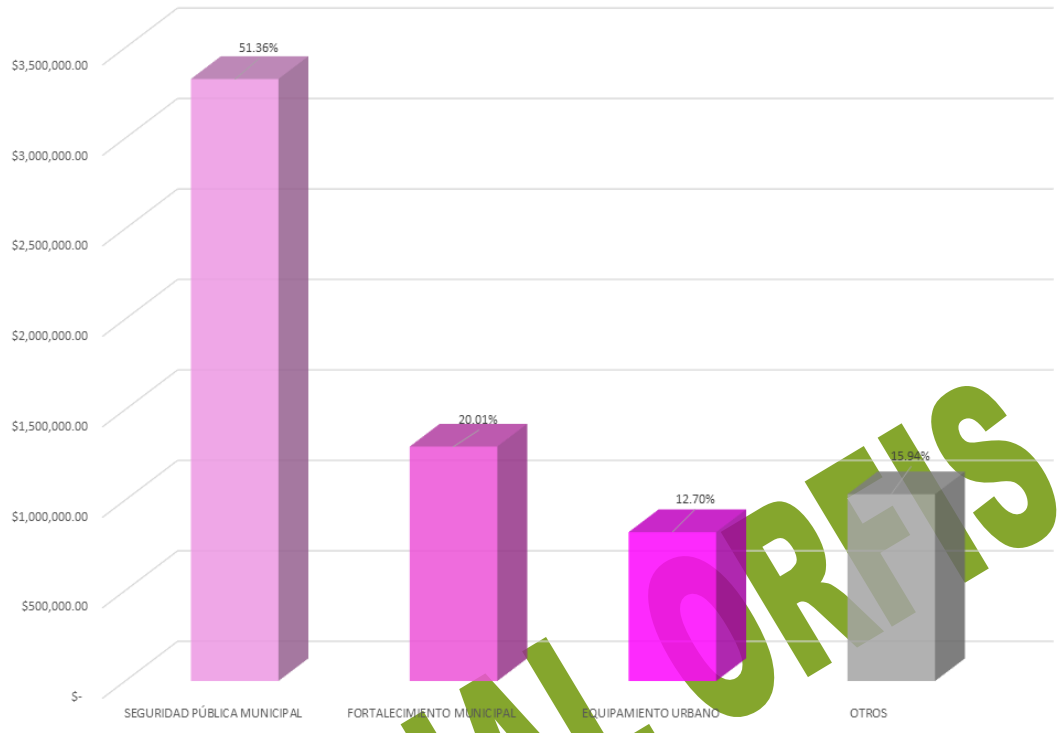

Fuente: Elaboración propia con datos obtenidos del cierre de ejercicio de 2025 entregado por el H. Ayuntamiento a través del SIMVER.

ORIGINAL ORFIS

Otros Fondos

En el ejercicio 2025, en Zacualpan además del gasto realizado con recurso proveniente de FAISMUN y FORTAMUNDF se realizó 1 obra con recurso proveniente de otra fuente de financiamiento: FAISMUN 2024; siendo AGUA Y SANEAMIENTO (AGUA POTABLE) el programa en el que mayor número de obras se realizaron, Gráfica Número 13.

Gráfica Número 13. Gasto de otras fuentes de financiamiento en el municipio de Zacualpan en 2025.

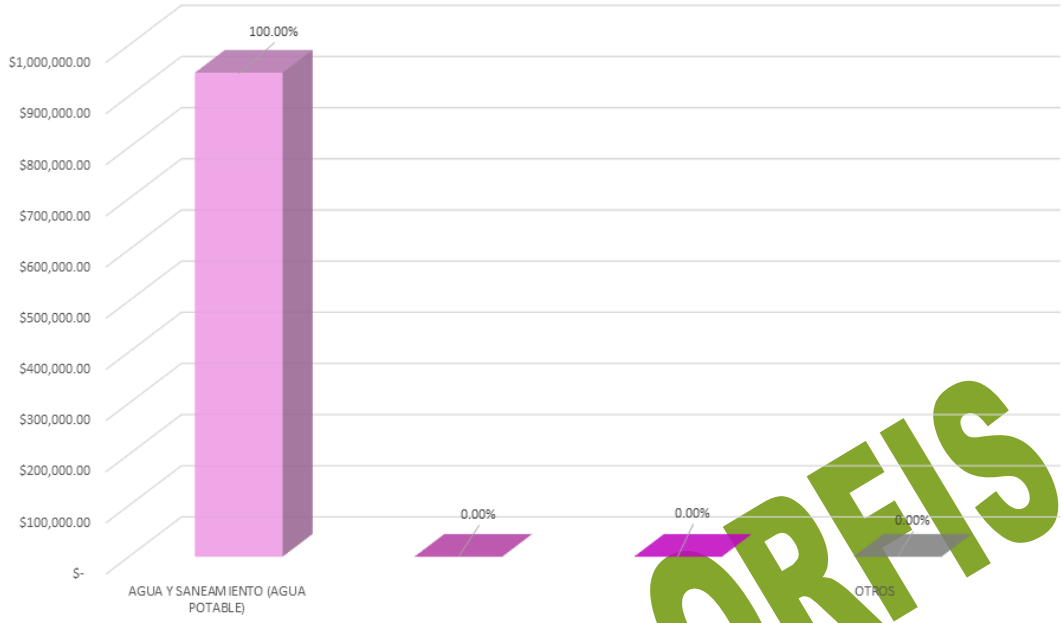

Fuente: Elaboración propia con datos obtenidos del cierre de ejercicio de 2025 entregado por el H. Ayuntamiento a través del SIMVER

ORIGINAL ORFIS

ZARAGOZA

El municipio de Zaragoza está ubicado en la región Olmeca del estado de Veracruz; por su distribución territorial ocupa el lugar número 198 de los 212 municipios del estado de Veracruz mismo que se encuentra integrado por 23 localidades, con 11,899 habitantes ocupa el lugar 153.

De acuerdo al último Censo de Población y Vivienda realizado por el INEGI, en 2020 la población de Zaragoza sumaba 11,899 habitantes, la cual estaba integrada por 6,262 de mujeres lo que equivale a 52.63% de la población y 5,637 de hombres, que representa el 47.37%. De los grupos quinquenales, el que mayor cantidad de población albergaba era el comprendido de 15-19 años, con un total de 10.29%.

Gráfica Número 1. Población de Zaragoza.

ORIGINAL ORFIS

Fuente: Elaboración propia con información de INEGI

La medición de la pobreza a nivel municipal con la información publicada por CONEVAL en 2020, se tiene que el 84.14% de la población de Zaragoza vivía en condiciones de pobreza: el 28.25% catalogado con pobreza extrema y el 55.89% con pobreza moderada; la población vulnerable alcanzó al 13.70% de la población la cual se integra por un 12.13% de población vulnerable por carencias sociales y un 1.57% vulnerables por ingresos; mientras que el 2.15% de la población de Zaragoza se contabilizó como no pobres.

Gráfica Número 2. Situación de pobreza en el municipio de Zaragoza.

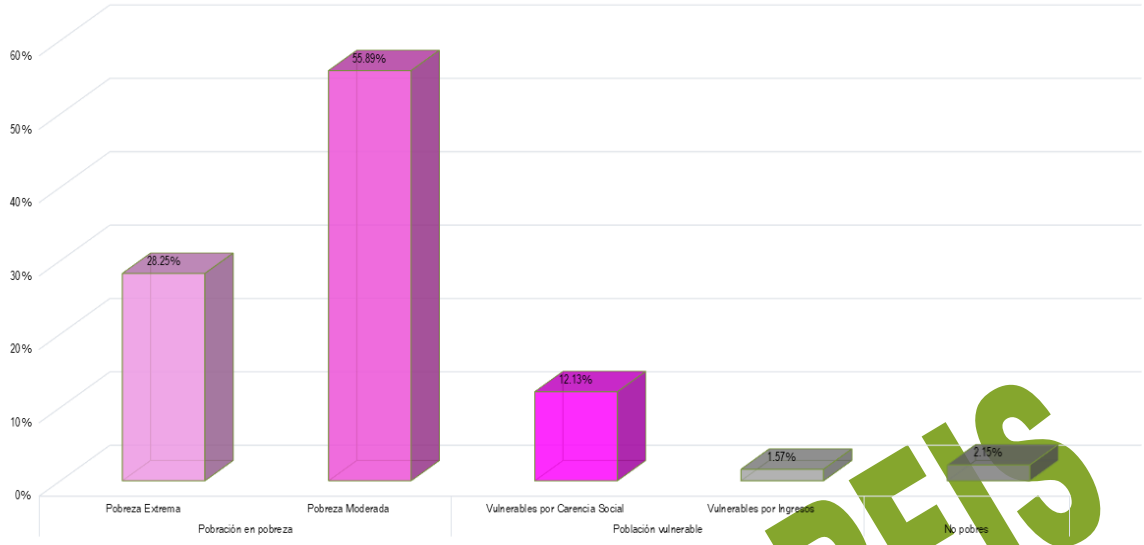

Fuente: Elaboración propia con datos de CONEVAL.

El Índice de Rezago Social emitido CONEVAL es un indicador del desarrollo social y está integrado por la medición de cuatro carencias sociales medidas en 11 variables, los resultados para Zaragoza, se presentan en el Gráfico Número 3. En dicho gráfico se muestra que en Población de 15 años o más analfabeta; Población de 15 años y más con educación básica incompleta; Población sin derechohabiencia a servicios de salud; Viviendas con piso de tierra; Viviendas que no disponen de excusado o sanitario; Viviendas que no disponen de agua entubada de la red pública; Viviendas que no disponen de lavadora; y Viviendas que no disponen de refrigerador el promedio de las carencias de Zaragoza se encuentran por encima de la media estatal.

Gráfica Número 3. Situación de pobreza en el municipio de Zaragoza.

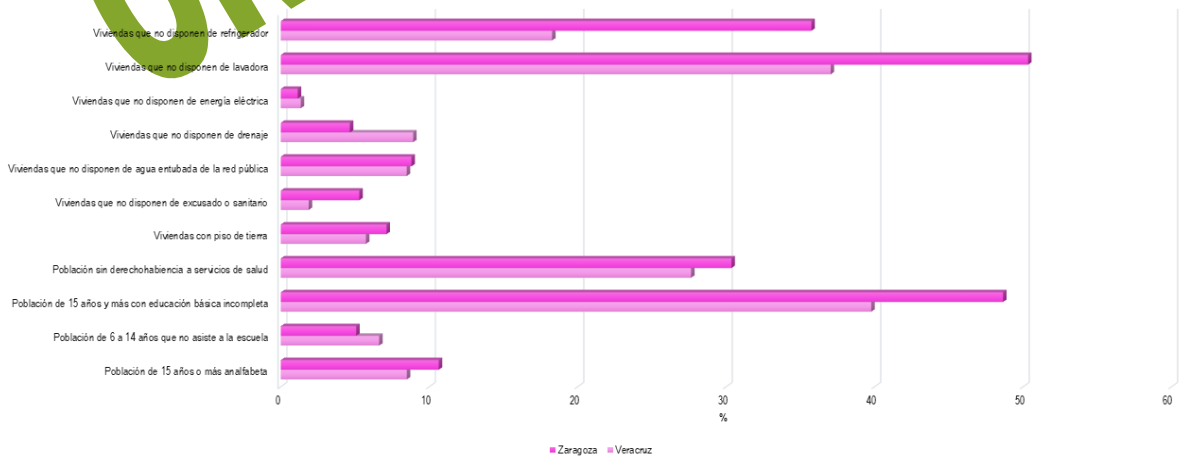

Fuente: Elaboración propia con datos de CONEVAL.

ORIGINAL ORFIS

Por las características de su población, el municipio de Zaragoza se clasifica como un municipio con grado de rezago social Bajo ocupando la posición 104 en el estado y la 968 a nivel nacional.

La Gráfica Número 4 muestra la inversión en obras y acciones de Zaragoza en 2025 de acuerdo al grado de rezago social de la localidad dónde se invirtió dicho recurso. Se tiene que el 83.79% del gasto se aplicó en localidades con un grado de rezago social Bajo con un total de $ 28,136,198.87 en 33 obras.

Gráfica Número 4. Gasto realizado en 2025 respecto al grado de rezago de la localidad donde se realizó la obra o acción en Zaragoza.

Fuente: Elaboración propia con datos obtenidos de CONEVAL y del cierre de ejercicio de 2025 entregado por el H. Ayuntamiento a través del SIMVER.

ORIGINAL ORFIS

Índice y grado de marginación.

Con base en el Índice de marginación generado por CONAPO realizado en 2020, como una herramienta para medir las carencias sociales de la población de Zaragoza; el Gráfico Número 5 presenta el gasto que se realizó en este municipio de acuerdo al grado de marginación de la localidad en la que se ubicaron las obras y/o acciones. Para 2025 el 83.79% del gasto realizado fue ejecutado en localidades con un grado de marginación Bajo, al gastar un total de $28,136,198.87.

Gráfico Número 5. Gasto realizado en Zaragoza de acuerdo al grado de marginación dónde se realizó la obra y/o acción.

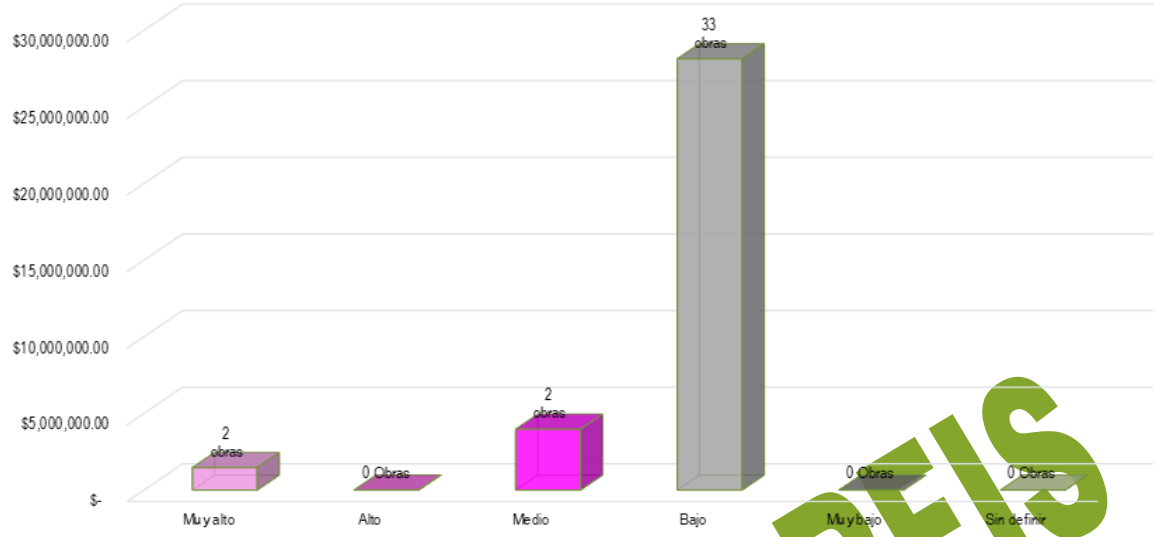

Fuente: Elaboración propia con datos obtenidos de CONEVAL y del cierre de ejercicio de 2025 entregado por el H. Ayuntamiento a través del SIMVER.

GASTO 2025

Derivado de la información presentada por el H. Ayuntamiento de Zaragoza a través de SIMVER, se tiene que en 2025 se realizaron 25 obras y 12 acciones en el municipio, siendo URBANIZACIÓN MUNICIPAL el programa al que mayor recurso se le destino con un total de $15,030,965.68.

Gráfico Número 6. Gasto realizado en Zaragoza por programa.

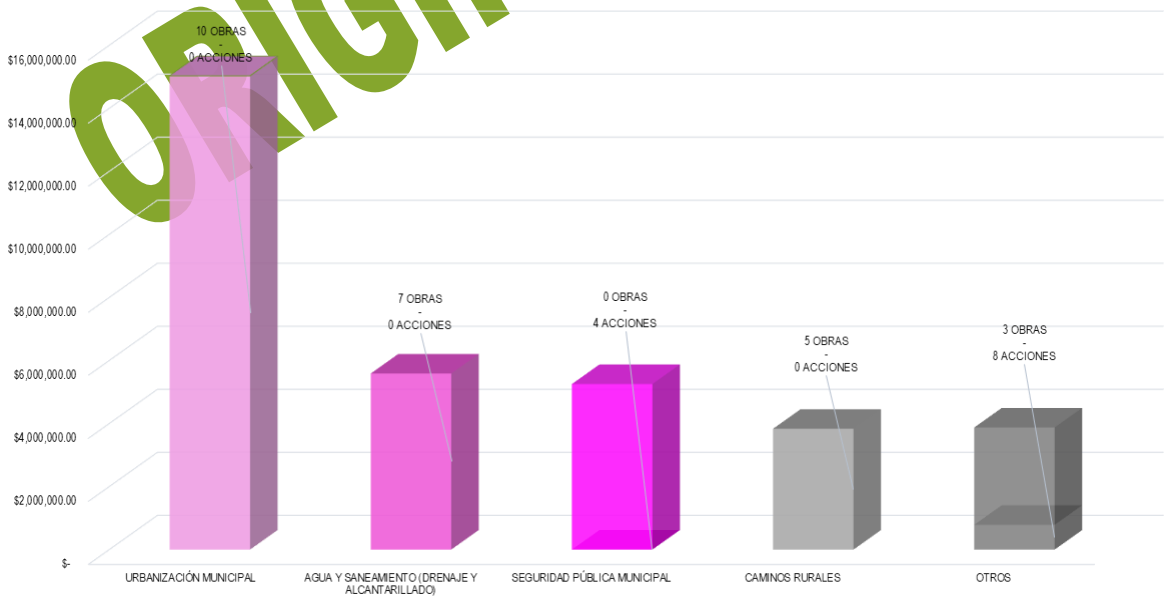

Fuente: Elaboración propia con datos obtenidos del cierre de ejercicio de 2025 entregado por el H. Ayuntamiento a través del SIMVER.

ORIGINAL ORFIS

Las obras y acciones ejecutadas en 2025 en Zaragoza se realizaron con el recurso proveniente de 2 fuentes de financiamiento. La fuente de financiamiento que contribuyó con más recurso en el gasto que se realizó en Zaragoza fue FAISMUN, al aportar $22,221,621.00. En la Gráfica Número 7 se presenta el gasto realizado en 2025 por fuente de financiamiento con las que se realizaron obras y acciones.

Gráfico Número 7. Gasto realizado en Zaragoza por fuente de financiamiento en 2025

Fuente: Elaboración propia con datos obtenidos del cierre de ejercicio de 2025 entregado por el H. Ayuntamiento a través del SIMVER.

ORIGINAL ORFIS

Fondo de Aportaciones para Infraestructura Social Municipal y de las Demarcaciones del Distrito Federal (FAISMUN)

Este fondo está destinado a la ejecución de obras y acciones que tengan un impacto directo en el combate a la pobreza y el rezago social de cada municipio. Para el ejercicio 2025 en Zaragoza se aplicó el gasto de este fondo por un monto $22,221,621.00 con el cual se realizaron 21 obras y acciones. De acuerdo al grado de rezago social de las localidades dónde se realizaron las obras y acciones se tiene que el gasto más representativo fue realizado en las que tienen un grado de rezago social BAJO, en ellas se invirtió un total de $16,779,988.87 en 17 obras, lo cual representa un 75.51% del total del gasto realizado con el FAISMUN en Zaragoza para 2025.

Gráfica Número 8. Gasto de FAISMUN de acuerdo al grado de rezago social de la localidad dónde se realizó el gasto.

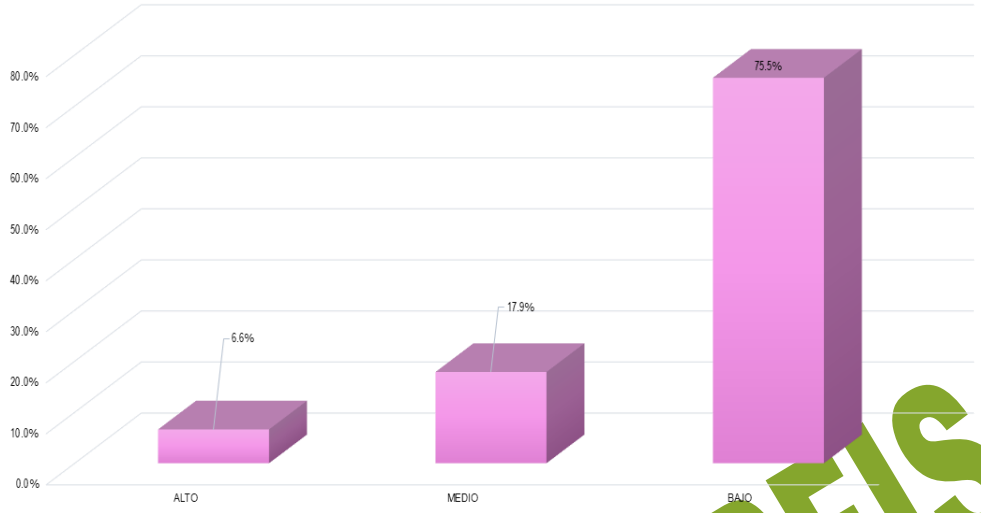

Fuente: Elaboración propia con datos obtenidos del cierre de ejercicio de 2025 entregado por el H. Ayuntamiento a través del SIMVER.

En la Gráfica Número 9 se encuentra el gasto que se realizó en Zaragoza de acuerdo al grado de marginación de las localidades donde se realizaron las obras y acciones del FAISMUN, en este gráfico destaca que el 75.51% del gasto del FAISMUN se realizó en localidades con un grado de marginación Bajo, en donde el gasto realizado ascendió a $16,779,988.87.

Gráfica Número 9. Gasto de FAISMUN de acuerdo al grado de marginación de la localidad dónde se realizó el gasto.

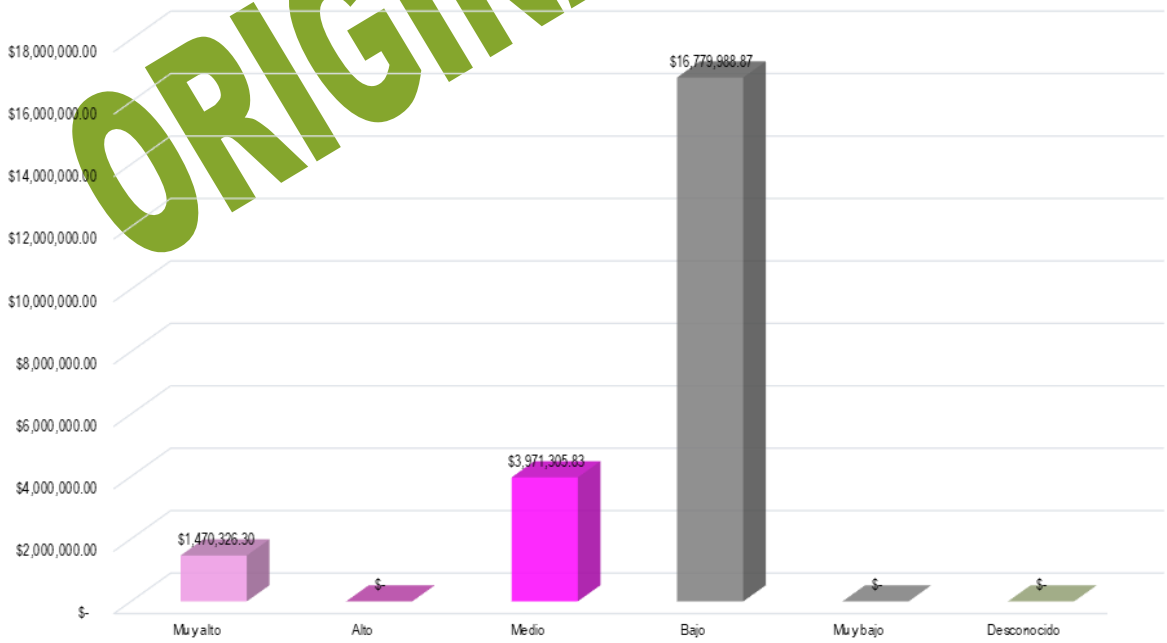

Fuente: Elaboración propia con datos obtenidos del cierre de ejercicio de 2025 entregado por el H. Ayuntamiento a través del SIMVER.

ORIGINAL ORFIS

Para el cumplimiento de los objetivos del FAISMUN, las obras y acciones se clasifican en rubros de inversión. En 2025 el municipio destinó $13,590,361.20 de este fondo para la realización de obras y/o acciones correspondientes al programa URBANIZACIÓN MUNICIPAL, lo cual significo el 61.16% del gasto total aplicado. La Gráfica Número 10 presenta los rubros de inversión en los que el municipio aplicó el recurso correspondiente al FAISMUN 2025.

Gráfica Número 10. Gasto realizado en Zaragoza por programa en 2025.

ORIGINAL ORFIS

Fuente: Elaboración propia con datos obtenidos del cierre de ejercicio de 2025 entregado por el H. Ayuntamiento a través del SIMVER.

Inversión de FAISMUN en Zonas de Atención prioritaria (ZAP)

Con base en el decreto de la Declaratoria de Zonas de Atención Prioritaria para el año 2025, emitido por la Secretaría de Bienestar y publicado en el DOF con fecha 25 de noviembre de 2023 y donde se asignaron las ZAP urbanas y rurales del municipio de Zaragoza, en las que de acuerdo a lo establecido en la normativa del FAISMUN, se deben invertir dichos recursos. Cabe mencionar que en las ZAP se encuentra, principalmente población con alto grado de pobreza y rezago social.

En la Gráfica Número 11 se muestra el gasto realizado en 2025 de acuerdo a la ZAP de las localidades donde se realizaron las obras y/o acciones, destaca que la mayoría del recurso proveniente del FAISMUN se ocupó en localidades con ZAP URBANO con un total de 75.51%.

Gráfica Número 11. Clasificación de acuerdo a la ZAP dónde se realizó el gasto de FAISMUN en 2025.

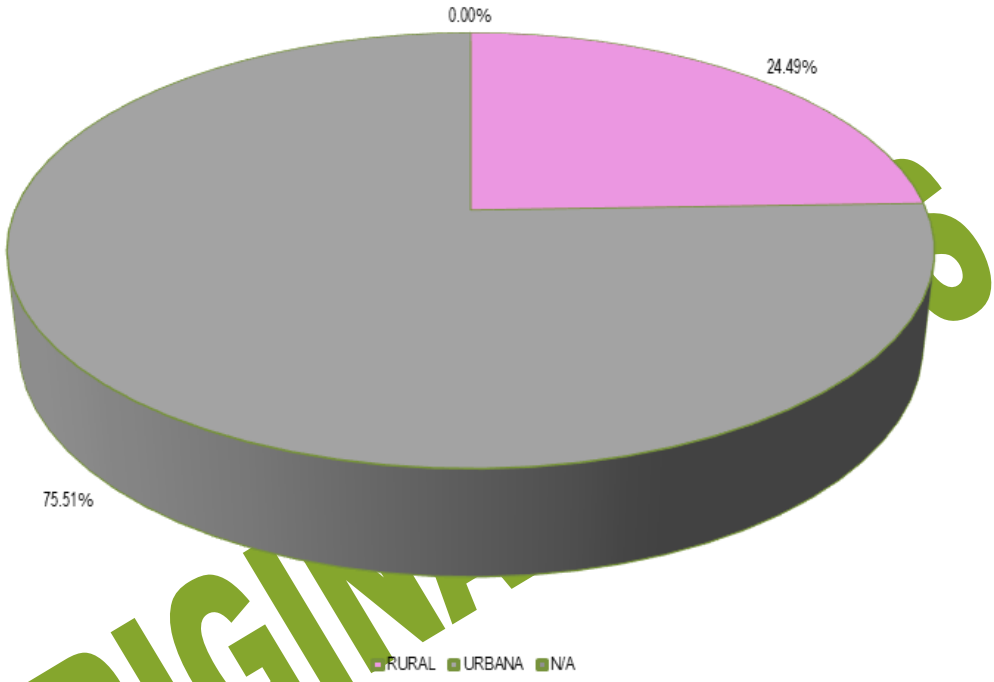

Fuente: Elaboración propia con datos obtenidos del cierre de ejercicio de 2025 entregado por el H. Ayuntamiento a través del SIMVER.

ORIGINAL

Fondo de Aportaciones para el Fortalecimiento de los Municipios y de las Demarcaciones Territoriales del Distrito Federal (FORTAMUNDF).

El gasto realizado en el municipio de Zaragoza con el recurso proveniente de FORTAMUNDF sumó un total de $11,356,210.00 con lo cual se realizaron 16 obras y acciones. El programa al que mayor recurso se le destinó fue SEGURIDAD PÚBLICA MUNICIPAL con un total de $5,253,070.42. En la Gráfica Número 12 se encuentra el gasto realizado con el recurso proveniente de FORTAMUNDF en Zaragoza.

Gráfica Número 12. Gasto realizado en Zaragoza con recurso proveniente de FORTAMUNDF en 2025.

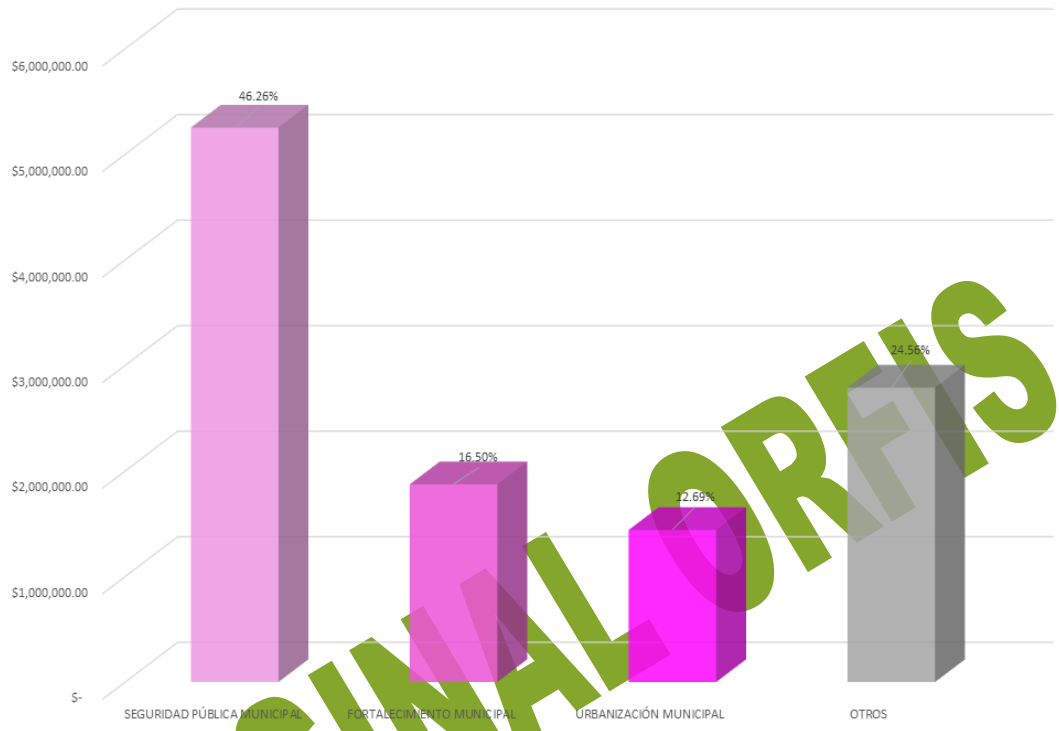

Fuente: Elaboración propia con datos obtenidos del cierre de ejercicio de 2025 entregado por el H. Ayuntamiento a través del SIMVER.

ORIGINAL ORFIS

Otros Fondos

De acuerdo a la información reportada por Zaragoza a través de SIMVER, el gasto realizado en 2025 únicamente fue realizado con recurso proveniente de FAISMUN y FORTAMUNDF.

ZENTLA

El municipio de Zentla está ubicado en la región Las Montañas del estado de Veracruz; por su distribución territorial ocupa el lugar número 102 de los 212 municipios del estado de Veracruz mismo que se encuentra integrado por 58 localidades, con 12,581 habitantes ocupa el lugar 148.

De acuerdo al último Censo de Población y Vivienda realizado por el INEGI, en 2020 la población de Zentla sumaba 12,581 habitantes, la cual estaba integrada por 6,293 de mujeres lo que equivale a 50.02% de la población y 6,288 de hombres, que representa el 49.98%. De los grupos quinquenales, el que mayor cantidad de población albergaba era el comprendido de 15-19 años, con un total de 8.48%.

Gráfica Número 1. Población de Zentla.

ORIGINAL ORFIS

Fuente: Elaboración propia con información de INEGI

La medición de la pobreza a nivel municipal con la información publicada por CONEVAL en 2020, se tiene que el 63.60% de la población de Zentla vivía en condiciones de pobreza: el 14.53% catalogado con pobreza extrema y el 49.07% con pobreza moderada; la población vulnerable alcanzó al 33.86% de la población la cual se integra por un 31.78% de población vulnerable por carencias sociales y un 2.08% vulnerables por ingresos; mientras que el 2.53% de la población de Zentla se contabilizó como no pobres.

Gráfica Número 2. Situación de pobreza en el municipio de Zentla.

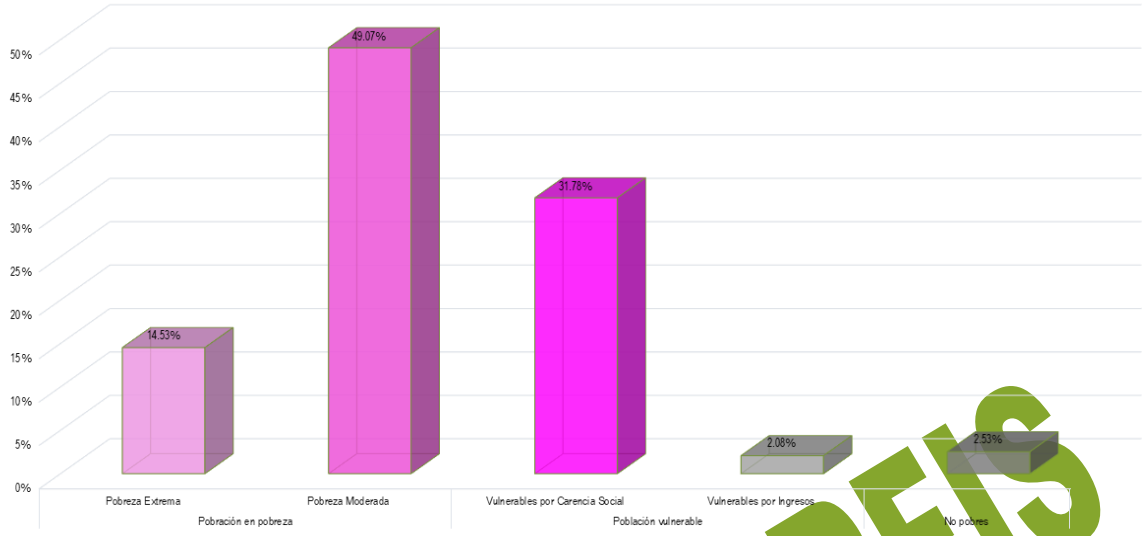

Fuente: Elaboración propia con datos de CONEVAL.

El Índice de Rezago Social emitido CONEVAL es un indicador del desarrollo social y está integrado por la medición de cuatro carencias sociales medidas en 11 variables, los resultados para Zentla, se presentan en el Gráfico Número 3. En dicho gráfico se muestra que en Población de 15 años o más analfabeta; Población de 6 a 14 años que no asiste a la escuela; Población de 15 años y más con educación básica incompleta; Población sin derechohabiencia a servicios de salud; Viviendas que no disponen de excusado o sanitario; Viviendas que no disponen de energía eléctrica; y Viviendas que no disponen de lavadora el promedio de las carencias de Zentla se encuentran por encima de la media estatal.

Gráfica Número 3. Situación de pobreza en el municipio de Zentla.

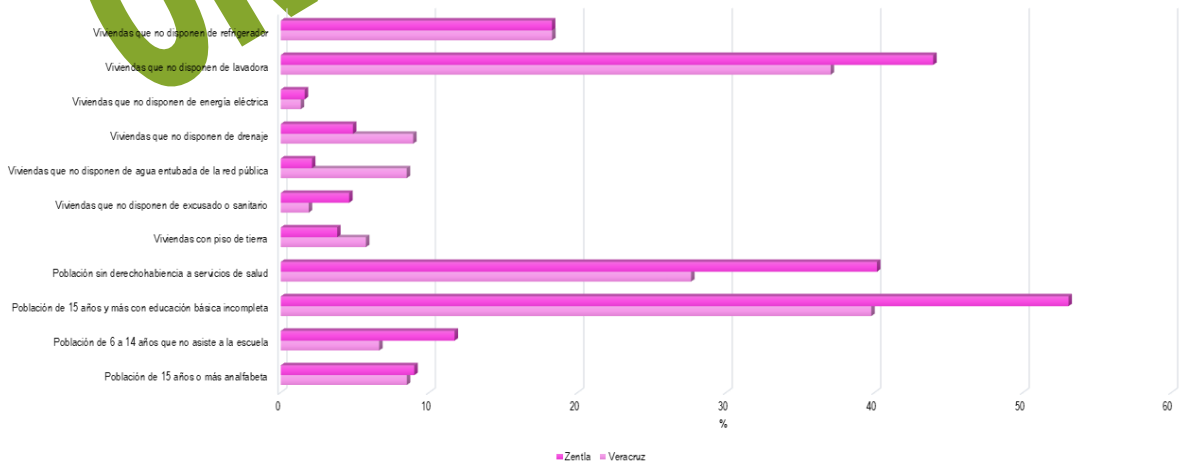

Fuente: Elaboración propia con datos de CONEVAL.

ORIGINAL ORFIS

Por las características de su población, el municipio de Zentla se clasifica como un municipio con grado de rezago social Bajo ocupando la posición 132 en el estado y la 1197 a nivel nacional.

La Gráfica Número 4 muestra la inversión en obras y acciones de Zentla en 2025 de acuerdo al grado de rezago social de la localidad dónde se invirtió dicho recurso. Se tiene que el 97.85% del gasto se aplicó en localidades con un grado de rezago social Bajo con un total de $ 27,263,188.51 en 26 obras.

Gráfica Número 4. Gasto realizado en 2025 respecto al grado de rezago de la localidad donde se realizó la obra o acción en Zentla.

Fuente: Elaboración propia con datos obtenidos de CONEVAL y del cierre de ejercicio de 2025 entregado por el H. Ayuntamiento a través del SIMVER.

ORIGINAL ORFIS

Índice y grado de marginación.

Con base en el Índice de marginación generado por CONAPO realizado en 2020, como una herramienta para medir las carencias sociales de la población de Zentla; el Gráfico Número 5 presenta el gasto que se realizó en este municipio de acuerdo al grado de marginación de la localidad en la que se ubicaron las obras y/o acciones. Para 2025 el 94.24% del gasto realizado fue ejecutado en localidades con un grado de marginación Bajo, al gastar un total de $26,259,278.17.

Gráfico Número 5. Gasto realizado en Zentla de acuerdo al grado de marginación dónde se realizó la obra y/o acción.

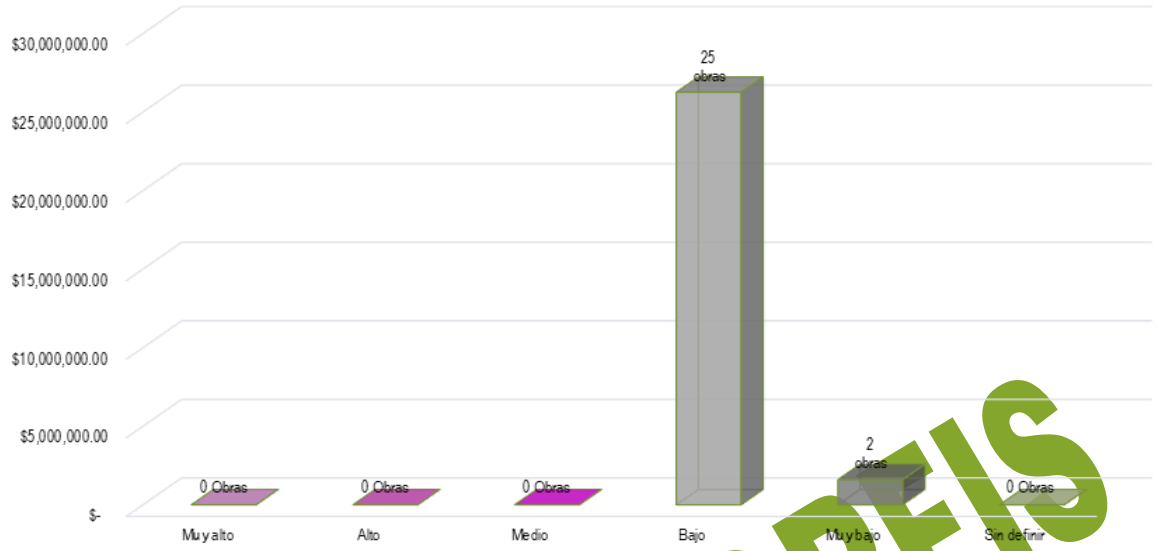

Fuente: Elaboración propia con datos obtenidos de CONEVAL y del cierre de ejercicio de 2025 entregado por el H. Ayuntamiento a través del SIMVER.

GASTO 2025

Derivado de la información presentada por el H. Ayuntamiento de Zentla a través de SIMVER, se tiene que en 2025 se realizaron 12 obras y 15 acciones en el municipio, siendo CAMINOS RURALES el programa al que mayor recurso se le destino con un total de $10,091,913.70.

Gráfico Número 6. Gasto realizado en Zentla por programa.

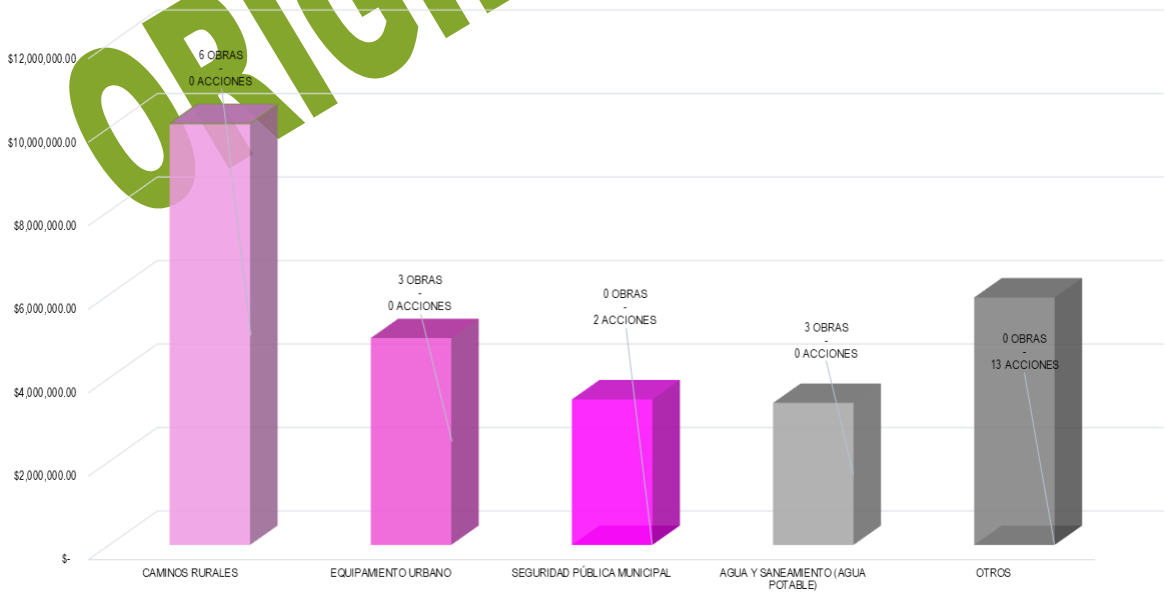

Fuente: Elaboración propia con datos obtenidos del cierre de ejercicio de 2025 entregado por el H. Ayuntamiento a través del SIMVER.

ORIGINAL ORFIS

Las obras y acciones ejecutadas en 2025 en Zentla se realizaron con el recurso proveniente de 4 fuentes de financiamiento. La fuente de financiamiento que contribuyó con más recurso en el gasto que se realizó en Zentla fue FAISMUN, al aportar $16,829,531.00. En la Gráfica Número 7 se presenta el gasto realizado en 2025 por fuente de financiamiento con las que se realizaron obras y acciones.

Gráfico Número 7. Gasto realizado en Zentla por fuente de financiamiento en 2025

Fuente: Elaboración propia con datos obtenidos del cierre de ejercicio de 2025 entregado por el H. Ayuntamiento a través del SIMVER.

ORIGINAL ORFIS

Fondo de Aportaciones para Infraestructura Social Municipal y de las Demarcaciones del Distrito Federal (FAISMUN)

Este fondo está destinado a la ejecución de obras y acciones que tengan un impacto directo en el combate a la pobreza y el rezago social de cada municipio. Para el ejercicio 2025 en Zentla se aplicó el gasto de este fondo por un monto $16,829,531.00 con el cual se realizaron 9 obras y acciones. De acuerdo al grado de rezago social de las localidades dónde se realizaron las obras y acciones se tiene que el gasto más representativo fue realizado en las que tienen un grado de rezago social BAJO, en ellas se invirtió un total de $16,229,531. en 8 obras, lo cual representa un 96.43% del total del gasto realizado con el FAISMUN en Zentla para 2025.

Gráfica Número 8. Gasto de FAISMUN de acuerdo al grado de rezago social de la localidad dónde se realizó el gasto.

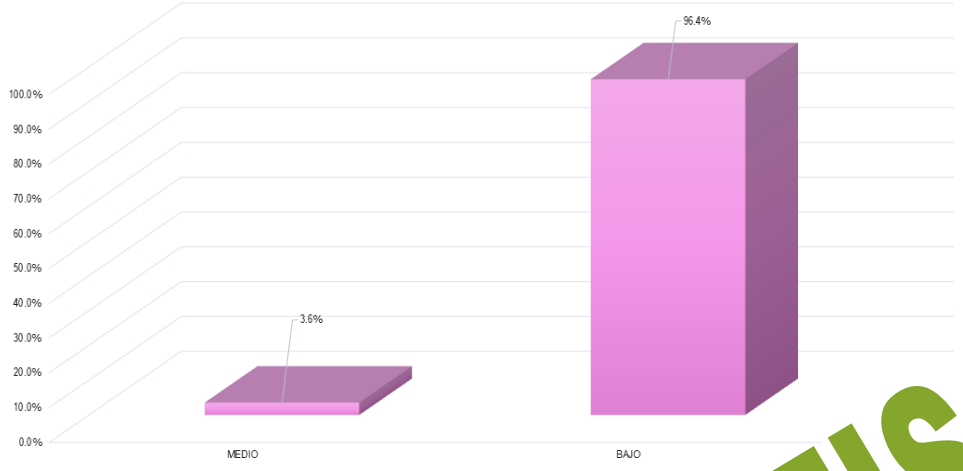

Fuente: Elaboración propia con datos obtenidos del cierre de ejercicio de 2025 entregado por el H. Ayuntamiento a través del SIMVER.

En la Gráfica Número 9 se encuentra el gasto que se realizó en Zentla de acuerdo al grado de marginación de las localidades donde se realizaron las obras y acciones del FAISMUN, en este gráfico destaca que el 91.68% del gasto del FAISMUN se realizó en localidades con un grado de marginación Bajo, en donde el gasto realizado ascendió a $15,429,531.00.

Gráfica Número 9. Gasto de FAISMUN de acuerdo al grado de marginación de la localidad dónde se realizó el gasto.

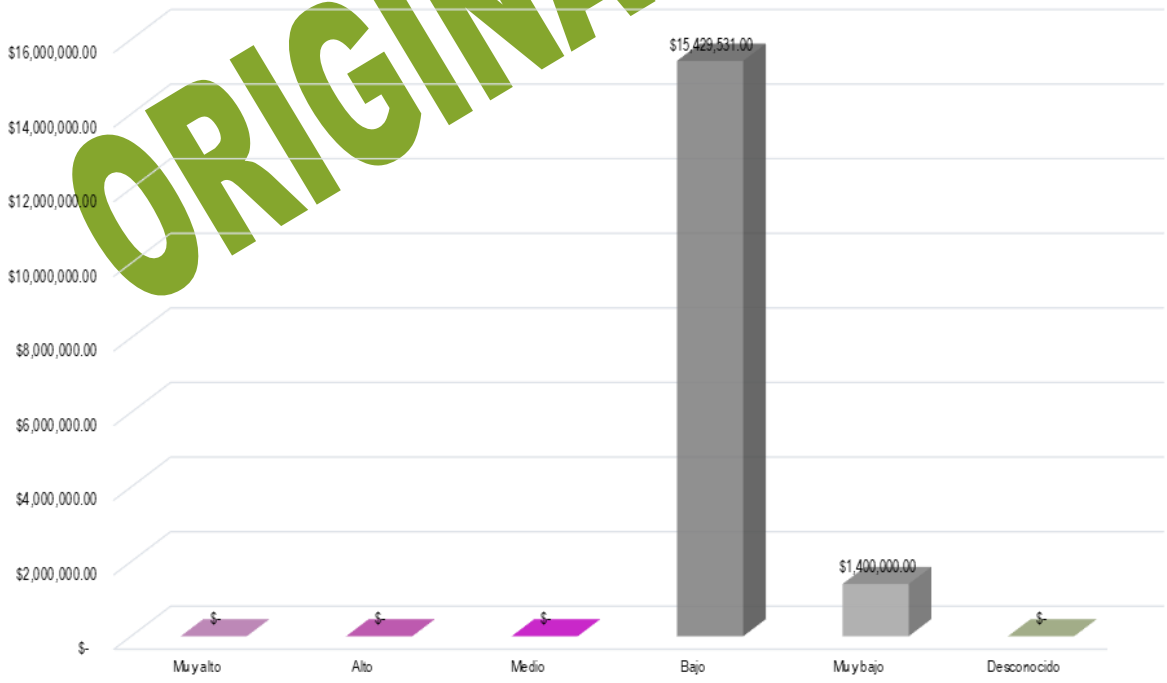

Fuente: Elaboración propia con datos obtenidos del cierre de ejercicio de 2025 entregado por el H. Ayuntamiento a través del SIMVER.

ORIGINAL ORFIS

Para el cumplimiento de los objetivos del FAISMUN, las obras y acciones se clasifican en rubros de inversión. En 2025 el municipio destinó $10,091,913.70 de este fondo para la realización de obras y/o acciones correspondientes al programa CAMINOS RURALES, lo cual significo el 59.97% del gasto total aplicado. La Gráfica Número 10 presenta los rubros de inversión en los que el municipio aplicó el recurso correspondiente al FAISMUN 2025.

Gráfica Número 10. Gasto realizado en Zentla por programa en 2025.

ORIGINAL ORFIS

Fuente: Elaboración propia con datos obtenidos del cierre de ejercicio de 2025 entregado por el H. Ayuntamiento a través del SIMVER.

Inversión de FAISMUN en Zonas de Atención prioritaria (ZAP)

Con base en el decreto de la Declaratoria de Zonas de Atención Prioritaria para el año 2025, emitido por la Secretaría de Bienestar y publicado en el DOF con fecha 25 de noviembre de 2023 y donde se asignaron las ZAP urbanas y rurales del municipio de Zentla, en las que de acuerdo a lo establecido en la normativa del FAISMUN, se deben invertir dichos recursos. Cabe mencionar que en las ZAP se encuentra, principalmente población con alto grado de pobreza y rezago social.

En la Gráfica Número 11 se muestra el gasto realizado en 2025 de acuerdo a la ZAP de las localidades donde se realizaron las obras y/o acciones, destaca que la mayoría del recurso proveniente del FAISMUN se ocupó en localidades con ZAP RURAL con un total de 79.16%.

Gráfica Número 11. Clasificación de acuerdo a la ZAP dónde se realizó el gasto de FAISMUN en 2025.

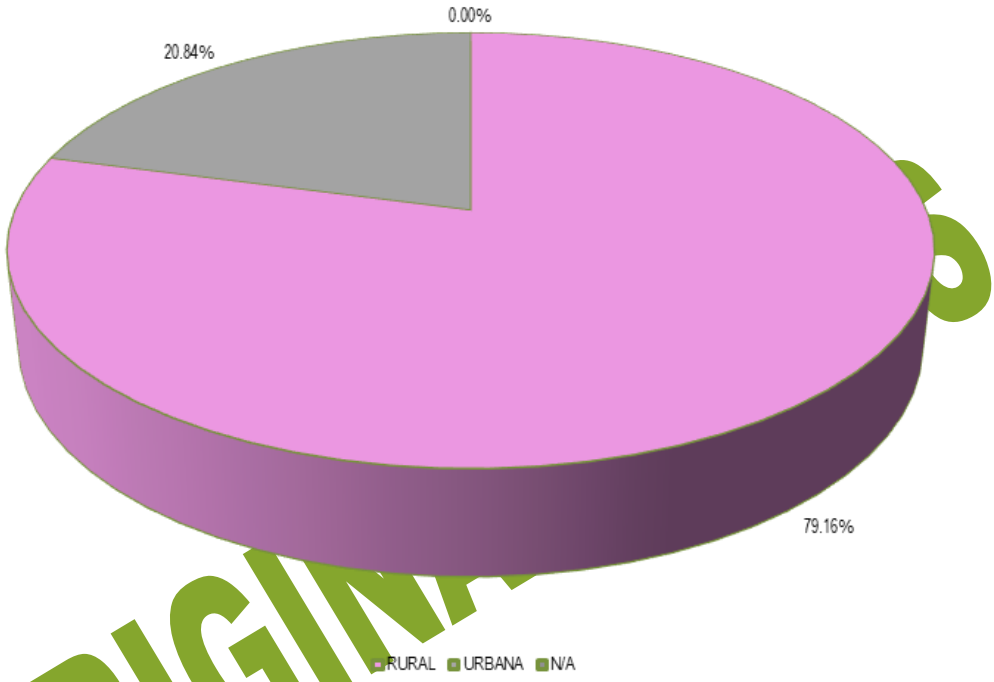

Fuente: Elaboración propia con datos obtenidos del cierre de ejercicio de 2025 entregado por el H. Ayuntamiento a través del SIMVER.

ORIGINAL

Fondo de Aportaciones para el Fortalecimiento de los Municipios y de las Demarcaciones Territoriales del Distrito Federal (FORTAMUNDF).

El gasto realizado en el municipio de Zentla con el recurso proveniente de FORTAMUNDF sumó un total de $10,632,055.20 con lo cual se realizaron 16 obras y acciones. El programa al que mayor recurso se le destinó fue SEGURIDAD PÚBLICA MUNICIPAL con un total de $3,486,706.01. En la Gráfica Número 12 se encuentra el gasto realizado con el recurso proveniente de FORTAMUNDF en Zentla.

Gráfica Número 12. Gasto realizado en Zentla con recurso proveniente de FORTAMUNDF en 2025.

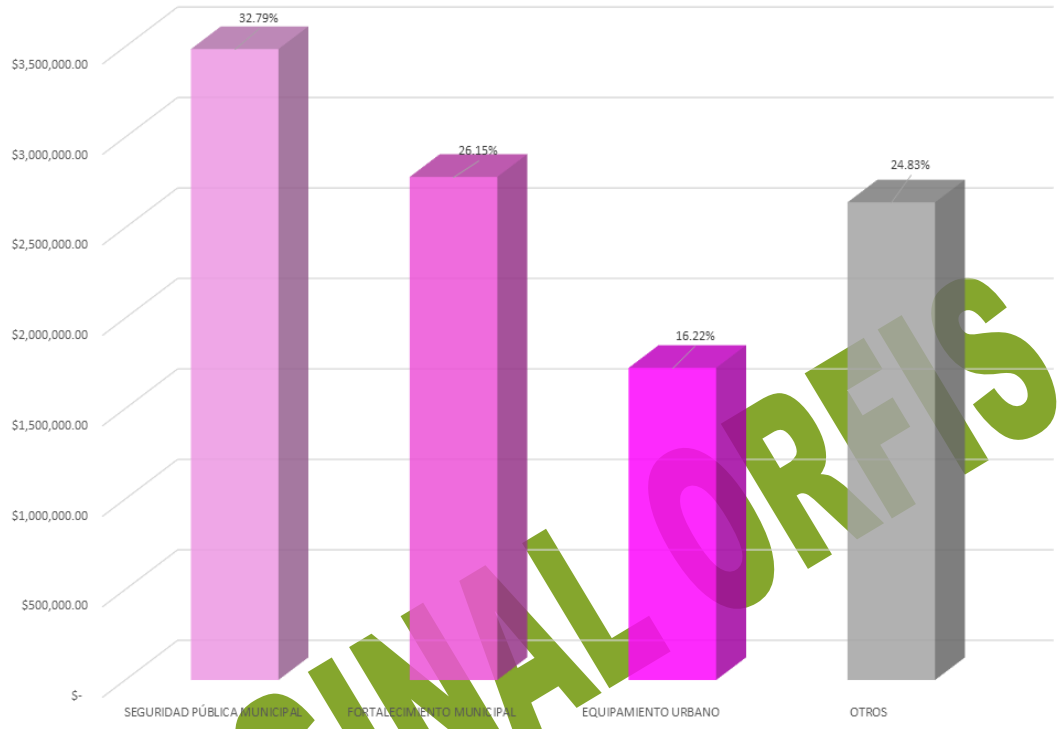

Fuente: Elaboración propia con datos obtenidos del cierre de ejercicio de 2025 entregado por el H. Ayuntamiento a través del SIMVER.

ORIGINAL ORFIS

Otros Fondos

En el ejercicio 2025, en Zentla además del gasto realizado con recurso proveniente de FAISMUN y FORTAMUNDF se realizaron 2 obras con recurso proveniente de otras 2 fuentes de financiamiento: FEFMPHT, REM FEFMPHT 2024; siendo AGUA Y SANEAMIENTO (AGUA POTABLE) el programa en el que mayor número de obras se realizaron, Gráfica Número 13.

Gráfica Número 13. Gasto de otras fuentes de financiamiento en el municipio de Zentla en 2025.

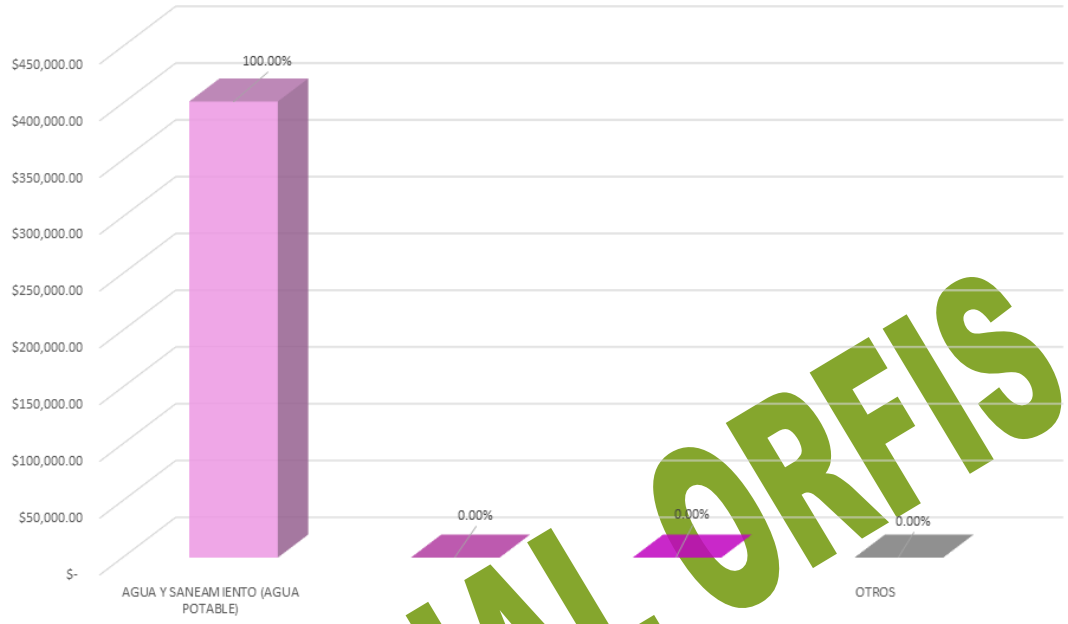

Fuente: Elaboración propia con datos obtenidos del cierre de ejercicio de 2025 entregado por el H. Ayuntamiento a través del SIMVER

ORIGINAL ORFIS

ZONGOLICA

El municipio de Zongolica está ubicado en la región Las Montañas del estado de Veracruz; por su distribución territorial ocupa el lugar número 74 de los 212 municipios del estado de Veracruz mismo que se encuentra integrado por 153 localidades, con 45,028 habitantes ocupa el lugar 44.

De acuerdo al último Censo de Población y Vivienda realizado por el INEGI, en 2020 la población de Zongolica sumaba 45,028 habitantes, la cual estaba integrada por 23,263 de mujeres lo que equivale a 51.66% de la población y 21,765 de hombres, que representa el 48.34%. De los grupos quinquenales, el que mayor cantidad de población albergaba era el comprendido de 10-14 años, con un total de 10.6%.

Gráfica Número 1. Población de Zongolica.

ORIGINAL ORFIS

Fuente: Elaboración propia con información de INEGI

La medición de la pobreza a nivel municipal con la información publicada por CONEVAL en 2020, se tiene que el 86.05% de la población de Zongolica vivía en condiciones de pobreza: el 38.74% catalogado con pobreza extrema y el 47.31% con pobreza moderada; la población vulnerable alcanzó al 11.35% de la población la cual se integra por un 10.15% de población vulnerable por carencias sociales y un 1.20% vulnerables por ingresos; mientras que el 2.61% de la población de Zongolica se contabilizó como no pobres.

Gráfica Número 2. Situación de pobreza en el municipio de Zongolica.

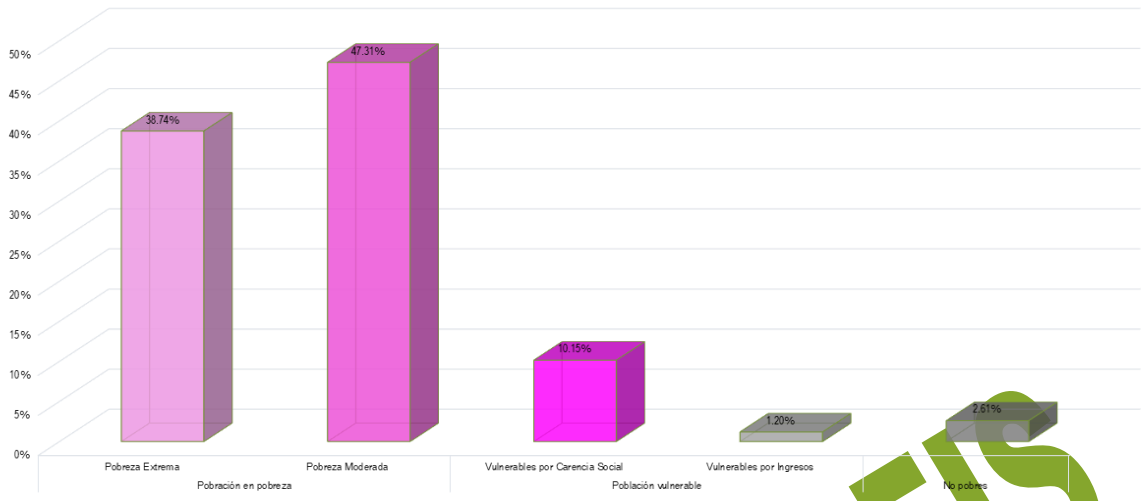

Fuente: Elaboración propia con datos de CONEVAL.

El Índice de Rezago Social emitido CONEVAL es un indicador del desarrollo social y está integrado por la medición de cuatro carencias sociales medidas en 11 variables, los resultados para Zongolica, se presentan en el Gráfico Número 3. En dicho gráfico se muestra que en Población de 15 años o más analfabeta; Población de 6 a 14 años que no asiste a la escuela; Población de 15 años y más con educación básica incompleta; Viviendas con piso de tierra; Viviendas que no disponen de agua entubada de la red pública; Viviendas que no disponen de drenaje; Viviendas que no disponen de energía eléctrica; Viviendas que no disponen de lavadora; y Viviendas que no disponen de refrigerador el promedio de las carencias de Zongolica se encuentran por encima de la media estatal.

Gráfica Número 3. Situación de pobreza en el municipio de Zongolica.

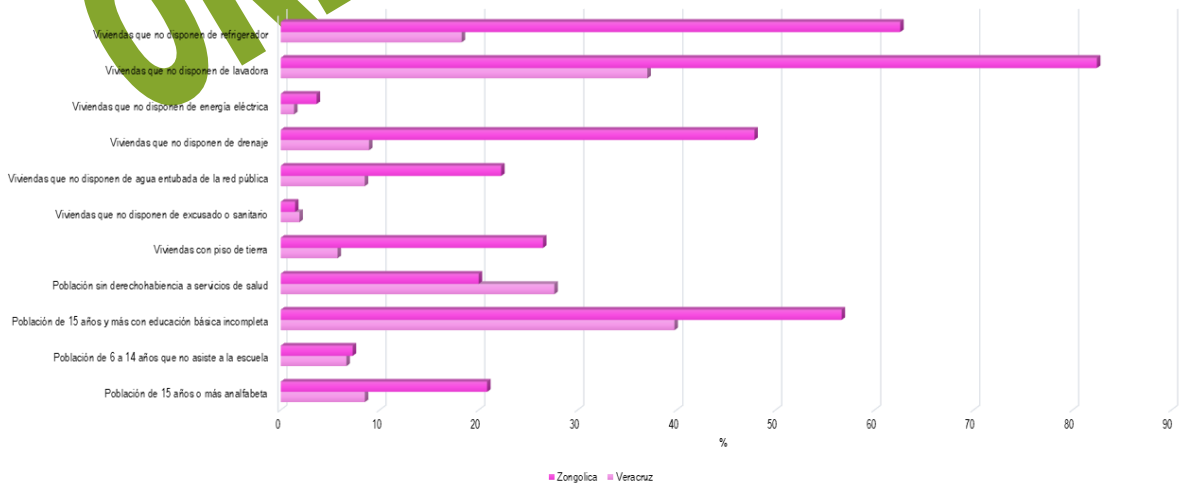

Fuente: Elaboración propia con datos de CONEVAL.

ORIGINAL ORFIS

Por las características de su población, el municipio de Zongolica se clasifica como un municipio con grado de rezago social Muy alto ocupando la posición 15 en el estado y la 152 a nivel nacional.

La Gráfica Número 4 muestra la inversión en obras y acciones de Zongolica en 2025 de acuerdo al grado de rezago social de la localidad dónde se invirtió dicho recurso. Se tiene que el 38.93% del gasto se aplicó en localidades con un grado de rezago social Medio con un total de $ 68,764,741.87 en 72 obras.

Gráfica Número 4. Gasto realizado en 2025 respecto al grado de rezago de la localidad donde se realizó la obra o acción en Zongolica.

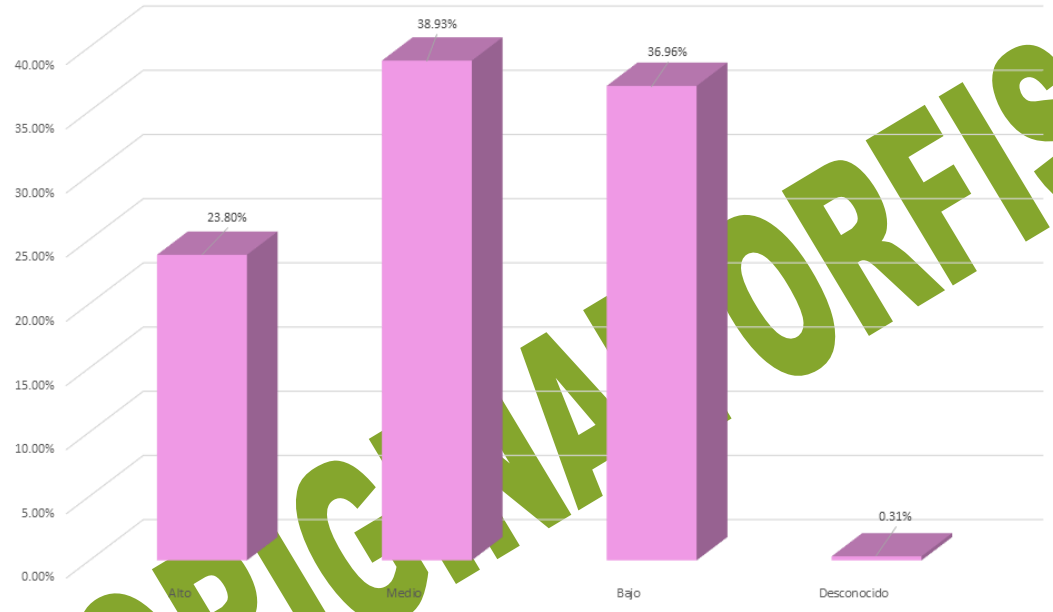

Fuente: Elaboración propia con datos obtenidos de CONEVAL y del cierre de ejercicio de 2025 entregado por el H. Ayuntamiento a través del SIMVER.

ORIGINAL ORFIS

Índice y grado de marginación.

Con base en el Índice de marginación generado por CONAPO realizado en 2020, como una herramienta para medir las carencias sociales de la población de Zongolica; el Gráfico Número 5 presenta el gasto que se realizó en este municipio de acuerdo al grado de marginación de la localidad en la que se ubicaron las obras y/o acciones. Para 2025 el 34.28% del gasto realizado fue ejecutado en localidades con un grado de marginación Muy bajo, al gastar un total de $60,549,317.64.

Gráfico Número 5. Gasto realizado en Zongolica de acuerdo al grado de marginación dónde se realizó la obra y/o acción.

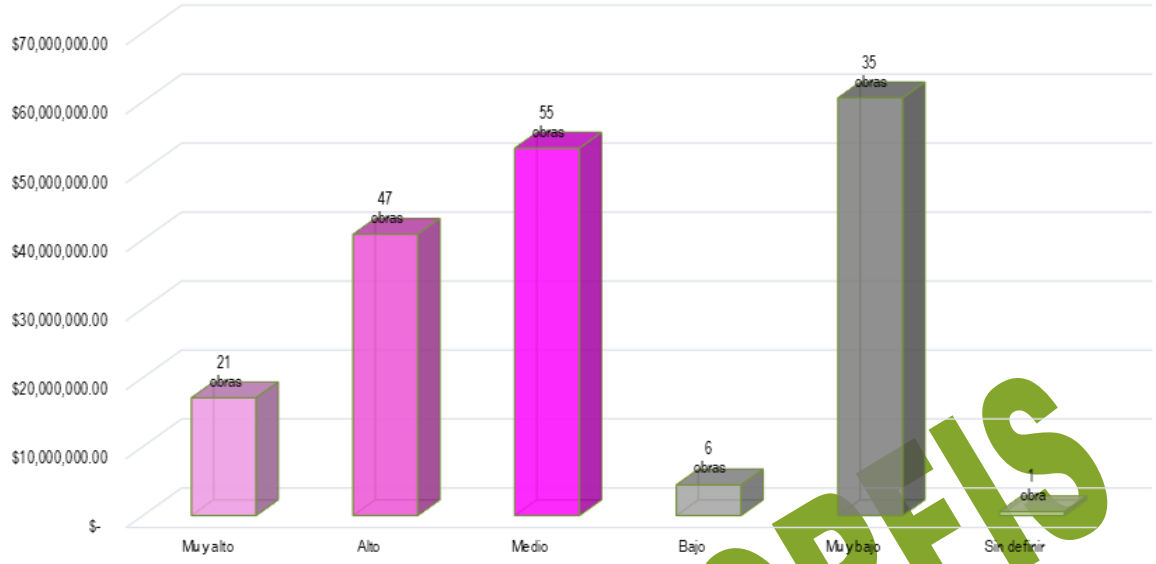

Fuente: Elaboración propia con datos obtenidos de CONEVAL y del cierre de ejercicio de 2025 entregado por el H. Ayuntamiento a través del SIMVER.

GASTO 2025

Derivado de la información presentada por el H. Ayuntamiento de Zongolica a través de SIMVER, se tiene que en 2025 se realizaron 138 obras y 27 acciones en el municipio, siendo URBANIZACIÓN MUNICIPAL el programa al que mayor recurso se le destino con un total de $60,059,750.93.

Gráfico Número 6. Gasto realizado en Zongolica por programa.

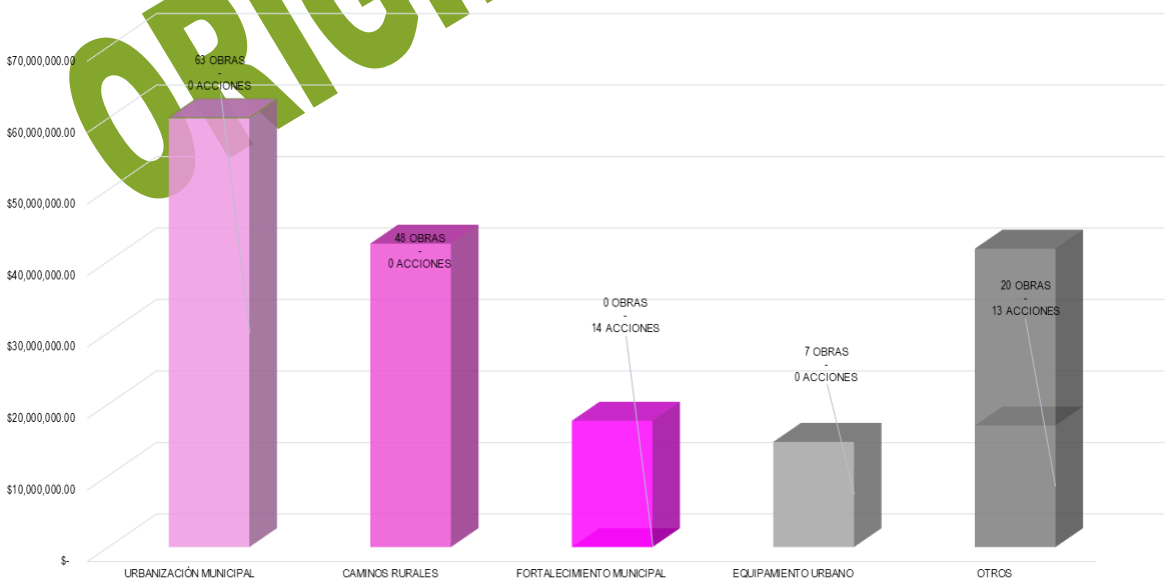

Fuente: Elaboración propia con datos obtenidos del cierre de ejercicio de 2025 entregado por el H. Ayuntamiento a través del SIMVER.

ORIGINAL ORFIS

Las obras y acciones ejecutadas en 2025 en Zongolica se realizaron con el recurso proveniente de 3 fuentes de financiamiento. La fuente de financiamiento que contribuyó con más recurso en el gasto que se realizó en Zongolica fue FAISMUN, al aportar $133,647,204.16. En la Gráfica Número 7 se presenta el gasto realizado en 2025 por fuente de financiamiento con las que se realizaron obras y acciones.

Gráfico Número 7. Gasto realizado en Zongolica por fuente de financiamiento en 2025

Fuente: Elaboración propia con datos obtenidos del cierre de ejercicio de 2025 entregado por el H. Ayuntamiento a través del SIMVER.

ORIGINAL ORFIS

Fondo de Aportaciones para Infraestructura Social Municipal y de las Demarcaciones del Distrito Federal (FAISMUN)

Este fondo está destinado a la ejecución de obras y acciones que tengan un impacto directo en el combate a la pobreza y el rezago social de cada municipio. Para el ejercicio 2025 en Zongolica se aplicó el gasto de este fondo por un monto $133,647,204.16 con el cual se realizaron 136 obras y acciones. De acuerdo al grado de rezago social de las localidades dónde se realizaron las obras y acciones se tiene que el gasto más representativo fue realizado en las que tienen un grado de rezago social MEDIO, en ellas se invirtió un total de $67,323,453.75 en 71 obras, lo cual representa un 50.37% del total del gasto realizado con el FAISMUN en Zongolica para 2025.

Gráfica Número 8. Gasto de FAISMUN de acuerdo al grado de rezago social de la localidad dónde se realizó el gasto.

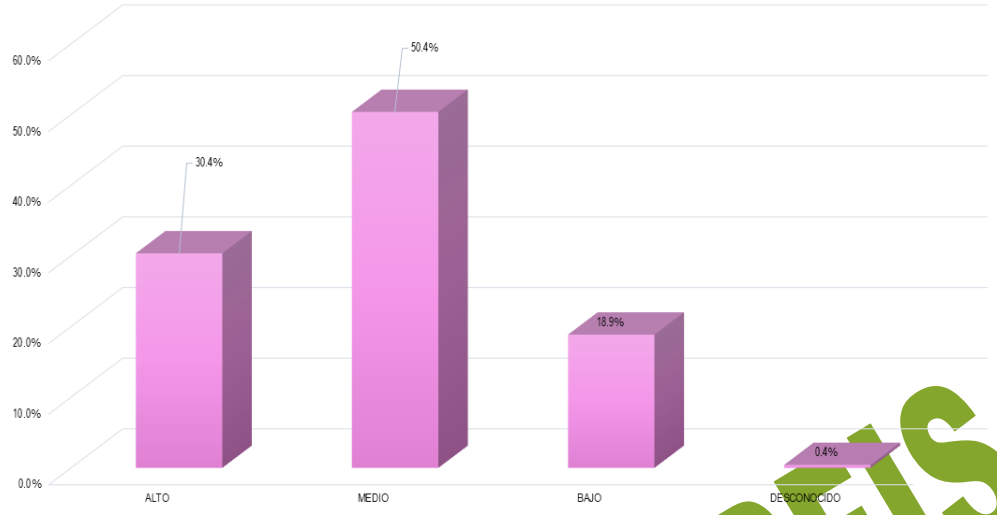

Fuente: Elaboración propia con datos obtenidos del cierre de ejercicio de 2025 entregado por el H. Ayuntamiento a través del SIMVER.

En la Gráfica Número 9 se encuentra el gasto que se realizó en Zongolica de acuerdo al grado de marginación de las localidades donde se realizaron las obras y acciones del FAISMUN, en este gráfico destaca que el 38.78% del gasto del FAISMUN se realizó en localidades con un grado de marginación Medio, en donde el gasto realizado ascendió a $51,823,803.41.

Gráfica Número 9. Gasto de FAISMUN de acuerdo al grado de marginación de la localidad dónde se realizó el gasto.

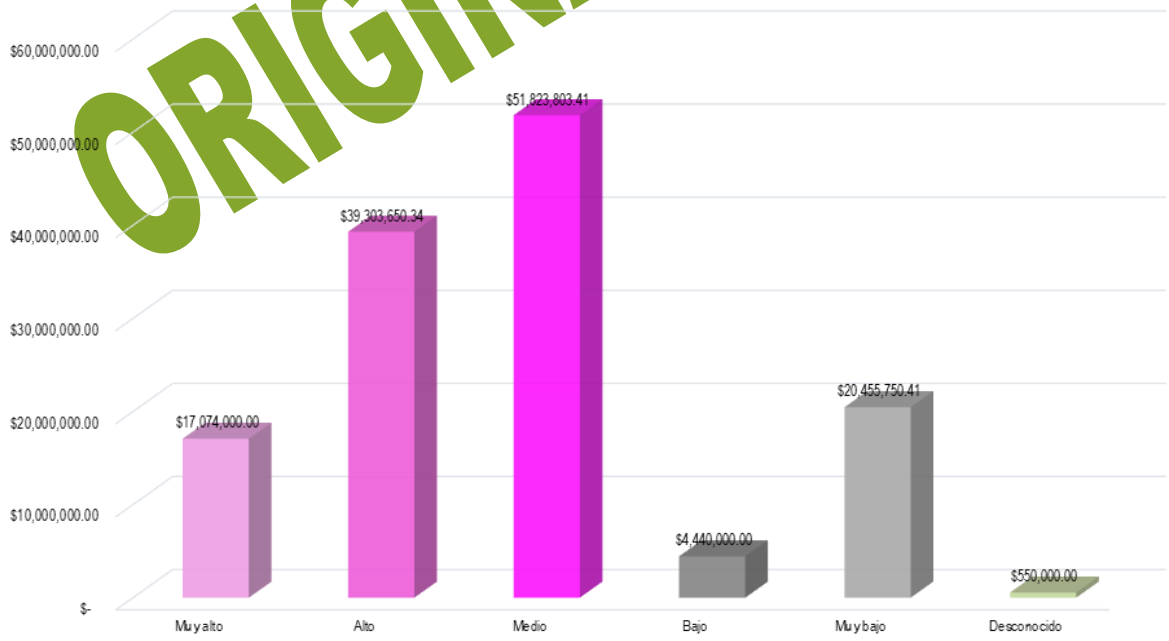

Fuente: Elaboración propia con datos obtenidos del cierre de ejercicio de 2025 entregado por el H. Ayuntamiento a través del SIMVER.

ORIGINAL ORFIS

Para el cumplimiento de los objetivos del FAISMUN, las obras y acciones se clasifican en rubros de inversión. En 2025 el municipio destinó $59,459,495.29 de este fondo para la realización de obras y/o acciones correspondientes al programa URBANIZACIÓN MUNICIPAL, lo cual significo el 44.49% del gasto total aplicado. La Gráfica Número 10 presenta los rubros de inversión en los que el municipio aplicó el recurso correspondiente al FAISMUN 2025.

Gráfica Número 10. Gasto realizado en Zongolica por programa en 2025.

ORIGINAL ORFIS

Fuente: Elaboración propia con datos obtenidos del cierre de ejercicio de 2025 entregado por el H. Ayuntamiento a través del SIMVER.

Inversión de FAISMUN en Zonas de Atención prioritaria (ZAP)

Con base en el decreto de la Declaratoria de Zonas de Atención Prioritaria para el año 2025, emitido por la Secretaría de Bienestar y publicado en el DOF con fecha 25 de noviembre de 2023 y donde se asignaron las ZAP urbanas y rurales del municipio de Zongolica, en las que de acuerdo a lo establecido en la normativa del FAISMUN, se deben invertir dichos recursos. Cabe mencionar que en las ZAP se encuentra, principalmente población con alto grado de pobreza y rezago social.

En la Gráfica Número 11 se muestra el gasto realizado en 2025 de acuerdo a la ZAP de las localidades donde se realizaron las obras y/o acciones, destaca que la mayoría del recurso proveniente del FAISMUN se ocupó en localidades con ZAP RURAL con un total de 84.69%.

Gráfica Número 11. Clasificación de acuerdo a la ZAP dónde se realizó el gasto de FAISMUN en 2025.

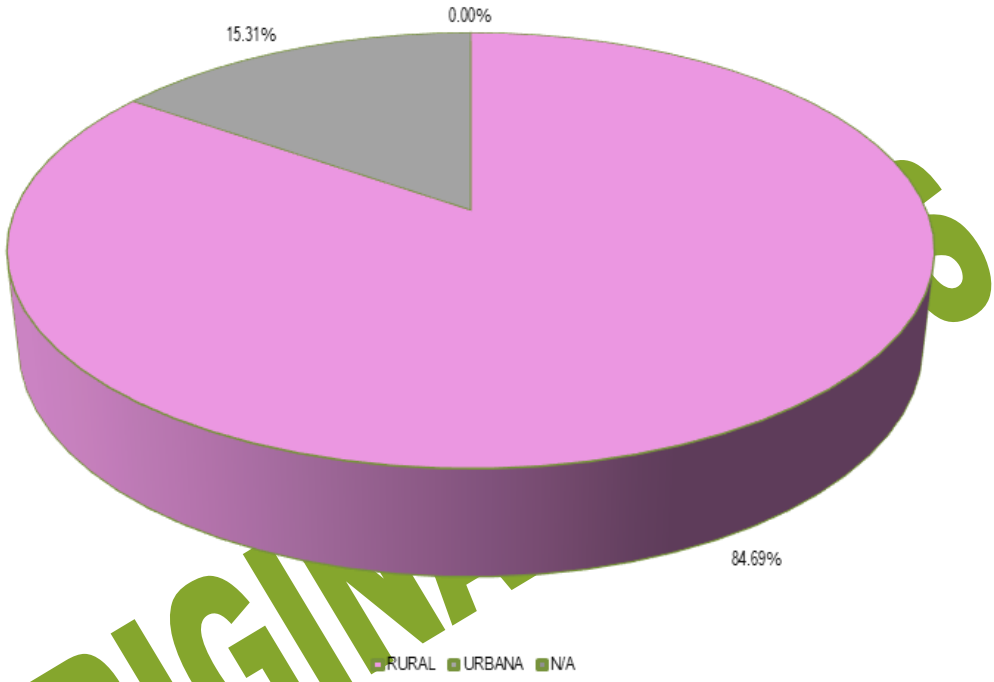

Fuente: Elaboración propia con datos obtenidos del cierre de ejercicio de 2025 entregado por el H. Ayuntamiento a través del SIMVER.

ORIGINAL

Fondo de Aportaciones para el Fortalecimiento de los Municipios y de las Demarcaciones Territoriales del Distrito Federal (FORTAMUNDF).

El gasto realizado en el municipio de Zongolica con el recurso proveniente de FORTAMUNDF sumó un total de $42,973,984.00 con lo cual se realizaron 28 obras y acciones. El programa al que mayor recurso se le destinó fue FORTALECIMIENTO MUNICIPAL con un total de $17,674,134.64. En la Gráfica Número 12 se encuentra el gasto realizado con el recurso proveniente de FORTAMUNDF en Zongolica.

Gráfica Número 12. Gasto realizado en Zongolica con recurso proveniente de FORTAMUNDF en 2025.

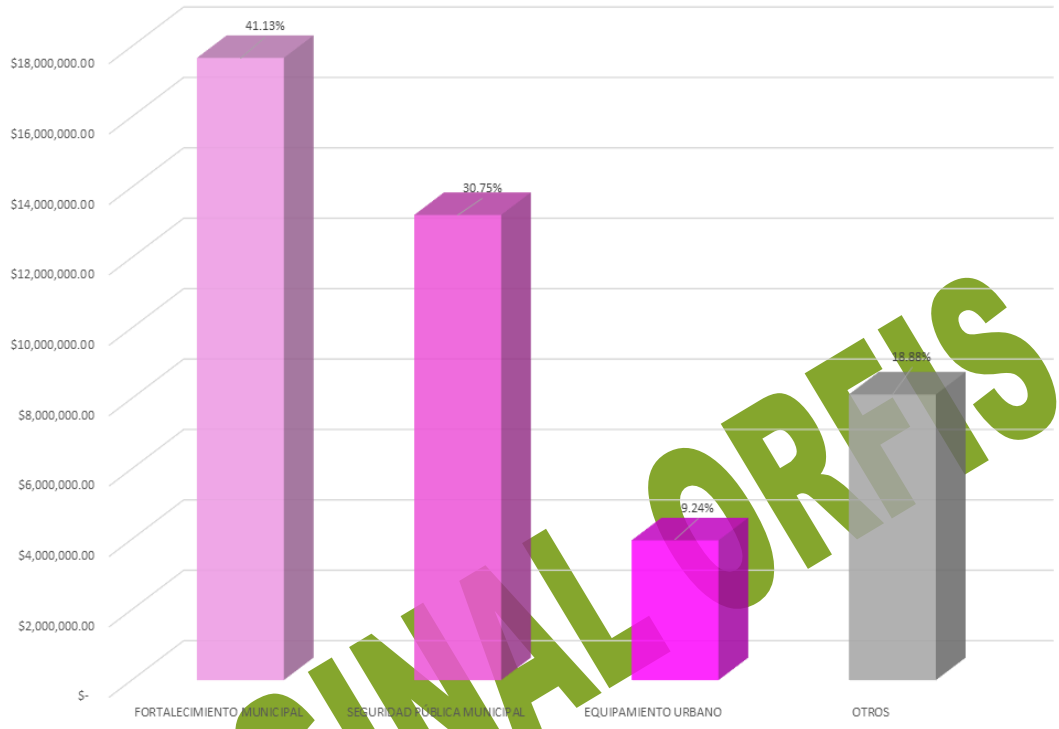

Fuente: Elaboración propia con datos obtenidos del cierre de ejercicio de 2025 entregado por el H. Ayuntamiento a través del SIMVER.

ORIGINAL ORFIS

Otros Fondos

En el ejercicio 2025, en Zongolica además del gasto realizado con recurso proveniente de FAISMUN y FORTAMUNDF se realizó 1 obra con recurso proveniente de otra fuente de financiamiento: INTFORTAMUN; siendo DEUDA PÚBLICA el programa en el que mayor número de obras se realizaron, Gráfica Número 13.

Gráfica Número 13. Gasto de otras fuentes de financiamiento en el municipio de Zongolica en 2025.

Fuente: Elaboración propia con datos obtenidos del cierre de ejercicio de 2025 entregado por el H. Ayuntamiento a través del SIMVER

ORIGINAL ORFIS

ZONTECOMATLÁN

El municipio de Zontecomatlán está ubicado en la región Huasteca Baja del estado de Veracruz; por su distribución territorial ocupa el lugar número 87 de los 212 municipios del estado de Veracruz mismo que se encuentra integrado por 99 localidades, con 14,644 habitantes ocupa el lugar 137.

De acuerdo al último Censo de Población y Vivienda realizado por el INEGI, en 2020 la población de Zontecomatlán sumaba 14,644 habitantes, la cual estaba integrada por 7,490 de mujeres lo que equivale a 51.15% de la población y 7,154 de hombres, que representa el 48.85%. De los grupos quinquenales, el que mayor cantidad de población albergaba era el comprendido de 10-14 años, con un total de 12.99%.

Gráfica Número 1. Población de Zontecomatlán.

ORIGINAL ORFIS

Fuente: Elaboración propia con información de INEGI

La medición de la pobreza a nivel municipal con la información publicada por CONEVAL en 2020, se tiene que el 91.86% de la población de Zontecomatlán vivía en condiciones de pobreza: el 46.44% catalogado con pobreza extrema y el 45.41% con pobreza moderada; la población vulnerable alcanzó al 7.37% de la población la cual se integra por un 7.07% de población vulnerable por carencias sociales y un 0.30% vulnerables por ingresos; mientras que el 0.77% de la población de Zontecomatlán se contabilizó como no pobres.

Gráfica Número 2. Situación de pobreza en el municipio de Zontecomatlán.

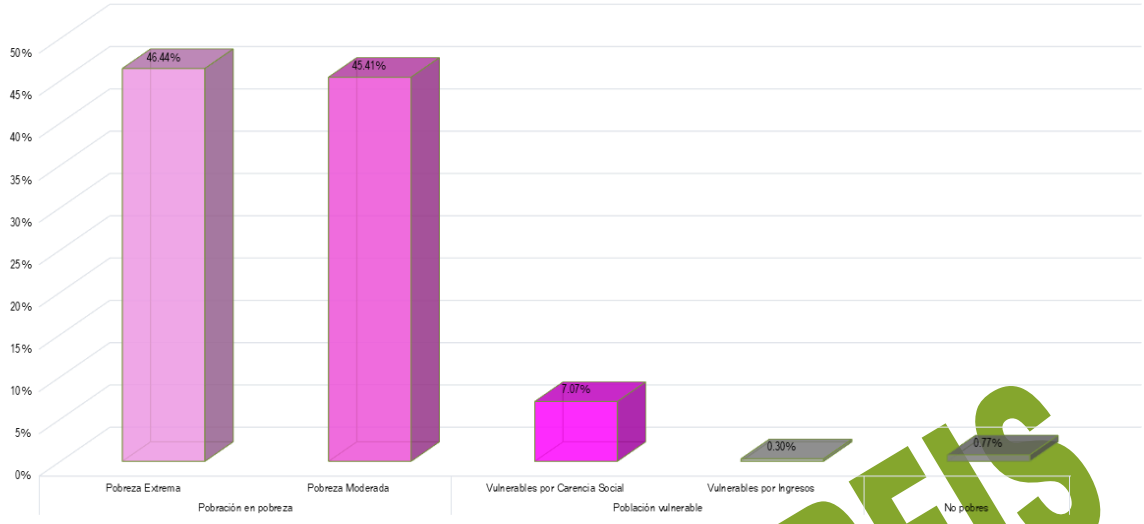

Fuente: Elaboración propia con datos de CONEVAL.

El Índice de Rezago Social emitido CONEVAL es un indicador del desarrollo social y está integrado por la medición de cuatro carencias sociales medidas en 11 variables, los resultados para Zontecomatlán, se presentan en el Gráfico Número 3. En dicho gráfico se muestra que en Población de 15 años o más analfabeta; Población de 15 años y más con educación básica incompleta; Viviendas con piso de tierra; Viviendas que no disponen de excusado o sanitario; Viviendas que no disponen de agua entubada de la red pública; Viviendas que no disponen de drenaje; Viviendas que no disponen de energía eléctrica; Viviendas que no disponen de lavadora; y Viviendas que no disponen de refrigerador el promedio de las carencias de Zontecomatlán se encuentran por encima de la media estatal.

Gráfica Número 3. Situación de pobreza en el municipio de Zontecomatlán.

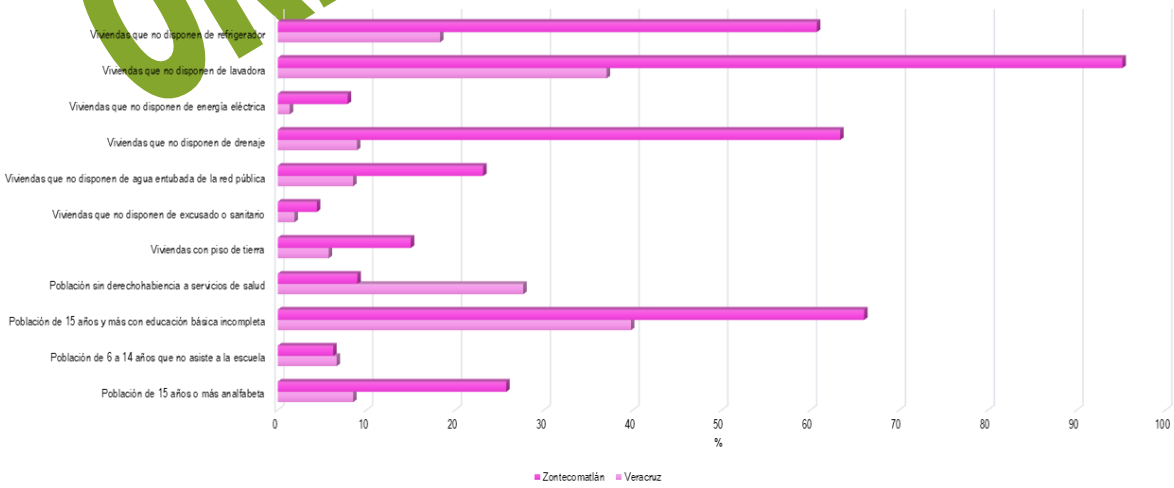

Fuente: Elaboración propia con datos de CONEVAL.

ORIGINAL ORFIS

Por las características de su población, el municipio de Zontecomatlán se clasifica como un municipio con grado de rezago social Muy alto ocupando la posición 9 en el estado y la 87 a nivel nacional.

La Gráfica Número 4 muestra la inversión en obras y acciones de Zontecomatlán en 2025 de acuerdo al grado de rezago social de la localidad dónde se invirtió dicho recurso. Se tiene que el 38.84% del gasto se aplicó en localidades con un grado de rezago social Medio con un total de $ 24,718,296.76 en 18 obras.

Gráfica Número 4. Gasto realizado en 2025 respecto al grado de rezago de la localidad donde se realizó la obra o acción en Zontecomatlán.

Fuente: Elaboración propia con datos obtenidos de CONEVAL y del cierre de ejercicio de 2025 entregado por el H. Ayuntamiento a través del SIMVER.

ORIGINAL ORFIS

Índice y grado de marginación.

Con base en el Índice de marginación generado por CONAPO realizado en 2020, como una herramienta para medir las carencias sociales de la población de Zontecomatlán; el Gráfico Número 5 presenta el gasto que se realizó en este municipio de acuerdo al grado de marginación de la localidad en la que se ubicaron las obras y/o acciones. Para 2025 el 48.91% del gasto realizado fue ejecutado en localidades con un grado de marginación Medio, al gastar un total de $31,128,417.90.

Gráfico Número 5. Gasto realizado en Zontecomatlán de acuerdo al grado de marginación dónde se realizó la obra y/o acción.

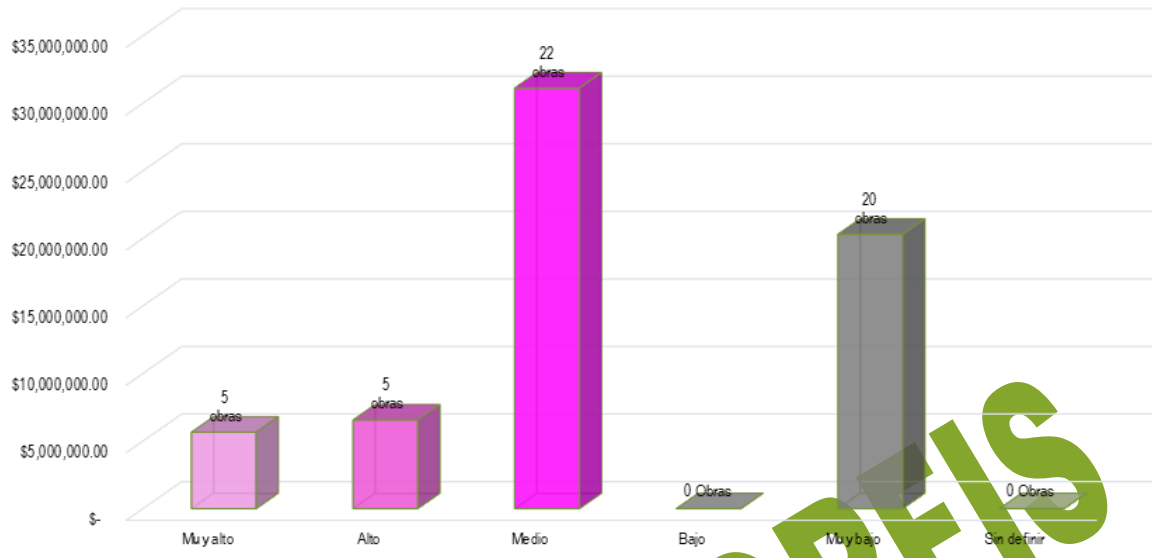

Fuente: Elaboración propia con datos obtenidos de CONEVAL y del cierre de ejercicio de 2025 entregado por el H. Ayuntamiento a través del SIMVER.

GASTO 2025

Derivado de la información presentada por el H. Ayuntamiento de Zontecomatlán a través de SIMVER, se tiene que en 2025 se realizaron 36 obras y 16 acciones en el municipio, siendo VIVIENDA el programa al que mayor recurso se le destino con un total de $21,255,087.60.

Gráfico Número 6. Gasto realizado en Zontecomatlán por programa.

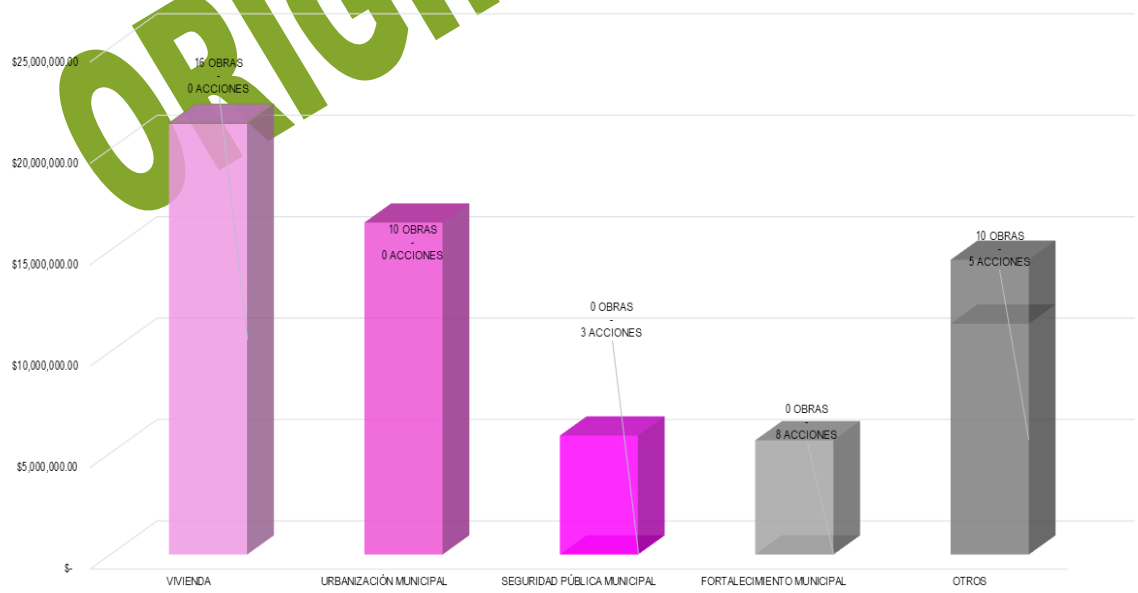

Fuente: Elaboración propia con datos obtenidos del cierre de ejercicio de 2025 entregado por el H. Ayuntamiento a través del SIMVER.

ORIGINAL ORFIS

Las obras y acciones ejecutadas en 2025 en Zontecomatlán se realizaron con el recurso proveniente de 2 fuentes de financiamiento. La fuente de financiamiento que contribuyó con más recurso en el gasto que se realizó en Zontecomatlán fue FAISMUN, al aportar $50,022,345.29. En la Gráfica Número 7 se presenta el gasto realizado en 2025 por fuente de financiamiento con las que se realizaron obras y acciones.

Gráfico Número 7. Gasto realizado en Zontecomatlán por fuente de financiamiento en 2025

Fuente: Elaboración propia con datos obtenidos del cierre de ejercicio de 2025 entregado por el H. Ayuntamiento a través del SIMVER.

ORIGINAL ORFIS

Fondo de Aportaciones para Infraestructura Social Municipal y de las Demarcaciones del Distrito Federal (FAISMUN)

Este fondo está destinado a la ejecución de obras y acciones que tengan un impacto directo en el combate a la pobreza y el rezago social de cada municipio. Para el ejercicio 2025 en Zontecomatlán se aplicó el gasto de este fondo por un monto $50,022,345.29 con el cual se realizaron 35 obras y acciones. De acuerdo al grado de rezago social de las localidades dónde se realizaron las obras y acciones se tiene que el gasto más representativo fue realizado en las que tienen un grado de rezago social MEDIO, en ellas se invirtió un total de $24,718,296.76 en 18 obras, lo cual representa un 49.41% del total del gasto realizado con el FAISMUN en Zontecomatlán para 2025.

Gráfica Número 8. Gasto de FAISMUN de acuerdo al grado de rezago social de la localidad dónde se realizó el gasto.

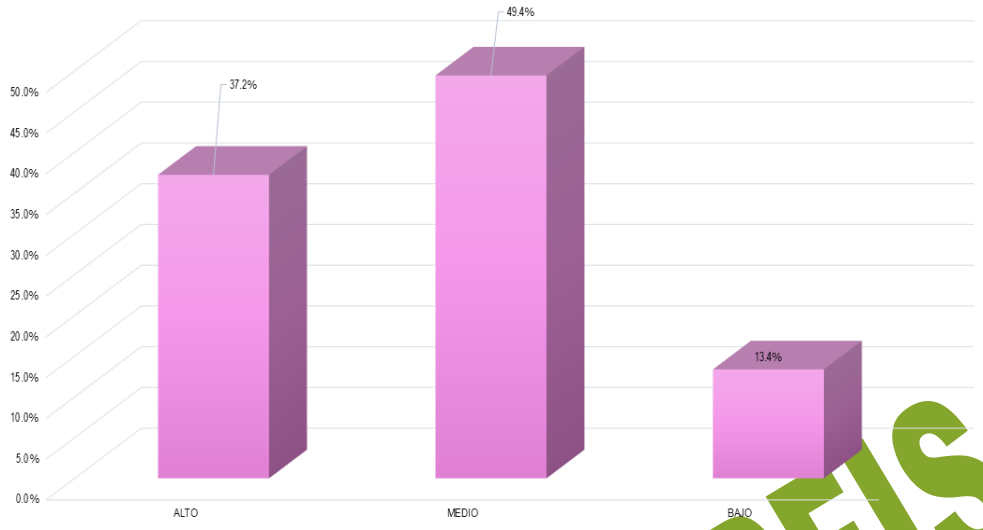

Fuente: Elaboración propia con datos obtenidos del cierre de ejercicio de 2025 entregado por el H. Ayuntamiento a través del SIMVER.

En la Gráfica Número 9 se encuentra el gasto que se realizó en Zontecomatlán de acuerdo al grado de marginación de las localidades donde se realizaron las obras y acciones del FAISMUN, en este gráfico destaca que el 62.23% del gasto del FAISMUN se realizó en localidades con un grado de marginación Medio, en donde el gasto realizado ascendió a $31,128,417.90.

Gráfica Número 9. Gasto de FAISMUN de acuerdo al grado de marginación de la localidad dónde se realizó el gasto.

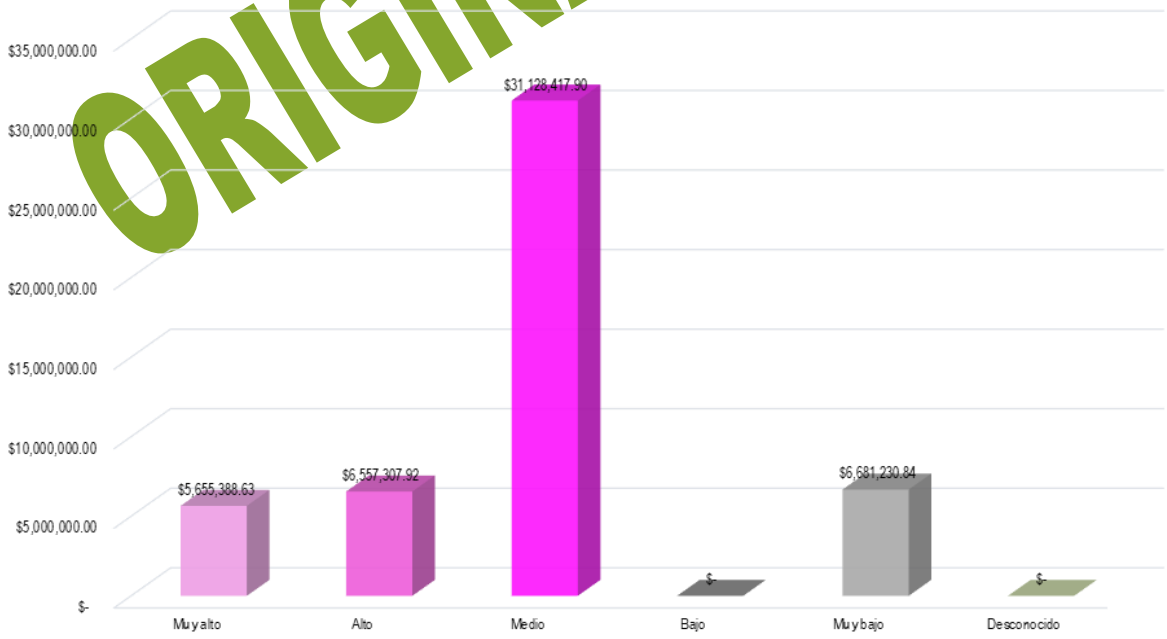

Fuente: Elaboración propia con datos obtenidos del cierre de ejercicio de 2025 entregado por el H. Ayuntamiento a través del SIMVER.

ORIGINAL ORFIS

Para el cumplimiento de los objetivos del FAISMUN, las obras y acciones se clasifican en rubros de inversión. En 2025 el municipio destinó $21,255,087.60 de este fondo para la realización de obras y/o acciones correspondientes al programa VIVIENDA, lo cual significo el 42.49% del gasto total aplicado. La Gráfica Número 10 presenta los rubros de inversión en los que el municipio aplicó el recurso correspondiente al FAISMUN 2025.

Gráfica Número 10. Gasto realizado en Zontecomatlán por programa en 2025.

ORIGINAL ORFIS

Fuente: Elaboración propia con datos obtenidos del cierre de ejercicio de 2025 entregado por el H. Ayuntamiento a través del SIMVER.

Inversión de FAISMUN en Zonas de Atención prioritaria (ZAP)

Con base en el decreto de la Declaratoria de Zonas de Atención Prioritaria para el año 2025, emitido por la Secretaría de Bienestar y publicado en el DOF con fecha 25 de noviembre de 2023 y donde se asignaron las ZAP urbanas y rurales del municipio de Zontecomatlán, en las que de acuerdo a lo establecido en la normativa del FAISMUN, se deben invertir dichos recursos. Cabe mencionar que en las ZAP se encuentra, principalmente población con alto grado de pobreza y rezago social.

En la Gráfica Número 11 se muestra el gasto realizado en 2025 de acuerdo a la ZAP de las localidades donde se realizaron las obras y/o acciones, destaca que la mayoría del recurso proveniente del FAISMUN se ocupó en localidades con ZAP RURAL con un total de 86.64%.

Gráfica Número 11. Clasificación de acuerdo a la ZAP dónde se realizó el gasto de FAISMUN en 2025.

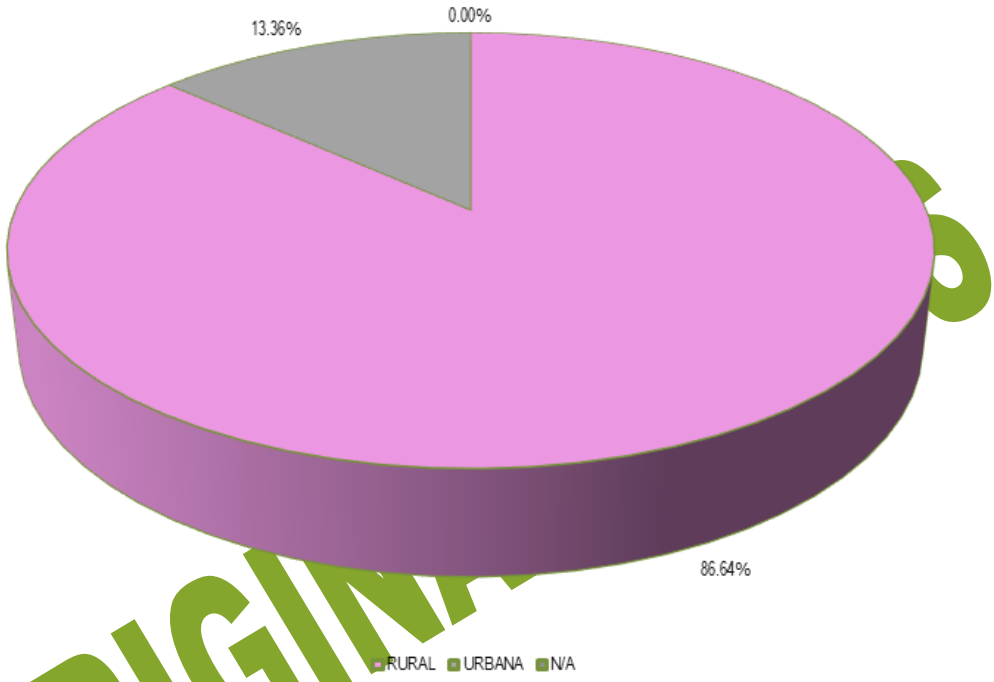

Fuente: Elaboración propia con datos obtenidos del cierre de ejercicio de 2025 entregado por el H. Ayuntamiento a través del SIMVER.

ORIGINAL

Fondo de Aportaciones para el Fortalecimiento de los Municipios y de las Demarcaciones Territoriales del Distrito Federal (FORTAMUNDF).

El gasto realizado en el municipio de Zontecomatlán con el recurso proveniente de FORTAMUNDF sumó un total de $13,620,361.64 con lo cual se realizaron 17 obras y acciones. El programa al que mayor recurso se le destinó fue SEGURIDAD PÚBLICA MUNICIPAL con un total de $5,863,078.07. En la Gráfica Número 12 se encuentra el gasto realizado con el recurso proveniente de FORTAMUNDF en Zontecomatlán.

Gráfica Número 12. Gasto realizado en Zontecomatlán con recurso proveniente de FORTAMUNDF en 2025.

Fuente: Elaboración propia con datos obtenidos del cierre de ejercicio de 2025 entregado por el H. Ayuntamiento a través del SIMVER.

ORIGINAL ORFIS

Otros Fondos

De acuerdo a la información reportada por Zontecomatlán a través de SIMVER, el gasto realizado en 2025 únicamente fue realizado con recurso proveniente de FAISMUN y FORTAMUNDF.

ZOZOCOLCO DE HIDALGO

El municipio de Zozocolco De Hidalgo está ubicado en la región Totonaca del estado de Veracruz; por su distribución territorial ocupa el lugar número 159 de los 212 municipios del estado de Veracruz mismo que se encuentra integrado por 30 localidades, con 14,524 habitantes ocupa el lugar 139.

De acuerdo al último Censo de Población y Vivienda realizado por el INEGI, en 2020 la población de Zozocolco De Hidalgo sumaba 14,524 habitantes, la cual estaba integrada por 7,504 de mujeres lo que equivale a 51.67% de la población y 7,020 de hombres, que representa el 48.33%. De los grupos quinquenales, el que mayor cantidad de población albergaba era el comprendido de 10-14 años, con un total de 10.64%.

Gráfica Número 1. Población de Zozocolco De Hidalgo.

ORIGINAL ORFIS

Fuente: Elaboración propia con información de INEGI

La medición de la pobreza a nivel municipal con la información publicada por CONEVAL en 2020, se tiene que el 88.60% de la población de Zozocolco De Hidalgo vivía en condiciones de pobreza: el 48.06% catalogado con pobreza extrema y el 40.54% con pobreza moderada; la población vulnerable alcanzó al 9.96% de la población la cual se integra por un 9.13% de población vulnerable por carencias sociales y un 0.83% vulnerables por ingresos; mientras que el 1.43% de la población de Zozocolco De Hidalgo se contabilizó como no pobres.

Gráfica Número 2. Situación de pobreza en el municipio de Zozocolco De Hidalgo.

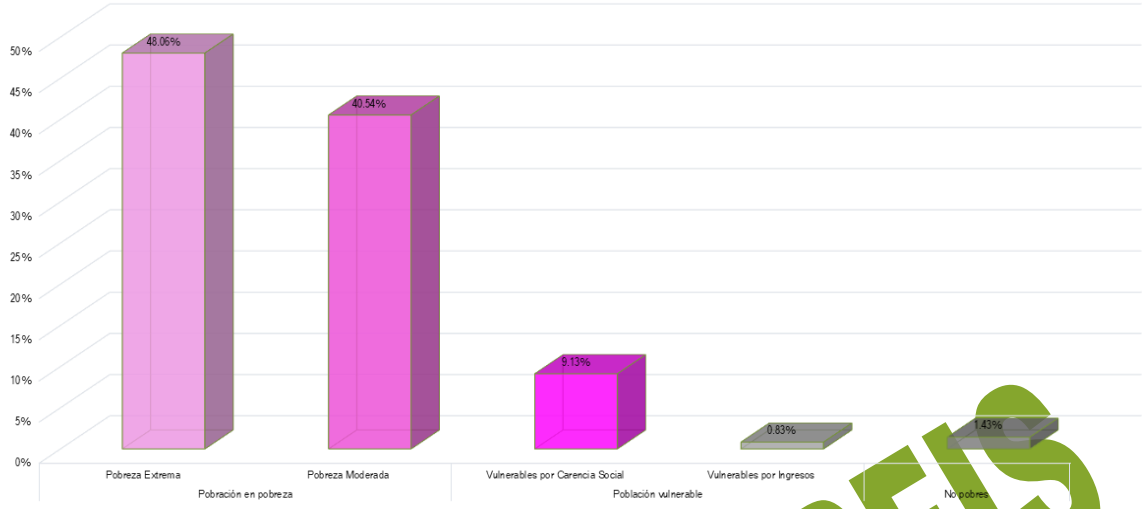

Fuente: Elaboración propia con datos de CONEVAL.

El Índice de Rezago Social emitido CONEVAL es un indicador del desarrollo social y está integrado por la medición de cuatro carencias sociales medidas en 11 variables, los resultados para Zozocolco De Hidalgo, se presentan en el Gráfico Número 3. En dicho gráfico se muestra que en Población de 15 años o más analfabeta; Población de 6 a 14 años que no asiste a la escuela; Población de 15 años y más con educación básica incompleta; Viviendas con piso de tierra; Viviendas que no disponen de excusado o sanitario; Viviendas que no disponen de agua entubada de la red pública; Viviendas que no disponen de drenaje; Viviendas que no disponen de energía eléctrica; Viviendas que no disponen de lavadora; y Viviendas que no disponen de refrigerador el promedio de las carencias de Zozocolco De Hidalgo se encuentran por encima de la media estatal.

Gráfica Número 3. Situación de pobreza en el municipio de Zozocolco De Hidalgo.

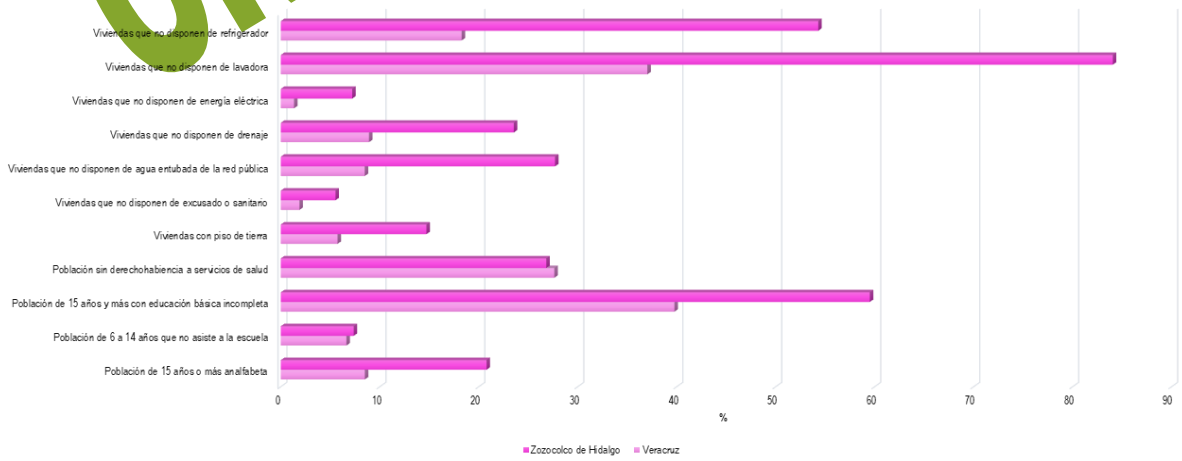

Fuente: Elaboración propia con datos de CONEVAL.

ORIGINAL ORFIS

Por las características de su población, el municipio de Zozocolco De Hidalgo se clasifica como un municipio con grado de rezago social Alto ocupando la posición 17 en el estado y la 193 a nivel nacional.

La Gráfica Número 4 muestra la inversión en obras y acciones de Zozocolco De Hidalgo en 2025 de acuerdo al grado de rezago social de la localidad dónde se invirtió dicho recurso. Se tiene que el 58.45% del gasto se aplicó en localidades con un grado de rezago social Medio con un total de $ 45,356,000. en 39 obras.

Gráfica Número 4. Gasto realizado en 2025 respecto al grado de rezago de la localidad donde se realizó la obra o acción en Zozocolco De Hidalgo.

Fuente: Elaboración propia con datos obtenidos de CONEVAL y del cierre de ejercicio de 2025 entregado por el H. Ayuntamiento a través del SIMVER.

ORIGINAL ORFIS

Índice y grado de marginación.

Con base en el Índice de marginación generado por CONAPO realizado en 2020, como una herramienta para medir las carencias sociales de la población de Zozocolco De Hidalgo; el Gráfico Número 5 presenta el gasto que se realizó en este municipio de acuerdo al grado de marginación de la localidad en la que se ubicaron las obras y/o acciones. Para 2025 el 62.35% del gasto realizado fue ejecutado en localidades con un grado de marginación Medio, al gastar un total de $48,381,570.75.

Gráfico Número 5. Gasto realizado en Zozocolco De Hidalgo de acuerdo al grado de marginación dónde se realizó la obra y/o acción.

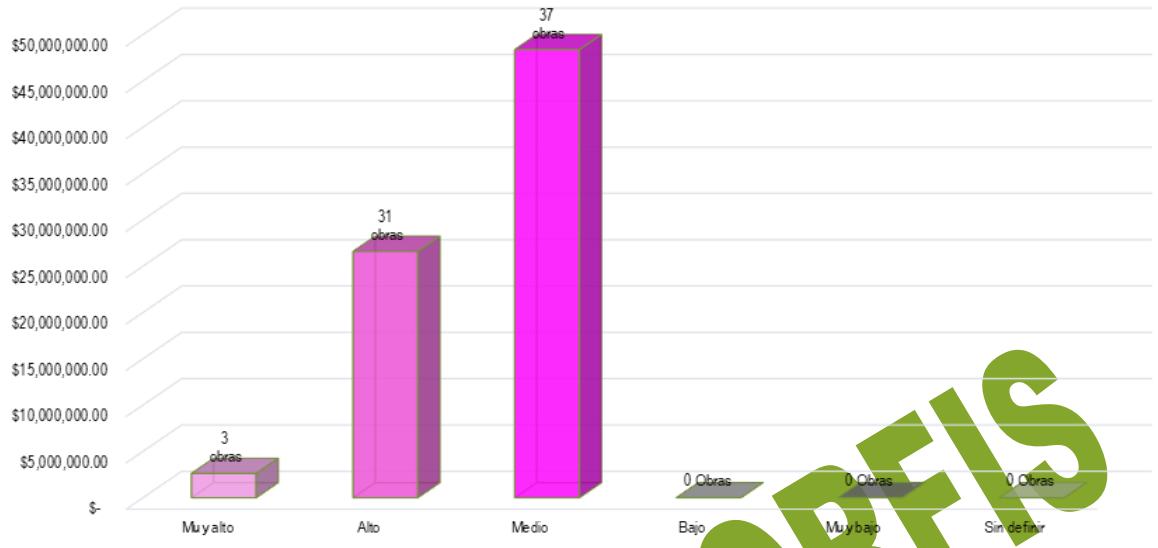

Fuente: Elaboración propia con datos obtenidos de CONEVAL y del cierre de ejercicio de 2025 entregado por el H. Ayuntamiento a través del SIMVER.

GASTO 2025

Derivado de la información presentada por el H. Ayuntamiento de Zozocolco De Hidalgo a través de SIMVER, se tiene que en 2025 se realizaron 60 obras y 11 acciones en el municipio, siendo URBANIZACIÓN MUNICIPAL el programa al que mayor recurso se le destino con un total de $27,231,609.43.

Gráfico Número 6. Gasto realizado en Zozocolco De Hidalgo por programa.

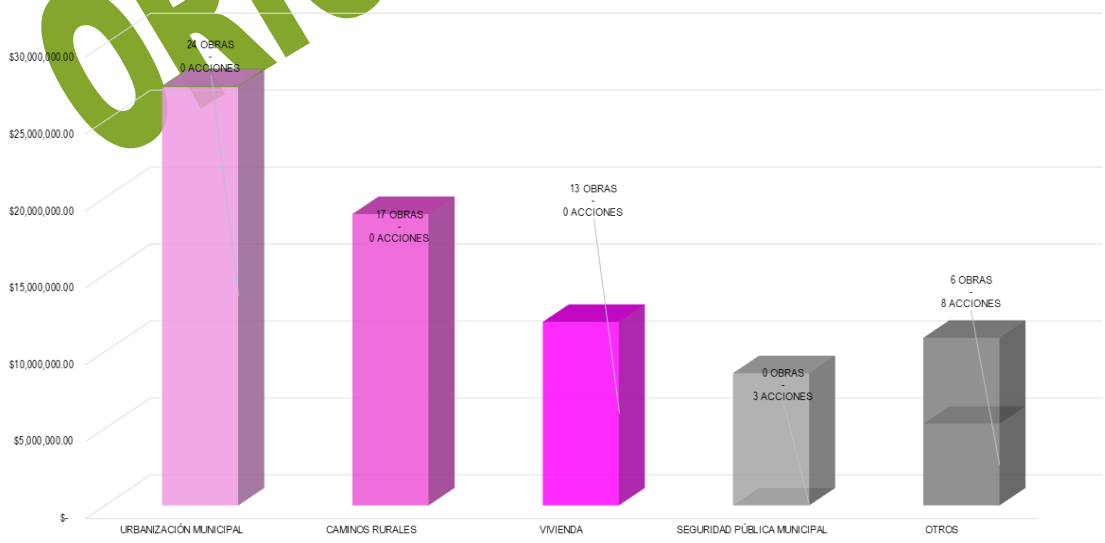

Fuente: Elaboración propia con datos obtenidos del cierre de ejercicio de 2025 entregado por el H. Ayuntamiento a través del SIMVER.

ORIGINAL ORFIS

Las obras y acciones ejecutadas en 2025 en Zozocolco De Hidalgo se realizaron con el recurso proveniente de 3 fuentes de financiamiento. La fuente de financiamiento que contribuyó con más recurso en el gasto que se realizó en Zozocolco De Hidalgo fue FAISMUN, al aportar $56,133,679.00. En la Gráfica Número 7 se presenta el gasto realizado en 2025 por fuente de financiamiento con las que se realizaron obras y acciones.

Gráfico Número 7. Gasto realizado en Zozocolco De Hidalgo por fuente de financiamiento en 2025

Fuente: Elaboración propia con datos obtenidos del cierre de ejercicio de 2025 entregado por el H. Ayuntamiento a través del SIMVER.

ORIGINAL ORFIS

Fondo de Aportaciones para Infraestructura Social Municipal y de las Demarcaciones del Distrito Federal (FAISMUN)

Este fondo está destinado a la ejecución de obras y acciones que tengan un impacto directo en el combate a la pobreza y el rezago social de cada municipio. Para el ejercicio 2025 en Zozocolco De Hidalgo se aplicó el gasto de este fondo por un monto $56,133,679.00 con el cual se realizaron 50 obras y acciones. De acuerdo al grado de rezago social de las localidades dónde se realizaron las obras y acciones se tiene que el gasto más representativo fue realizado en las que tienen un grado de rezago social MEDIO, en ellas se invirtió un total de $40,500,000. en 33 obras, lo cual representa un 72.15% del total del gasto realizado con el FAISMUN en Zozocolco De Hidalgo para 2025.

Gráfica Número 8. Gasto de FAISMUN de acuerdo al grado de rezago social de la localidad dónde se realizó el gasto.

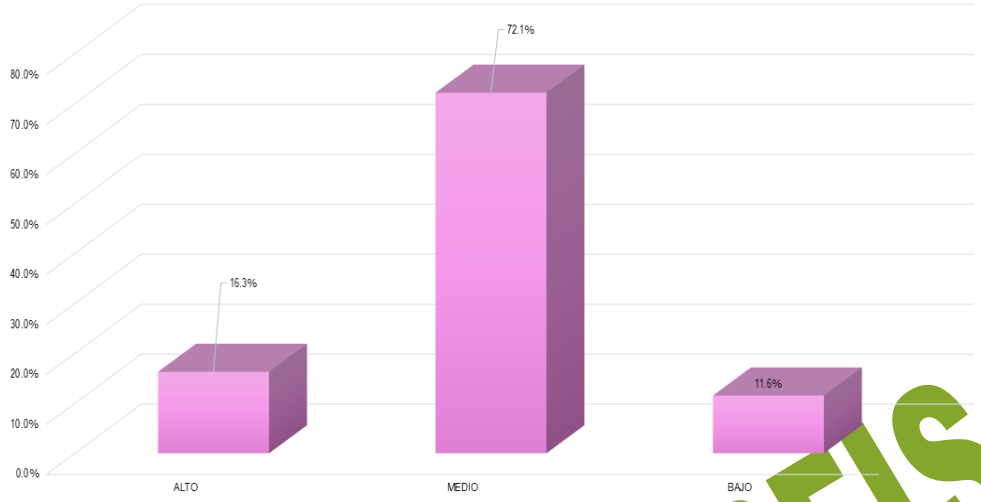

Fuente: Elaboración propia con datos obtenidos del cierre de ejercicio de 2025 entregado por el H. Ayuntamiento a través del SIMVER.

En la Gráfica Número 9 se encuentra el gasto que se realizó en Zozocolco De Hidalgo de acuerdo al grado de marginación de las localidades donde se realizaron las obras y acciones del FAISMUN, en este gráfico destaca que el 54.21% del gasto del FAISMUN se realizó en localidades con un grado de marginación Medio, en donde el gasto realizado ascendió a $30,430,937.96.

Gráfica Número 9. Gasto de FAISMUN de acuerdo al grado de marginación de la localidad dónde se realizó el gasto.

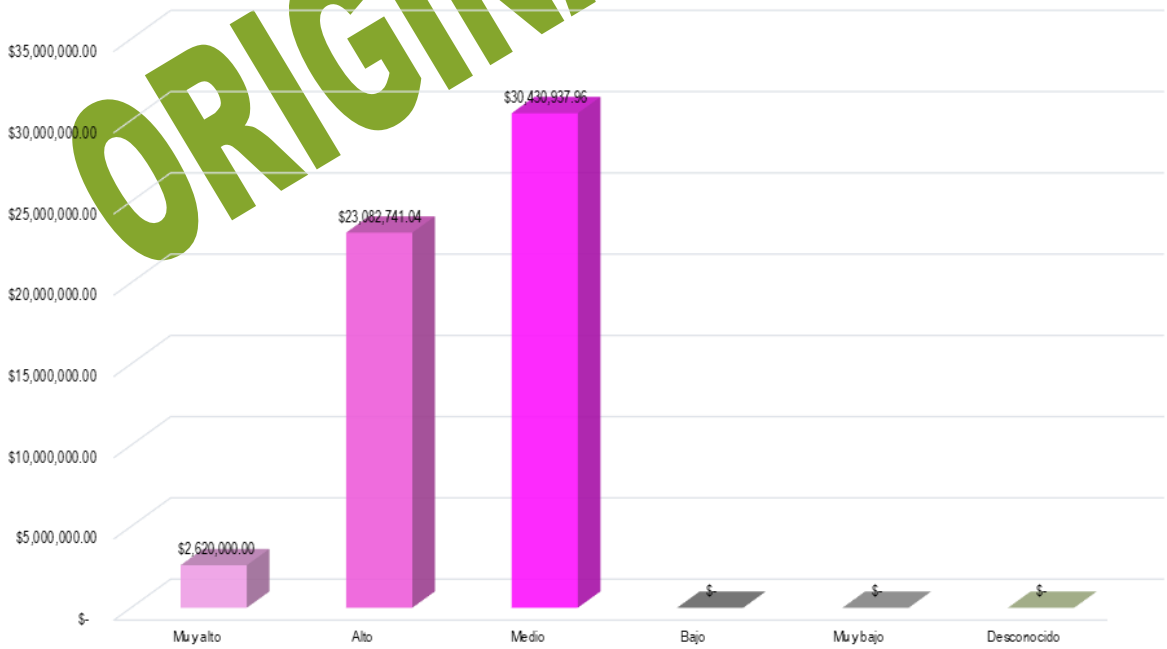

Fuente: Elaboración propia con datos obtenidos del cierre de ejercicio de 2025 entregado por el H. Ayuntamiento a través del SIMVER.

ORIGINAL ORFIS

Para el cumplimiento de los objetivos del FAISMUN, las obras y acciones se clasifican en rubros de inversión. En 2025 el municipio destinó $23,613,679.00 de este fondo para la realización de obras y/o acciones correspondientes al programa URBANIZACIÓN MUNICIPAL, lo cual significo el 42.07% del gasto total aplicado. La Gráfica Número 10 presenta los rubros de inversión en los que el municipio aplicó el recurso correspondiente al FAISMUN 2025.

Gráfica Número 10. Gasto realizado en Zozocolco De Hidalgo por programa en 2025.

ORIGINAL ORFIS

Fuente: Elaboración propia con datos obtenidos del cierre de ejercicio de 2025 entregado por el H. Ayuntamiento a través del SIMVER.

Inversión de FAISMUN en Zonas de Atención prioritaria (ZAP)

Con base en el decreto de la Declaratoria de Zonas de Atención Prioritaria para el año 2025, emitido por la Secretaría de Bienestar y publicado en el DOF con fecha 25 de noviembre de 2023 y donde se asignaron las ZAP urbanas y rurales del municipio de Zozocolco De Hidalgo, en las que de acuerdo a lo establecido en la normativa del FAISMUN, se deben invertir dichos recursos. Cabe mencionar que en las ZAP se encuentra, principalmente población con alto grado de pobreza y rezago social.

En la Gráfica Número 11 se muestra el gasto realizado en 2025 de acuerdo a la ZAP de las localidades donde se realizaron las obras y/o acciones, destaca que la mayoría del recurso proveniente del FAISMUN se ocupó en localidades con ZAP RURAL con un total de 88.45%.

Gráfica Número 11. Clasificación de acuerdo a la ZAP dónde se realizó el gasto de FAISMUN en 2025.

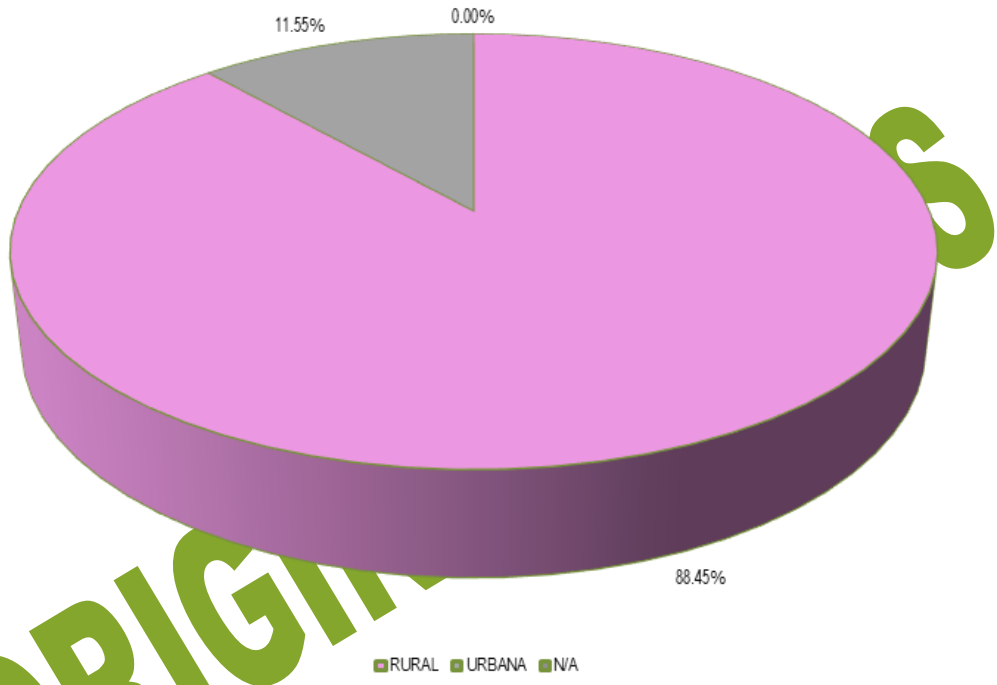

Fuente: Elaboración propia con datos obtenidos del cierre de ejercicio de 2025 entregado por el H. Ayuntamiento a través del SIMVER.

ORIGINALES

Fondo de Aportaciones para el Fortalecimiento de los Municipios y de las Demarcaciones Territoriales del Distrito Federal (FORTAMUNDF).

El gasto realizado en el municipio de Zozocolco De Hidalgo con el recurso proveniente de FORTAMUNDF sumó un total de $13,861,467.00 con lo cual se realizaron 10 obras y acciones. El programa al que mayor recurso se le destinó fue SEGURIDAD PÚBLICA MUNICIPAL con un total de $8,599,483.60. En la Gráfica Número 12 se encuentra el gasto realizado con el recurso proveniente de FORTAMUNDF en Zozocolco De Hidalgo.

Gráfica Número 12. Gasto realizado en Zozocolco De Hidalgo con recurso proveniente de FORTAMUNDF en 2025.

Fuente: Elaboración propia con datos obtenidos del cierre de ejercicio de 2025 entregado por el H. Ayuntamiento a través del SIMVER.

ORIGINAL ORFIS

Otros Fondos

En el ejercicio 2025, en Zozocolco De Hidalgo además del gasto realizado con recurso proveniente de FAISMUN y FORTAMUNDF se realizaron 11 obras con recurso proveniente de otra fuente de financiamiento: FAISMUN 2024; siendo URBANIZACIÓN MUNICIPAL el programa en el que mayor número de obras se realizaron, Gráfica Número 13.

Gráfica Número 13. Gasto de otras fuentes de financiamiento en el municipio de Zozocolco De Hidalgo en 2025.

Fuente: Elaboración propia con datos obtenidos del cierre de ejercicio de 2025 entregado por el H. Ayuntamiento a través del SIMVER.

ORIGINAL ORFIS